

雲林縣水災危險潛勢地區保全計畫



雲林縣政府
中華民國 111 年 4 月

目錄

第一章、目的	4
第二章、水災危險潛勢地區之劃定	5
表 2-1、雲林縣水災危險潛勢地區保全計畫表.....	6
表 2-2、湖山水庫潰壩（決）保全對象清冊統計表.....	19
第三章、水災危險潛勢地區應變暨疏散撤離措施	22
圖 3-1、雲林縣災情通報流程圖.....	22
圖 3-2、防汛器材運用流程圖.....	24
圖 3-3、移動式抽水機運用流程圖.....	26
圖 3-4、水災疏散撤離作業流程圖.....	28
圖 3-5、水災疏散撤離資訊傳遞流程圖.....	29
表 3-1、移動式抽水機預佈表.....	31
第四章、附則	39
圖 4-1、水災疏散避難圖相關資訊配置圖.....	40
圖 4-2、指示牌製作樣式範例.....	40
附錄 1、雲林縣淹水潛勢圖.....	42
附錄 3、高積（淹）水潛勢區防汛熱點位置表.....	50
附錄 4、雲林縣防汛器材資源表.....	51

淹水災害通報單（範例）	73
附錄 5-1、災害通報單.....	73
附錄 5-2、災情查報處置表.....	74
附錄 5-3、災情管制表.....	75
附錄 5-4、水利署移動式抽水機支援申請表.....	76
附錄 6-1、雲林縣災情人員與防汛搶險隊員編組表.....	77
附錄 7、全縣各鄉鎮市水災疏散避難圖.....	130
附錄 8、雲林縣轄內水災避難據點位置表.....	317
附錄 9、鄉(鎮、市)「水災危險潛勢地區保全計畫」參考範本格式 ...	327
附錄 10、雲林縣水災災害疏散撤離權責分工表.....	331
附錄 11、雲林縣水災應變參考水位站位置及警戒水位表.....	333
附錄 12-1、經濟部移動式抽水機運用及維護管理作業要點.....	336
附錄 12-2、經濟部淹水災害通報作業要點.....	340
附錄 12-3、各級政府災時對疏散撤離之作業分工事項表.....	343

第一章、目的

各直轄市、縣(市)政府依「災害防救法」第 20 條第 1 項規定，原已訂有地區災害防救業務計畫，包括減災、整備、應變及復建等防救災等各階段計畫重點工作。為進行水患防治工作，除加速推動流域整體治理外，並加強推動流域綜合治理計畫之避洪減災非工程措施，落實全民自主防災行動，持續推動及輔導水患自主防災社區、健全水情及災情資訊網絡，以及擴增移動式抽水機能量，提升防救災能量，並掌握雲林縣轄管區域易受水害及水災危險潛勢地區，就其保全對象及警戒範圍擬訂各項應變暨疏散撤離措施，俾於颱風豪雨應變期間及時啟動相關應變及疏散撤離作業，以有效減少災損及保障保全對象生命財產安全。

第二章、水災危險潛勢地區之劃定

依據雲林縣 24 小時延時定量降水 350、500、650 毫米淹水潛勢圖，繪製轄區淹水深度 50 公分(含)以上淹水潛勢圖(附錄 1)，同時參考近 3 年轄區重大淹水地區調查表(附錄 2)等資料，就轄區淹水嚴重地區、村落人口聚集處、重要保護標的或歷(近)年颱風豪雨有實際執行水災疏散撤離之區域等原則，據以劃定水災危險潛勢地區。

依據劃定之水災危險潛勢地區，並就該地區內之保全對象及其相對應之避難處所及疏散撤離緊急通報人(村里長)等資料，製作成「水災危險潛勢地區保全計畫表」(表 2-1)，俾快速應用於疏散撤離作業。

表 2-1、雲林縣水災危險潛勢地區保全計畫表

【備註：僅供防救災應用，並注意個人資料保護】

水災危險潛勢地區(鄉鎮市區-村里)	保全戶數	保全人數	避難處所	避難所地址	避難所聯絡人	避難聯絡電話	村里長(撤離通報)	聯絡電話
大埤鄉西鎮村避難處所以舊庄國小優先	90~95	200	大埤國小	南和村中山路 23 號	謝東明		西鎮村長 唐文卿	
大埤鄉興安村避難處所以舊庄國小優先			聯美國小	聯美村聯豐路 1 號	李孝先		興安村長 王萬來	
大埤鄉北鎮村避難處所以舊庄國小及聯美國小優先			舊庄國小	怡然村怡然路 92 號	蘇雅雯		北鎮村長 蘇寶珠	
二崙鄉大義村興義路農田排水溢堤	3	3	二崙國中	二崙鄉崙西村中正路 88 號	陳育琳		李育旺，大義村長	
二崙鄉楊賢村新庄子大排溢堤	6	6	油車國民小學	二崙鄉港後村 60 號	謝明貴		廖世堉，楊賢村長	
二崙鄉大同村低漥處	1	1	旭光國小	二崙鄉大庄村酒姑路 54 號	黃振崇		鍾合郎，大同村長	
二崙鄉港後村低漥處	1	1	油車國小	二崙鄉港後村 60 號	謝明貴		李清波，港後村長	

二崙鄉庄西低窪處	2	2	旭光國小	二崙鄉大庄村酒姑路 54 號	黃振崇		曹金龍, 庄西村長	
口湖鄉崙東村	100	300	第二老人活動中心	下崙村漁港路 322-1 號	吳國良		王老閩	
口湖鄉崙中村	100	300	第二老人活動中心	下崙村漁港路 322-1 號	吳國良		謝文棋	
口湖鄉下崙村	100	300	第二老人活動中心	下崙村漁港路 322-1 號	吳國良		王勝璋	
口湖鄉港東村	100	500	金湖國小	港東村民主路 15 號	洪佩旻		黃金樹	
口湖鄉港西村	50	150	金湖避難所	港西村路海豐路 2-6 號	廖君育		曾瑪琍	
口湖鄉湖口村	50	150	文光國小	湖口村 100 號	鄭韶華		吳麗花	
土庫鎮溪邊里	189	537	溪埔寮農民休閒活動中心	土庫鎮溪邊里溪埔 27-2 號	許宏義		許宏義	
元長鄉長南村	50	200	元長鄉公所	仁愛街 2 號	賴仁義		李友 黃思穎	
	100	500	元長國小	元西路 76 號				
	100	500	元長國中	元南路 16 號				
元長鄉長北村	50	200	元長鄉公所	仁愛街 2 號	賴仁義		李傅秀蒞 鄭阿炒	
	100	500	元長國小	元西路 76 號				
	100	500	元長國中	元南路 16 號				
元長鄉子茂村	50	200	和平國小	子茂村 4 號	陳李秋香		陳李秋香 李紅妹	
元長鄉後湖村	50	200	山內國小	南山路 3 號	洪家雄		蔡清源 李昆錦	
元長鄉山內村	50	200	山內國小	南山路 3 號	洪家雄		洪家雄 李昆錦	
元長鄉合和村	50	200	山內國小	南山路 3 號	洪家雄		周連瑩 鐘麗娜	
元長鄉潭西村	50	200	仁愛國小	潭內路 1 號	李忠信		李忠信 張淑鈴	
元長鄉五塊村	50	200	信義國小	北水路 8 號	蔡龍烟		蔡龍烟 張淑鈴	
元長鄉潭東村	50	200	仁愛國小	潭內路 1 號	李忠信		蕭宗獻 鐘麗娜	
元長鄉客厝村	50	200	客厝國小	頂寮路 11 號	蔡倍東		吳朝慶 古庭芳	
元長鄉卓運村	50	200	新生國小	新生路 11 號	陳中一		陳仁忠 古庭芳	
元長鄉頂寮村	50	200	客厝國小	頂寮村 11 號	蔡倍東		蔡倍東 吳金燕	
元長鄉	50	200	仁德國小	內寮路 6 號	吳國璋		邱專安	

下寮村	50	200	忠孝國小	龍岩村 148 號	吳明山		卓家吉	
元長鄉 龍岩村	50	200	龍岩國小	龍岩村 148 號	吳明山		吳明山 陳玉樹	
元長鄉 西莊村	50	200	仁德國小	內寮路 6 號	吳國璋		吳昆龍 林逸峰	
	50	200	忠孝國小	龍岩村 148 號	吳明山			
元長鄉 鹿北村	50	200	新生國小	新生路 11 號	陳中一		湯力昇 陳清樹	
元長鄉 鹿南村	50	200	新生國小	新生路 11 號	陳中一		陳振勳 楊月娥	
元長鄉 瓦礫村	50	200	新生國小	新生路 11 號	陳中一		陳中一 陳淑貞	
元長鄉 內寮村	50	200	仁德國小	內寮路 6 號	吳國璋		吳國璋 楊月娥	
元長鄉 崙仔村	50	200	仁德國小	內寮路 6 號	吳國璋		王宗智 洪振騰	
元長鄉 新吉村	50	200	仁德國小	內寮路 6 號	吳國璋		陳進朝 洪振騰	
北港鎮	200	1000	朝天宮	北港鎮中正路 178 號	蔡咏錫		蔡咏錫	
北港鎮	200	1000	北辰國小	北港鎮成功路 30 號	郭勇童		郭勇童	
四湖鄉 林厝村	50	200	林厝寮順天府	四湖鄉林東村中 華路 81 號	林堯仁		林建益	
四湖鄉 林東村	50	200	林厝寮順天府	四湖鄉林東村中 華路 81 號	林堯仁		王經偉	
四湖鄉 箔子村	50	150	三條崙海清宮	四湖鄉崙北村海 清路 93 號	蘇金志		蔡水龍	
四湖鄉 箔東村	50	150	三條崙海清宮	四湖鄉崙北村海 清路 93 號	蘇金志		蔡老列	
西螺鎮 廣福里	100	400	西螺鎮公所	光復西路 20 號	鄭玲惠		王 足	
西螺鎮 廣福里	50	200	西螺鎮調解委 員會	廣福里民生路 20 號	鄭玲惠		王 足	
西螺鎮 福興里	25	100	福興里活動中 心	福興里中市路 31 號	陳翠華		陳翠華	
西螺鎮 振興里	15	50	振興里活動中 心	振興里 127 號	陳秀鑾		陳秀鑾	
西螺鎮 大園里	15	50	大園里活動中 心	大園里光復東路 95 號	廖進堂		廖進堂	
西螺鎮 正興里	50	200	西螺鎮立幼兒 園	正興里興農西路 105 巷 21-1 號	廖周全		翁景賢	
西螺鎮 漢光里	15	50	漢光里活動中 心	漢光里西興南路 354 號	廖本淵		廖本淵	

西螺鎮 新安里	15	50	新安里活動中心	新安里新社 100 號	林誌明		林誌明	
西螺鎮 大新里	15	50	大新里活動中心	大新里大新 163-2 號	廖重顯		廖重顯	
西螺鎮 東興里	15	50	東興里活動中心	東興里東興 34 號	林學正		林學正	
西螺鎮 鹿場里	15	50	鹿場里活動中心	鹿場里 83-1 號	梁世運		梁世運	
西螺鎮 廣興里	15	50	廣興里活動中心	廣興里 84 號	廖振毅		廖振毅	
西螺鎮 頂湳里	15	50	頂湳里活動中心	頂湳里頂南 24-3 號	黃彩秋		黃彩秋	
西螺鎮 吳厝里	15	50	吳厝里活動中心	吳厝里吳厝 81-1 號	林勳源		林勳源	
西螺鎮 九隆里	15	50	九隆里活動中心	九隆里九隆 45-1 號	黃進國		黃進國	
西螺鎮 七座里	15	50	七座里活動中心	七座里七座 25 號	林清夫		林清夫	
西螺鎮 公館里	15	50	公館里活動中心	公館里公館 109 號	廖 崎		廖 崎	
西螺鎮 詔安里	15	50	詔安里活動中心	詔安里詔安 16-1 號	王俊南		王俊南	
西螺鎮 河南里	15	50	河南里活動中心	河南里河南 58-2 號	李湖		李湖	
西螺鎮 福田里	15	50	福田里活動中心	福田里社口 87 號	陳銘露		陳銘露	
西螺鎮 大園里	175	600	西螺農工	大同路 4 號	程俊堅		廖進堂	
西螺鎮 廣福里	125	500	中山國小	新街路 2 號	廖育辰		王 足	
西螺鎮 中興里	125	500	文昌國小	延平路 504 號	廖妙英		黃登政	
西螺鎮 正興里	150	600	西螺國中	興農西路 217 號	許美珠		翁景賢	
西螺鎮 中興里	150	600	東南國中	東南路 326 號	陳海屏		黃登政	
西螺鎮 廣興里	125	550	廣興國小	廣興里 59 號	扈尚善		廖振毅	
西螺鎮 大新里	125	500	大新國小	大新里 215 號	李柏儒		廖重顯	
西螺鎮 九隆里	45	170	吳厝國小	九隆里 44 號	蔡依真		黃進國	
西螺鎮 新豐里	75	300	文興國小	新社 257 號	王淑霞		王風雲	
西螺鎮 鹿場里	75	300	文賢國小	文賢路 1 號	方柏雅		梁世運	

西螺鎮安定里	75	350	安定國小	埔心路 210 號	洪孟真		蕭凱升	
西螺鎮福興里	30	120	西螺鎮福興宮	延平路 180 號	楊文鐘		陳翠華	
西螺鎮中興里	25	100	私立西光幼兒園	中山路 308 號	劉素琴		黃登政	
西螺鎮永安里	15	50	米都商業飯店	中山路 8 號	林宜萱		廖素珍	
東勢鄉東南村	633	1,752	雲林縣立東勢國小 東勢鄉公所 賜安宮休憩大樓	東勢國小-東南村東榮路 29 巷 9 號	林素敏		林素敏(東南村)	
東勢鄉東北村	524	1,381		鄉公所-南村所前街 3 號 賜安宮休憩大樓-東南村四安路 25 號	陳平和		陳平和(東北村)	
東勢鄉嘉隆村	717	1,846	雲林縣立東勢國中	東南村東榮路 65 號	黃周對		黃周對	
東勢鄉程海村	244	596	程海社區活動中心	程海村程海路 25 號	黃倉得		黃倉得	
東勢鄉月眉村	520	1,314	月眉社區活動中心	月眉村月興路 6 號	張見文		張見文	
東勢鄉復興村	220	599	復興社區活動中心	復興村復興路 21 號	劉培發		劉培發	
東勢鄉四美村	471	1,102	四美活動中心(二處)	四美村四美路 74 號	吳鐵全		吳鐵全	
東勢鄉同安村	847	2,152	同安國小	同安村同安路 67 號	陳俊來		陳俊來	
東勢鄉安南村	437	947	安南社區活動中心	安南村安南路 84 號	謝君貝		謝君貝	
東勢鄉昌南村	335	940	昌南社區活動中心	昌南村昌南路 12 號	陳論		陳論	
東勢鄉新坤村	475	1,191	新坤社區活動中心(二處)	新坤村新吉路 16-1 號	黃華山		黃華山	
東勢鄉龍潭村	359	900	龍潭社區活動中心	龍潭村忠孝路 2 巷 8 號	黃詩媛		黃詩媛	
虎尾鎮惠來里	1	1	多功能活動中心	雲林縣虎尾鎮平和里 大成街 123 號	鐘詠聖		周文章	
虎尾鎮堀頭里	2	2	虎尾高級農工職業學校活動中心	雲林縣虎尾鎮公安里 博愛路 65 號	王怡仁		李萬壽	
虎尾鎮新吉里	1	1	虎尾國小體育館	雲林縣虎尾鎮公安里 明正路 88 號	張璟驊		謝銀樹	
虎尾鎮芳草里	1	1	崇德國中桌球館	雲林縣虎尾鎮廉使里 文科路 1530 號	潘秀青		趙朝勤	

虎尾鎮 埤內里	3	3	虎尾高級農工 職業學校活 動中心	雲林縣虎尾鎮公 安里 博愛路65 號	王怡仁		鐘大焜
虎尾鎮 下溪里	3	3	多功能活動中 心	雲林縣虎尾鎮平 和里 大成街123 號	鐘詠聖		周勝騰
虎尾鎮 興中里	1	1	虎尾高級農工 職業學校活 動中心	雲林縣虎尾鎮公 安里 博愛路65 號	王怡仁		蔡添丁
虎尾鎮 安溪里	2	2	虎尾高級農工 職業學校活 動中心	雲林縣虎尾鎮公 安里 博愛路65 號	王怡仁		蔡朝忠
虎尾鎮 德興里	2	2	虎尾國小體育 館	雲林縣虎尾鎮公 安里 明正路88 號	張璟驊		陳錦松
虎尾鎮 北溪里	2	2	崇德國中桌球 館	雲林縣虎尾鎮廉 使里 文科路 1530 號	潘秀青		陳俊旗
虎尾鎮 新興里	3	3	虎尾廳	雲林縣虎尾鎮新 興里 行政路6 號	劉麗婷		蔡榮富
虎尾鎮 東屯里	3	3	崇德國中桌球 館	雲林縣虎尾鎮廉 使里 文科路 1530 號	潘秀青		方西湖
虎尾鎮 安慶里	1	2	虎尾廳	雲林縣虎尾鎮新 興里 行政路6 號	劉麗婷		廖勝雄
虎尾鎮 立仁里	1	1	虎尾國小體育 館	雲林縣虎尾鎮公 安里 明正路88 號	張璟驊		王仁德
虎尾鎮 西安里	3	3	虎尾國小體育 館	雲林縣虎尾鎮公 安里 明正路88 號	張璟驊		陳水敏
虎尾鎮 廉使里	1	1	崇德國中桌球 館	雲林縣虎尾鎮廉 使里 文科路 1530 號	潘秀青		戴國華
虎尾鎮 墾地里	1	1	崇德國中桌球 館	雲林縣虎尾鎮廉 使里 文科路 1530 號	潘秀青		黃秋雄
虎尾鎮 中溪里	5	5	多功能活動中 心	雲林縣虎尾鎮平 和里 大成街123 號	鐘詠聖		鄭武山
虎尾鎮 西屯里	1	1	崇德國中桌球 館	雲林縣虎尾鎮廉 使里 文科路 1530 號	潘秀青		王文杉
虎尾鎮 頂溪里	1	1	多功能活動中 心	雲林縣虎尾鎮平 和里 大成街123 號	鐘詠聖		周啟振
水林鄉 水北村	1	1	水林鄉公所	水林鄉水北村水 北路12 號	許山埜		洪茂仁
			水燦林國小	水林鄉水北村水 林路6 號	蔡幸伸		

			水燦林國小 (水林校區)	水林鄉水北村文 化路 45 號	蔡幸伸			
水林鄉 尖山村	1	1	尖山國小	大山村大山路 6 號	許宏男		張丁團	
水林鄉 大山村	1	1	尖山國小	大山村大山路 6 號	許宏男		吳慈帆	
水林鄉 海埔村	1	1	水林國中	水北村水林路 2 號	林玉彬		莊國豐	
水林鄉 溪墘村	1	1	溪墘社區活動 中心	溪墘村溪墘厝 4 1 號	吳啟安		鄭振裕	
水林鄉 萬興村	1	2	水燦林國小 (水林校區)	水北村文化路 4 5 號	蔡幸伸		余江錫	
水林鄉 順興村	2	3	尖山國小	大山村大山路 6 號	許宏男		李瑞豐	
水林鄉 山腳村	1	1	文正國小	山腳村蕃東路 1 號	陳登曜		洪于文	
水林鄉 蕃薯村	1	1	文正國小	山腳村蕃東路 1 號	陳登曜		洪重揚	
水林鄉 松北村	5	13	景陽宮	松北村松東路 2 4 號	陳劍松		陳永祥	
			蔦松藝術高中	松北村蔦松路 1 - 1 號	張凱瑞			
水林鄉 松中村	1	1	景陽宮	松北村松東路 2 4 號	陳劍松		林勝郎	
			蔦松國小	松中村蔦松路 2 1 3 號	吳忠勇			
水林鄉 松西村	1	1	蔦松藝術高中	松北村蔦松路 1 - 1 號	張凱瑞		郭天助	
水林鄉 灣東村	1	1	碧清寺	灣東村宏仁路 3 8 號	蔡水柱		蔡水柱	
水林鄉 瓊埔村	3	11	中興國小	瓊埔村瓊埔路 4 8 號	潘佳玲		柯艷華	
			塹底村集會所	塹底村塹底路 90 號	黃志金			
			瓊埔村集會所	瓊埔村瓊埔路 83-10 號	柯艷華			
水林鄉 塹底村	8	15	中興國小	瓊埔村瓊埔路 4 8 號	潘佳玲		黃志金	
			塹底村集會所	塹底村塹底路 90 號	黃志金			
			瓊埔村集會所	瓊埔村瓊埔路 83-10 號	柯艷華			
崙背鄉 西榮村	1	1	三村活動中心	雲林縣崙背鄉西 榮村民權路 386 號	黃昭慈		李金樹	
崙背鄉 枋南村	3	3	陽明國小	雲林縣崙背鄉水 尾村頂街 1 號	吳書璧		鐘三東	

崙背鄉 崙前村	2	2	崙背國中	雲林縣崙背鄉大成路 91 號	曾麗珠		李文宏	
崙背鄉 豐榮村	2	2	豐榮國小	雲林縣崙背鄉豐榮村 21 號	李秉承		許國興	
崙背鄉 草湖村	1	1	中和國小	雲林縣崙背鄉草湖村 2 號	陳茂雄		林芳億	
麥寮鄉 麥津村	14	14	鎮南宮	麥豐村 22 鄰新興路 27-6 號	吳煌明		林東宏	
麥寮鄉 麥豐村	13	13	鎮南宮	麥豐村 22 鄰新興路 27-6 號	吳煌明		吳子瑋	
麥寮鄉 瓦礫村	6	7	鎮南宮	麥豐村 22 鄰新興路 27-6	吳煌明		林慶郎	
麥寮鄉 興華村	6	6	鎮南宮	麥豐村 22 鄰新興路 27-6	吳煌明		蔡明宏	
麥寮鄉 崙後村	6	6	鎮南宮	麥豐村 22 鄰新興路 27-6	吳煌明		許賞	
麥寮鄉 海豐村	4	4	鎮南宮	麥豐村 22 鄰新興路 27-6	吳煌明		陳連對	
麥寮鄉 三盛村	9	9	鎮南宮	麥豐村 22 鄰新興路 27-6	吳煌明		許智斌	
麥寮鄉 橋頭村	4	4	鎮南宮	麥豐村 22 鄰新興路 27-6	吳煌明		許欽煌	
麥寮鄉 新吉村	1	1	鎮南宮	麥豐村 22 鄰新興路 27-6	吳煌明		鍾錦翠	
麥寮鄉 施厝村	7	8	鎮南宮	麥豐村 22 鄰新興路 27-6	吳煌明		林志雄	
麥寮鄉 雷厝村	6	6	鎮南宮	麥豐村 22 鄰新興路 27-6	吳煌明		林秋城	
麥寮鄉 中興村	8	10	鎮南宮	麥豐村 22 鄰新興路 27-6	吳煌明		許再發	
蔴桐鄉 興桐村	2	2	蔴桐鄉公所 4 樓禮堂	蔴桐鄉和平路 53 路	林鳳凰		陳堅茶	
			蔴桐國小	蔴桐鄉蔴桐村中正路 147 號	黃國倫		陳堅茶	
蔴桐鄉 甘厝村	1	1	蔴桐國小	蔴桐鄉蔴桐村中正路 147 號	黃國倫		陳堅茶	
蔴桐鄉 埔子村	45	59	榮村社區活動中心	蔴桐鄉埔子村 20-1 號	林忠信		李江淋	
			蔴桐國中	蔴桐鄉蔴桐村農校路 1 號	羅景心		陳堅茶	
			蔴桐國小	蔴桐鄉蔴桐村中正路 147 號	黃國倫		陳堅茶	
蔴桐鄉 大美村	11	13	榮村社區活動中心	蔴桐鄉埔子村 20-1 號	林忠信		李江淋	

			荊桐國中	荊桐鄉荊桐村農校路1號	羅景心		陳堅茶	
			荊桐國小	荊桐鄉荊桐村中正路147號	黃國倫		陳堅茶	
荊桐鄉興貴村	2	2	饒平國小	荊桐鄉饒平村饒平路1號	王志平		錢國榮	
荊桐鄉麻園村	3	3	饒平國小	荊桐鄉饒平村饒平路1號	王志平		錢國榮	
荊桐鄉義和村	2	3	荊桐鄉公所4樓禮堂	荊桐鄉和平路53路	林鳳凰		陳堅茶	
			饒平國小	荊桐鄉饒平村饒平路1號	王志平		錢國榮	
斗南鎮	全鎮 15,973	240	順安宮明德大樓	斗南鎮明昌里長安路126號	周味明		劉育姍	
斗南鎮	舊社里 1,145、 林子里 509、石 龜里 293、石 溪里 333、靖 興里 345、新 南里 295	375	橋真國小日新樓	斗南鎮明昌里延平路二段624號	高士雄		劉育姍	

斗南鎮	大東里 376、新 崙里 614、西 伯里 333、埤 麻里 330、明 昌里 1, 453	251	東明國中中正 堂	斗南鎮西岐里中 興路 111 號	丁嘉慰		劉育姍	
斗南鎮	田頭里 863、阿 丹里 435、將 軍里 699、新 光里 1, 061、 東明里 382	525	斗南國小活動 中心	斗南鎮西岐里文 昌路 150 號	許智偉		李俊瑋	
斗南鎮	西岐里 938、北 銘里 625、東 仁里 501、中 天里 550、南 昌里 1, 060、 小東里 606	484	斗南高中中正 堂	斗南鎮西岐里中 山路 202 號	黃品綺		劉育姍	

斗南鎮	新南里 295、靖 興里 345、石 龜里 293、石 溪里 333、林 子里 509	300	石龜國小活動 中心	斗南鎮石龜里南 生路1號	黃致傑		劉育嫻	
斗南鎮	西岐里 938、明 昌里 1,453、 大東里 376、小 東里 606、新 光里 1,061	3079	他里霧親水公 園	斗南鎮西岐里西 岐段1454-4號	張克寧		李俊璋	
林內鄉 烏麻村	30	91	林內國中	烏麻村長源路 200號	張惟修		詹飛聲	
林內鄉 林中村 (寶龍紙 廠附近) (18間 附近) (托兒 所附近) (公所附 近)	6	7	林中活動中心	林中村榮興路20 號	詹文邦		沈明達	
			淵明國中活動 中心	林中村公園3號	陳明翔			
			林中國小(操 場)	林中村公園4號	張嘉進			
			林內鄉公所大 禮堂	林內鄉中正路 340號	林琬絨			
林內鄉 林北村	16	58	林內國小活動 中心	林南村中正路 111號	林俊智		連順祥	
林內鄉 九芎村	4	12	九芎國小	九芎村文化路10 號	林怡君		林俊州	
			九芎活動中心	九芎村中央路 160-3號	余銘勳			
林內鄉 林南村	10	24	林內國小活動 中心	林南村中正路 111號	林俊智		林鴻顏	

林內鄉 坪頂村	24	85	成功國小	坪頂村坪頂1號	曾芳蘭	林賢宗
			林內國小活動中心	林南村中正路111號	林俊智	
林內鄉 林茂村	1	9	九芎國小	九芎村文化路10號	林怡君	張維達
林內鄉 湖本村	2	8	九芎國小	九芎村文化路10號	林怡君	林文祥
			湖本活動中心	湖本村三權路28號	張煌盈	
臺西鄉 海北村	2	2	安海宮(香客大樓)	臺西鄉台西村民權路6巷2號	丁吉輝	丁金勤
臺西鄉 海口村	2	2	臺西國中學生活動中心	臺西鄉海口村中山路408號	丁吉輝	吳志雄
臺西鄉 蚊港村	8	13	進安府(香客大樓)	臺西鄉永豐村崙豐65號	丁吉輝	許旭哲
臺西鄉 五港村	16	61	安西府(香客大樓)	臺西鄉五港村中央路76號	丁吉輝	凌飛龍
臺西鄉 富琦村	6	6	進安府(香客大樓)	臺西鄉永豐村崙豐65號	丁吉輝	林宏諺
臺西鄉 永豐村	21	21	進安府(香客大樓)	臺西鄉永豐村崙豐65號	丁吉輝	許文毅
臺西鄉 溪頂村	49	66	明聖宮(香客大樓)	臺西鄉溪頂村溪頂165-3號	丁吉輝	林錠玉
臺西鄉 和豐村	125	129	進安府(香客大樓)	臺西鄉永豐村崙豐65號	丁吉輝	林培煌
臺西鄉 泉州村	2	5	泉州國小	臺西鄉牛厝村舊泉州20號	丁吉輝	丁金獅
斗六市 忠孝里	1	1	斗六國中	斗六市育英北街69號	沈姣麗	張超雄
斗六市 嘉東里	1	1	嘉東社區活動中心	斗六市嘉東中路21號	沈姣麗	陳建成
斗六市 八德里	2	2	斗六國中	斗六市育英北街69號	沈姣麗	陳明哲
斗六市 鎮西里	1	1	鎮西國小	斗六市西平路3號	沈姣麗	張寶德
斗六市 鎮北里	4	4	石榴國中	斗六市光復路66號	沈姣麗	林怡君
斗六市 鎮南里	1	1	榴中社區活動中心	斗六市中興路1號	沈姣麗	莊志成
斗六市 公正里	2	2	斗六公園	斗六市莊敬路62號前	沈姣麗	鄭文成
斗六市 林頭里	2	3	斗六國中	斗六市育英北街69號	沈姣麗	張雅筑
斗六市 長平里	1	1	長平社區活動中心	斗六市長平南路38號	沈姣麗	高忠傑

斗六市 成功里	3	3	斗六市老人文 康活動中心	斗六市莊敬路 62 號	沈姝麗		曾景坐	
斗六市 江厝里	1	1	崙峰社區活動 中心	斗六市仁義路 38 號	沈姝麗		沈永清	
斗六市 久安里	1	1	深圳社區活動 中心	斗六市永興路 44-1 號	沈姝麗		涂凱翔	
斗六市 保庄里	2	2	長平社區活動 中心	斗六市長平南路 38 號	沈姝麗		張帛絃	
斗六市 梅林里	1	1	梅林國小	斗六市梅林路 256 號	沈姝麗		林宏文	
斗六市 榴中里	10	11	榴中社區活動 中心	斗六市中興路 1 號	沈姝麗		蔡芳聰	
斗六市 榴北里	1	1	榴北社區活動 中心	斗六市南環路 86 號	沈姝麗		何寬政	
斗六市 長安里	1	1	溪洲國小	斗六市萬年路 809 號	沈姝麗		楊享運	
斗六市 榴南里	2	2	榴中社區活動 中心	斗六市中興路 1 號	沈姝麗		林志清	
斗六市 溝垵里	1	1	溝壩國小	斗六市仁義路 93 號	沈姝麗		黃振助	
斗六市 虎溪里	57	112	虎溪社區活動 中心	斗六市虎溪路 67-2 號	沈姝麗		陳明燦	
斗六市 明德里	3	3	明德里多功能 活動中心	斗六市鎮北路 712 號	沈姝麗		賴國進	
斗六市 三平里	3	3	正心中學	斗六市正心路 1 號	沈姝麗		黃玉昭	
斗六市 溪洲里	1	2	溪洲國小	斗六市萬年路 809 號	沈姝麗		徐文順	
褒忠鄉 中民村	3	7	褒忠鄉公所	中民村中正路 451 號	陳建名		吳明和	
褒忠鄉 中勝村	3	3	褒忠鄉公所	中民村中正路 451 號	陳建名		張文邦	
褒忠鄉 埔姜村	7	7	褒忠鄉公所	中民村中正路 451 號	陳建名		廖慧義	
褒忠鄉 馬鳴村	12	12	褒忠鄉公所	中民村中正路 451 號	陳建名		莊清榮	
褒忠鄉 新湖村	3	3	復興國小	新湖村復興路 71 號	蕭景文		陳成琮	
褒忠鄉 田洋村	14	15	龍巖國小	田洋村民生路 28 巷 15 號	胡文仲		章深根	
褒忠鄉 龍岩村	4	4	龍巖國小	田洋村民生路 28 巷 15 號	胡文仲		莊清榮	
褒忠鄉 潮厝村	10	13	潮厝國小	田洋村民生路 28 巷 15 號	胡文仲		陳成琮	

表 2-2、湖山水庫潰壩（決）保全對象清冊統計表

【備註：僅供防救災應用，並注意個人資料保護】

鄉鎮市長: 林聖爵 聯絡電話: 民政課長: 柯皓元 聯絡電話: 承辦人:呂平專 聯絡電話: 災害應變中心電話:05-5372612 傳真:05-5330715						
編號	村里別	村里長	村里幹事	應撤离戶數	應撤离人數	備註
1	湖山里	鄧玉足	陳寶玲	437	1,230	
2	梅林里	林宏文	廖文聰	711	2,126	
3	榴南里	林志清	林秀洽	776	2,418	
4	林頭里	張雅筑	劉晉廷	1,703	4,967	
5	榴北里	何寬政	黃若蓁	406	1,278	
6	溪洲里	徐文順	林淵助	1,265	3,714	
7	八德里	陳明哲	林秀洽	909	3,801	
8	重光里	林來讚	鄭益成	1,136	2,679	
9	長安里	楊享運	張庭偉	1,507	3,487	
10	明德	賴國	劉耀	1,194	4,440	

鄉鎮市長: 林聖爵

聯絡電話:

民政課長: 柯皓元

聯絡電話:

承辦人: 呂平專 聯絡電話:

災害應變中心電話: 05-5372612

傳真: 05-5330715

編號	村里別	村里長	村里幹事	應撤離戶數	應撤離人數	備註
	里	進	文			
11	鎮北里	林怡君	莊順程	1,194	3,309	
12	保庄里	張帛絃	李秋燕	2,209	6,419	
13	虎溪里	陳明燦	洪志銘	2,209	6,432	
14	長平里	高忠傑	黃麗卿	689	2,009	
總數				16,374	48,309	

雲林縣古坑鄉湖山水庫潰壩（決）保全對象清冊統計表 111 年 月 日

鄉鎮市長：沈勝騰 聯絡電話：

民政課長：民政課長：李進益 聯絡電話：

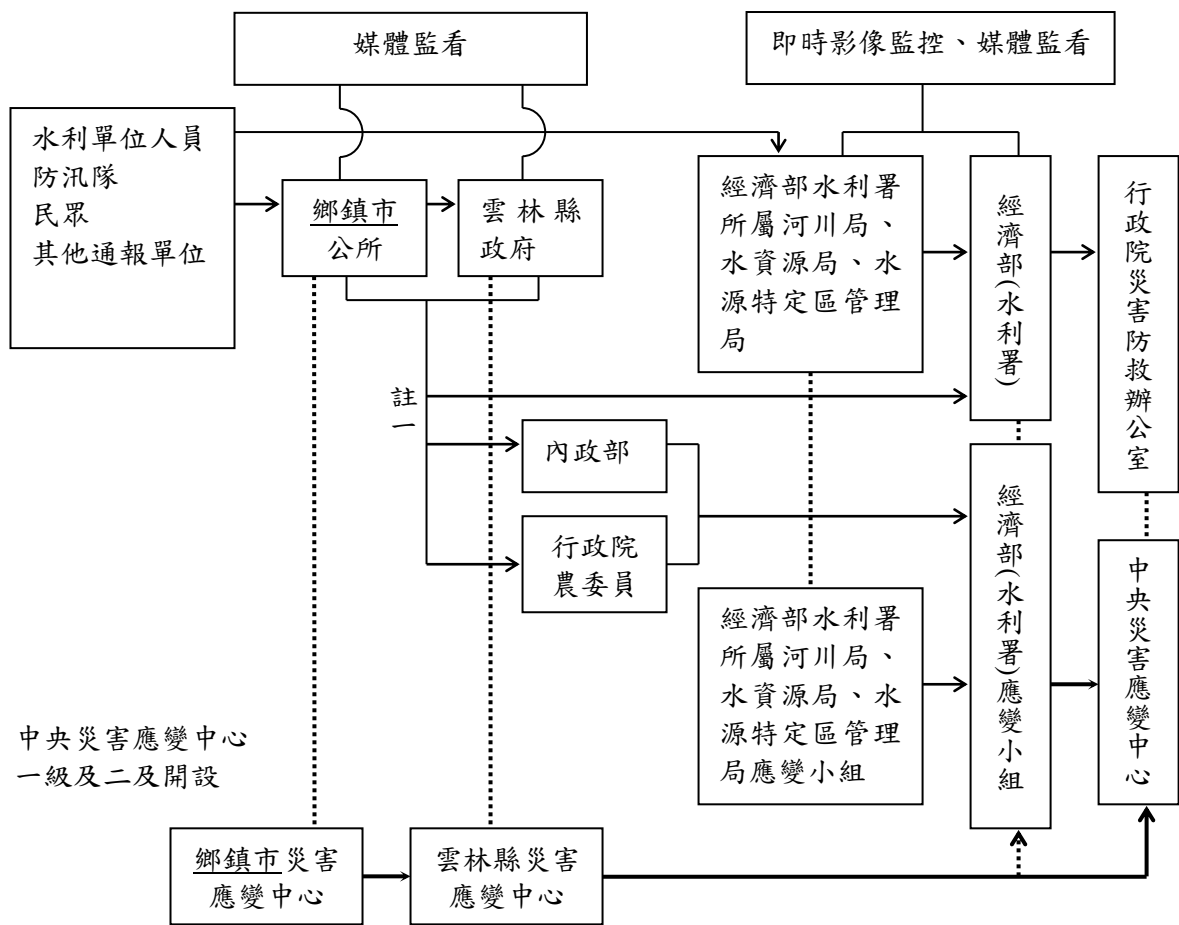
災害應變中心電話：05-5828919 傳真：05-5821361

編號	村里別	村里長	村里幹事	應撤離戶數	應撤離人數	備註
1	棋盤村	王國勝	林素幸	5	26	
總數				5	26	

第三章、水災危險潛勢地區應變暨疏散撤離措施

一、災情通報流程

依內政部「執行災情查報通報複式佈建措施」及經濟部「經濟部淹水災情通報作業要點」，擬訂災情通報流程圖(圖 3-1)，以進行災情蒐集、通報、查證與追蹤災情處置(附錄 5-1、5-2、5-3)。另於汛期前完成災情巡察、通報、查證人員及防汛搶險隊編組(附錄 6-1)。



- 註一：屬市區排水(含下水道)淹水災受害者，通報內政部；屬農田灌溉排水及野溪淹水災受害者，通報行政院農業委員會；屬河川、區域排水淹水災受害者，通報經濟部；前述災情應同時副知經濟部。
- 註二：縣市政府(災害應變中心)知悉災情，應立即指派或通知權責機關指派災情查證人員查證。查證人員或防汛隊隊員查證結果，應立即通報指派機關。經查災情有誤時，權責機關應予澄清。
- 註三：縣市政府(災害應變中心)應持續追蹤災情處置情形，通報行政院災害防救委員會或陳報中央災害應變中心。俟災情排除或不影響交通與重要生活機能後，解除列管。

圖 3-1、雲林縣災情通報流程圖

二、防汛器材運用流程

(一)、掌握防汛器材資訊

掌握轄區本縣各局處及鄉(鎮、市)公所、第五河川局及相關單位之防汛器材資源，製作雲林縣防汛器材資源表(附錄 4)，俾利有效調度或申請支援；並依防汛器材運用流程圖(圖 3-2)或視水情現況辦理防汛器材整備及防汛搶險事宜。

(二)、防汛器材運用流程：

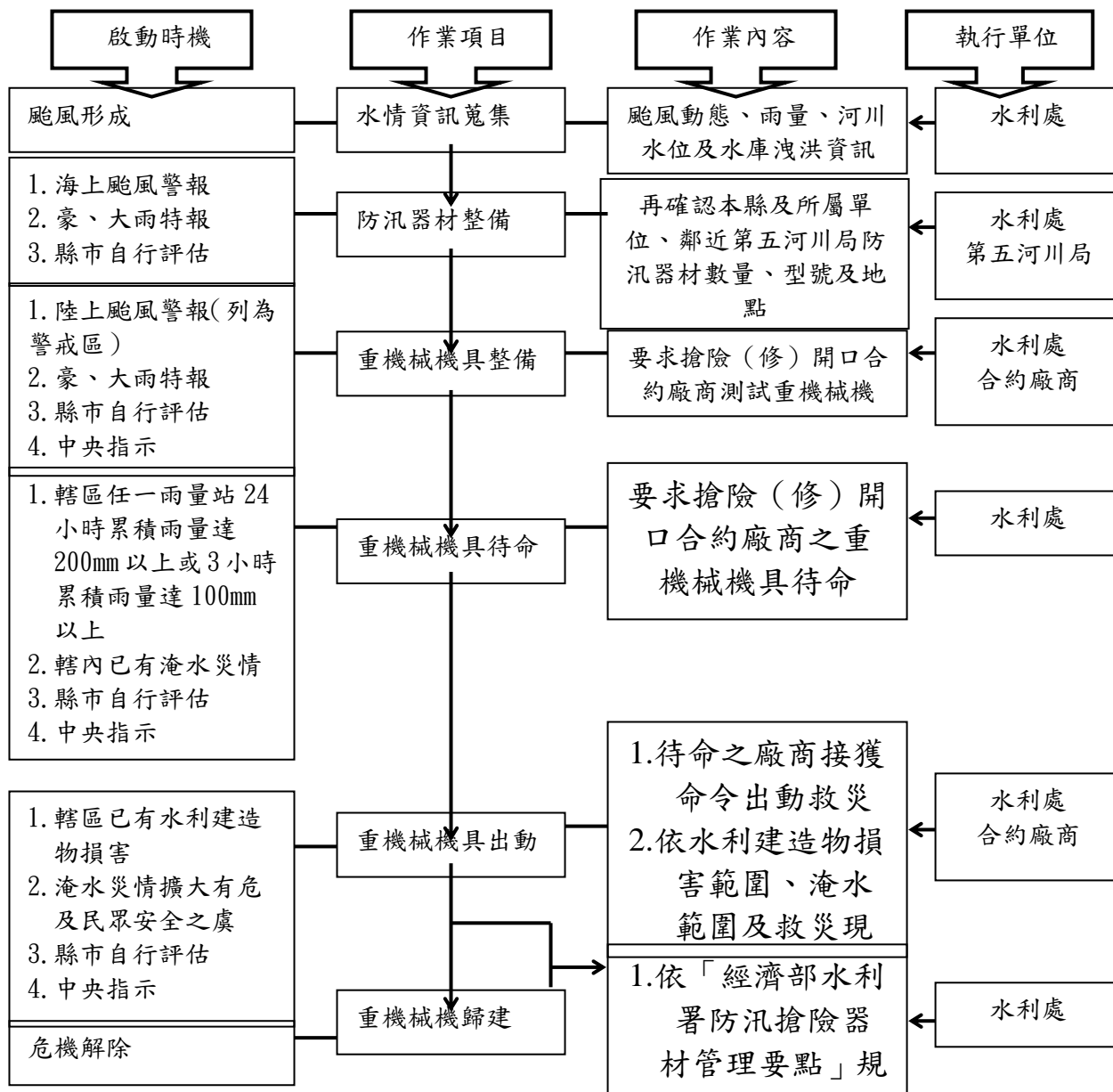


圖 3-2、防汛器材運用流程圖

三、移動式抽水機運用流程

(一)、移動式抽水機預佈及調度

依「水災危險潛勢地區保全計畫表」所列水災危險潛勢地區，將雲林縣與鄉(鎮、市)公所實際控管運用之大、中、小型移動式抽水機進行預佈(表 3-1)及依實際水情作彈性調度，並擬定移動式抽水機運用流程圖(圖 3-3)，俾於災時有效執行抽排除淹(積)水。

掌握臨近第五河川局實際控管運用之大型移動式抽水機資訊，以製作河川局移動式抽水機聯絡表(附錄 6-2)，有支援需求時並依移動式抽水機運用流程圖申請支援(附錄 5-4)。

(二)、移動式抽水機運用作業流程

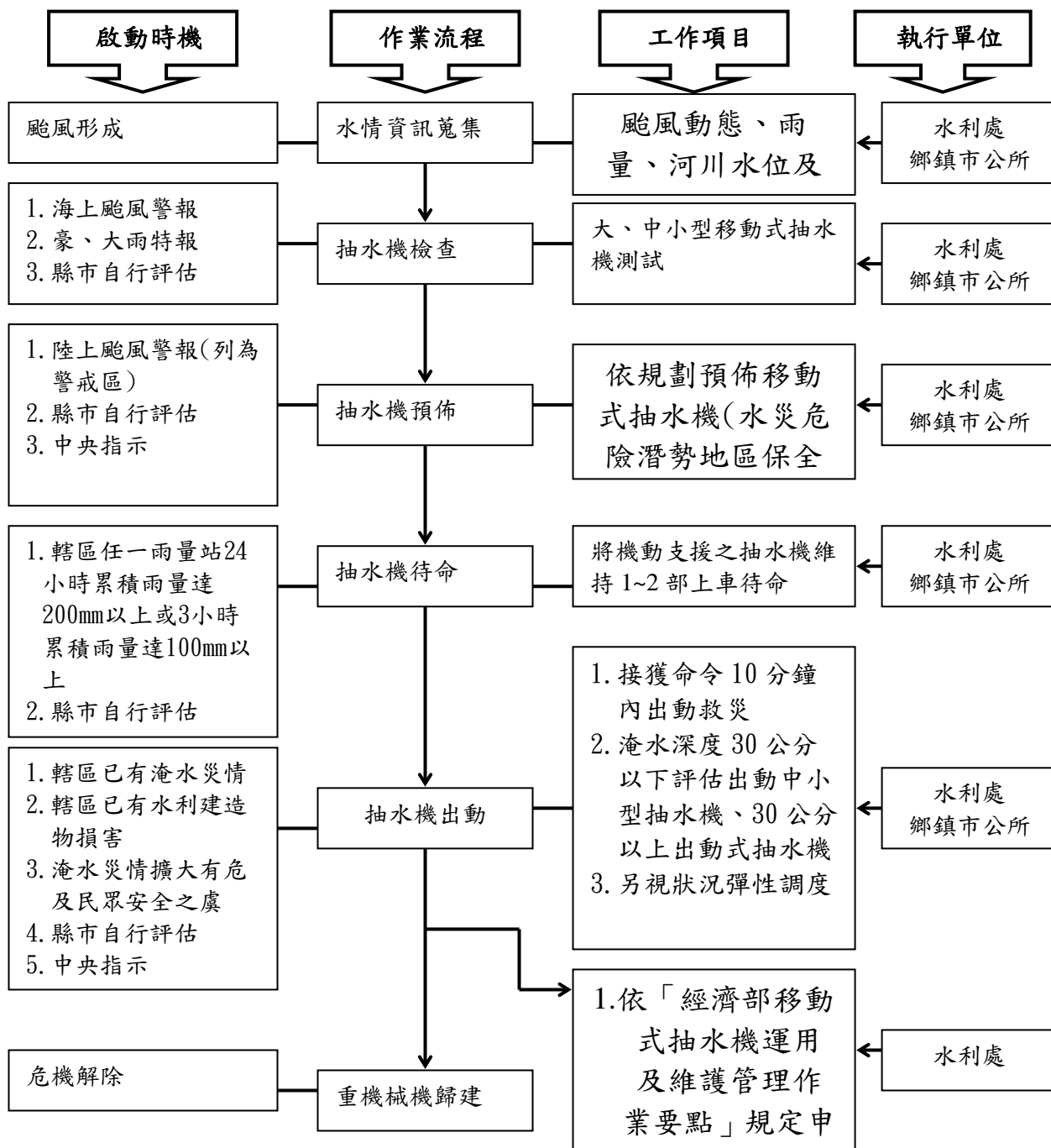


圖 3-3、移動式抽水機運用流程圖

(三)、移動式抽水機能量檢討

雲林縣評估目前自有及水利署調用至縣市之大型移動式抽水機，經檢討是足以因應近年縣市淹水災區救災抽排水之所需，並具防災應變機動及擬定完整維護保養計畫。

四、疏散撤離作業流程

(一)、疏散撤離作業流程

依水災危險潛勢地區保全計畫表之水災危險潛勢地區、保全戶(人)數及疏散避難場所條件，繪製全縣各鄉(鎮、市)水災危險潛勢地區疏散避難圖(附錄 6)，並依經濟部函頒之「水災危險潛勢地區疏散撤離標準作業程序」擬訂疏散撤離作業流程(圖 3-4)及資訊傳遞流程(圖 3-5)，俾於水災時有效執行疏散撤離危險地區民眾，減少傷亡。

(二)、保全對象及疏散撤離定義

保全對象係單指水災危險潛勢地區內居民，特別是需支援護送之弱勢族群(如長期病患、獨居老人、行動不便、身心障礙等)或居住地下室者均應確實掌握，必要時應優先協助疏散撤離。

疏散撤離係指居民自住處平面疏散撤離至指定安全避難所、親友家，或垂直疏散至自家或同樓層 2 樓以上之安全處所。

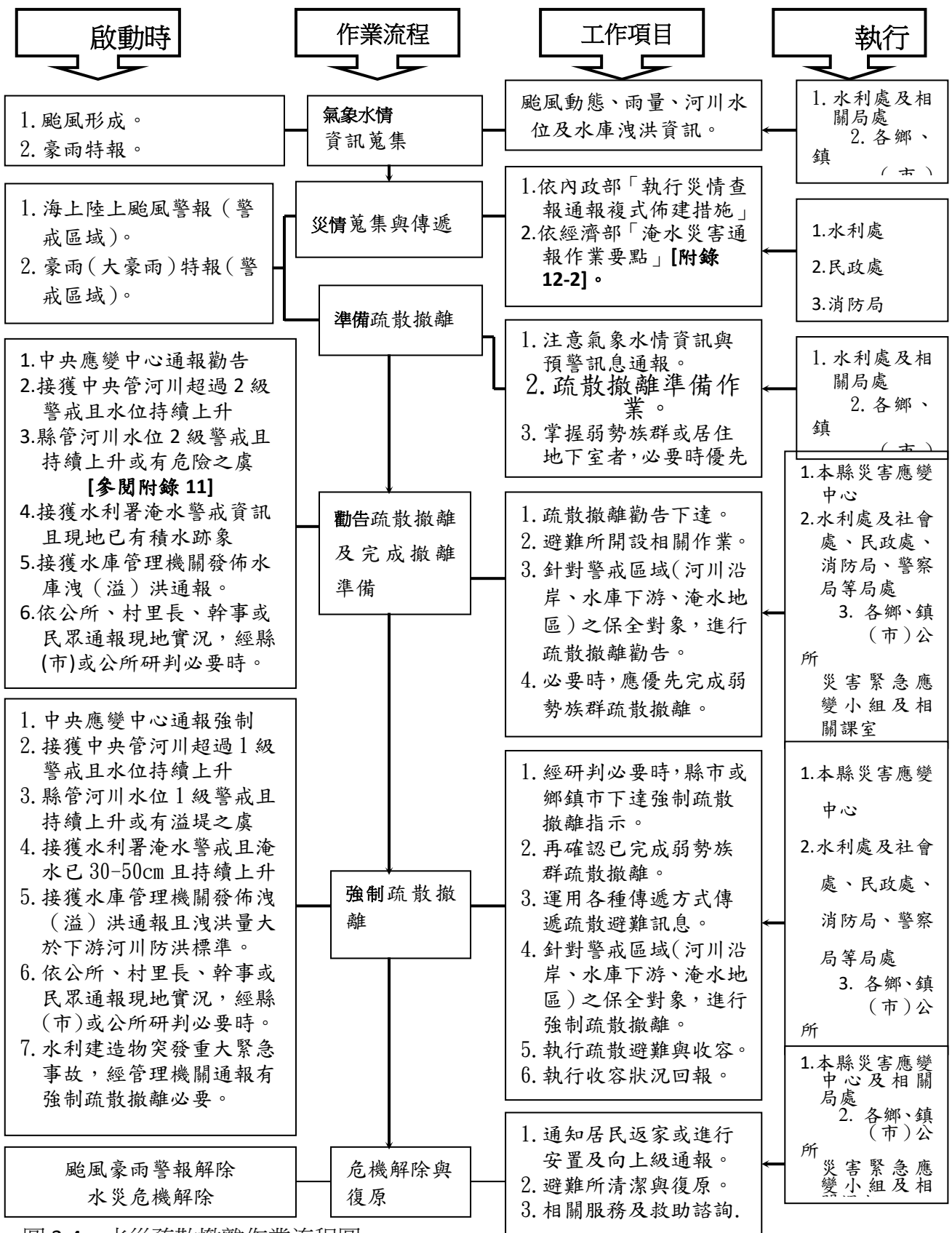


圖 3-4、水災疏散撤離作業流程圖

中央氣象局

1. 經濟部水利署暨河川局、水資源局
2. 水庫管理機關或中央相關機關

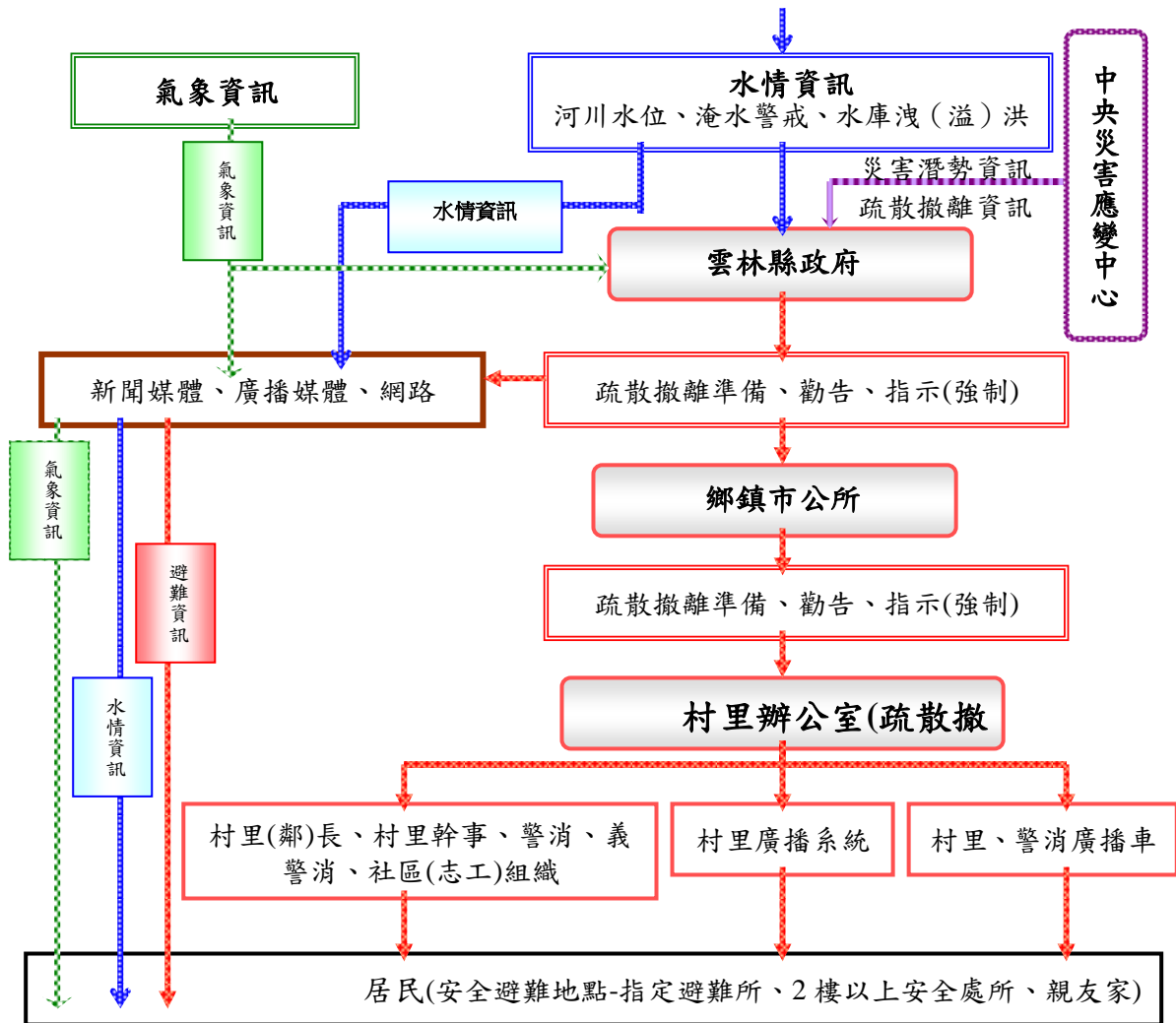


圖 3-5、水災疏散撤離資訊傳遞流程圖

(三)、疏散撤離權責分工

本府災害應變中心下達疏散撤離指示後，由水利處、警察局、消防局、衛生局、民政處、社會處及工務處等相關局處依權責分工(附錄 10)協助鄉(鎮、市)災害應變中心辦理疏散撤離相關工作，儘速完成水災危險地區內民眾之撤離與後續工作。

五、落實全民自主防災行動，持續推動水患自主防災社區

本府為落實全民自主防災行動，持續編列經費辦理既有水患自主防災社區防災教育訓練及演練，協助社區持續維運並於汛期間發揮自主防災功

能，進而達到「先自助後公助」之目標。

本府為結合及增進民力運用，後續擬新成立水患自主防災社區，輔導社區推動自主防災相關工作。

六、健全水情及災情資訊網絡

本府建置水情災情監測與監控設施，強化水災應變功能及健全洪水與淹水預警系統(水位雨量站、水位站及 CCTV 站)功能，掌握水情災情最新資訊，並提供縣(市)內防救災單位、社區及民眾作為防救災之用。

表 3-1、移動式抽水機預佈表

【備註：僅供防救災應用，並注意個人資料保護】

保全地區	抽水機編號	管理單位	保管人	抽水機預佈地點
台西鄉	五河-181	台西鄉公所		新山寮簡易抽水站
台西鄉	五河-182	台西鄉公所		蘇厝中排二簡易抽水站
台西鄉	五河-183	台西鄉公所		溪頂簡易抽水站
台西鄉	五河-185	台西鄉公所		程海簡易抽水站
台西鄉	五河-186	台西鄉公所		舊虎尾溪北岸9號水門
台西鄉	五河-187	台西鄉公所		馬公厝北岸8號水門
台西鄉	五河-188	台西鄉公所		火燒牛稠右岸2號水門
台西鄉	五河-77	台西鄉公所		火燒牛稠右岸3號水門
台西鄉	五河-281	台西鄉公所		火燒牛稠左岸3號水門
台西鄉	五河-184、五河-286	台西鄉公所		火燒牛稠右岸9號水門
台西鄉	五河-283	台西鄉公所		火燒牛稠右岸16號水門
台西鄉	五河-285	台西鄉公所		有才寮復興橋北岸平台
台西鄉	五河-287	台西鄉公所		蚊港橋簡易抽水站
台西鄉	五河-288	台西鄉公所		蚊港新虎尾溪防汛道路旁
台西鄉	五河-290	台西鄉公所		火燒牛稠大排左岸1號水門
台西鄉	五河-289	台西鄉公所		夢麟橋簡易2抽水站
台西鄉	五河-282	台西鄉公所		有才寮大排南岸9號水門
台西鄉	五河-291	台西鄉公所		有才寮南岸14號水門
台西鄉	五河-284	台西鄉公所		蚊港大排左岸2號水門
龍岩村	縣府-M009	褒忠鄉公所		褒忠鄉龍岩村雲107西側(土地公廟附近)
中勝村	縣府-M003	褒忠鄉公所		勝平寮馬公厝大排(靠近慕東精密東側)
中勝村	水-75	褒忠鄉公所		有才寮大排上游水門
水林鄉	五河-60	水林鄉公所		頂尖山中排一簡易抽

			水站
水林鄉	五河-81	水林鄉公所	萬興大排右岸3號水門
水林鄉	五河-350	水林鄉公所	萬興大排右岸4號水門
水林鄉	五河-94	水林鄉公所	萬興大排右岸5號水門
水林鄉	水-21	水林鄉公所	萬興大排右岸6號水門
水林鄉	五河-169	水林鄉公所	牛挑灣大排牛路口橋
水林鄉	五河-174	水林鄉公所	牛挑灣大排牛路口橋 北側
水林鄉	五河-208	水林鄉公所	牛挑灣大排牛路口橋 西側
水林鄉	五河-209	水林鄉公所	牛挑灣大排左岸5號水 門
水林鄉	五河-351	水林鄉公所	牛挑灣溪左岸10號水 門
水林鄉	水-100	水林鄉公所	尖山大排左岸2號水門
水林鄉	五河-243	水林鄉公所	大尖山小排1-2簡易抽 水站
水林鄉	五河-244	水林鄉公所	東尖山小排3-2簡易抽 水站
水林鄉	五河-252	水林鄉公所	順興二抽水站
水林鄉	五河-253	水林鄉公所	尖山大排右岸3號水門
水林鄉	五河-339	水林鄉公所	尖山大排右岸5號水門
水林鄉	五河-338	水林鄉公所	蔦松大排右岸1號水門
水林鄉	五河-254	水林鄉公所	蔦松大排右岸2號水門
水林鄉	水-17	水林鄉公所	蔦松大排右岸3號水門
水林鄉	水-18	水林鄉公所	蔦松大排右岸4號水門
水林鄉	水-19	水林鄉公所	蔦松大排右岸5號水門
水林鄉	水-20	水林鄉公所	蔦松大排右岸6號水門
水林鄉	水-99	水林鄉公所	蔦松大排左岸10號水 門
水林鄉	水-23	水林鄉公所	蔦松大排左岸12號水 門
水林鄉	水-27	水林鄉公所	東瓊埔中排三抽水站
水林鄉	水-28	水林鄉公所	南山腳中排一簡易式 抽水站
水林鄉	水-29	水林鄉公所	南山腳中排二簡易式 抽水站

水林鄉	水-49	水林鄉公所		松西村西營將軍廟
四湖鄉	五河-79	四湖鄉公所		新厝北
四湖鄉	五河-251	四湖鄉公所		新厝南
四湖鄉	五河-191	四湖鄉公所		箔仔南
四湖鄉	五河-189	四湖鄉公所		箔西橋
四湖鄉	五河-190	四湖鄉公所		廣西橋
四湖鄉	五河-101	四湖鄉公所		北溪尾抽水站
四湖鄉	五河 -101.100.340	四湖鄉公所		西湖橋西側
四湖鄉	五河-341	四湖鄉公所		海水域場
四湖鄉	林業 M001、 林業 M002	四湖林業試 驗所		四湖林業試驗所
元長鄉後 湖村	雲林縣政府-水 01	元長鄉公所		元長舊虎尾溪南岸4號 水門(抽水機平台)
元長鄉後 湖村	雲林縣政府-水 03	元長鄉公所		虎尾溪右岸埔姜崙公 墓旁(抽水機平台)(舊 虎尾溪北岸3號水門 旁)
元長鄉後 湖村	五河-57	元長鄉公所		舊虎尾溪南岸6號水門 旁(抽水機平台/鐵皮 屋)
元長鄉後 湖村	五河-62	元長鄉公所		元長鄉河堤道路
西岐里	水-54、水-55	斗南鎮公所		石牛溪左岸斗南堤防 0+300(西岐里)
大同里	五河-179、五河 -180	斗南鎮公所		石牛溪左岸斗南堤防 0+200(大同里)
明昌里	五河-178、五河 -250	斗南鎮公所		大湖口溪右岸五間厝 堤防 0+410(明昌里三 結橋)
新崙里	五河-214	斗南鎮公所		大湖口溪右岸新崙堤 防 0+700(新崙里紅瓦

				礮)
海豐村	五河-352、353	麥寮鄉公所		十八棟排水
三盛村	五河-355、356	麥寮鄉公所		施厝寮大排北岸 13 號水門
海豐村	五河-357、麥寮鄉 05	麥寮鄉公所		新虎尾溪 40 號水門 (安聖宮南邊)
三盛村	雲林縣政府-水 72	麥寮鄉公所		新吉中排 6 號水門
海豐村	雲林縣政府-水 73	麥寮鄉公所		施厝大排麥津排水防 潮閘門
三盛村	麥寮鄉 09、10	麥寮鄉公所		新吉中排抽水站
謝厝村	水-53	口湖鄉公所		謝厝抽水站
水井村	水-61	口湖鄉公所		東水井簡易 4 抽水站
湖口村	五河-200	口湖鄉公所		湖口村大眾爺廟
謝厝村	五河-207	口湖鄉公所		蚵寮抽水站東側堤防
謝厝村	五河-193	口湖鄉公所		謝厝簡易抽水站
蚵寮村	五河-194	口湖鄉公所		下箔子寮 164 線檳榔攤
港東村	五河-92	口湖鄉公所		金湖南抽水站
港西村	五河-206	口湖鄉公所		金湖北抽水站
崙東村	五河-201	口湖鄉公所		下崙興安代天府前
下崙村	大埤-M001	口湖鄉公所		下崙東北小吃店前
崙東村	大埤-M002	口湖鄉公所		羊稠厝右岸 15 號水門
台子村	漁-001	口湖鄉公所		台子抽水站
台子村	五河-68	口湖鄉公所		蚶子寮抽水站
水井村	漁-013	口湖鄉公所		羊稠厝大防潮閘門(抽 水機平台)
過港村	五河-155	口湖鄉公所		牛挑灣溪左岸 11 號水 門
湖口村	漁-004	口湖鄉公所		尖山大排左岸 6 號水門
過港村	漁-003	口湖鄉公所		尖山大排右岸 10 號水 門
湖口村	漁-005	口湖鄉公所		口湖防潮堤樁號 0+252 水門
口湖村	漁-006	口湖鄉公所		新港大排二右岸 5 號水 門
港東村	漁-007	口湖鄉公所		北興街旁水門
港東村	漁-008	口湖鄉公所		新港一大排左岸 3 號水

			門
青蚶村	漁-009	口湖鄉公所	榮堂水門
口湖村	水-51	口湖鄉公所	口湖簡易抽水站
口湖村	五河-196	口湖鄉公所	口湖鄉公漁池
口湖村	水-64	口湖鄉公所	青蚶海堤(抽水機平台)
口湖村	水-66	口湖鄉公所	過港二簡易抽水站
口湖村	五河-67	口湖鄉公所	下崙大排右岸1號水門
口湖村	水-63	口湖鄉公所	新港線之二左岸厝仔抽水站(抽水機平台)
口湖村	水-65	口湖鄉公所	蔦松大排簡易1抽水站
口湖村	水-60	口湖鄉公所	蔦松大排左岸19號水門(抽水機平台)
口湖村	五河-86	口湖鄉公所	沙崙後西羊稠厝大排左岸沙崙橋旁(抽水機平台)
後厝村	水-83, 水-85	雲林縣政府	塭底抽水站
台仔村	水-87	雲林縣政府	台仔村抽水站
埔姜村	水-79	雲林縣政府	埔姜村馬公厝靠近褒忠國小
馬鳴村	水-78	雲林縣政府	馬鳴村馬公厝大排靠近明正橋南岸
中勝村	水-77	雲林縣政府	馬鳴山(抽水機平台)
中勝村	漁31	雲林縣政府	埔姜村路利潭分線旁
中民村	水-91	雲林縣政府	舊台19線雅登汽車旅館
中民村	水-90	雲林縣政府	舊虎尾溪北岸靠近中民路旁
新街里	水-82	雲林縣政府	新南路及太平路交叉口
中民村、後湖村	水-89	雲林縣政府	舊虎尾溪南岸1號水門
中民村、後湖村	水-88	雲林縣政府	舊虎尾溪南岸2號水門
大溝村	水-09, 水-11	雲林縣政府	萬興大排防潮閘門
大溝村	水-04, 水-24	雲林縣政府	牛挑灣大排防潮閘門
謝厝村	漁-14	雲林縣政府	四湖大排抽水站

口湖鄉	水-06	雲林縣政府		尖山大排左岸5號水門
北港鎮	古坑 M001	雲林縣政府		平實街及太平路交叉 口
北港鎮	水-07	雲林縣政府		北港鎮新西街
北港鎮	水林 M004	雲林縣政府		北港鎮樹腳里
北港鎮	水 33	雲林縣政府		大庄低地
北港鎮	水-15，水-93	雲林縣政府		北港滯洪池
北港鎮	水林 M007	雲林縣政府		北港礮間
北港鎮	水林 M001	雲林縣政府		北港鎮扶朝里姚氏宗 祠後面
堀頭里	縣府 M005	雲林縣政府		堀頭橋排水溝堀頭端
平和里	水 43	雲林縣政府		平和里青埔武聖宮後 側 (水防道路上)
穎川里	水 42	雲林縣政府		穎川里頂浦南測 (水防道路上)
雲林縣虎 尾鎮	漁 32	雲林縣政府		青埔放水路
西安里	水 13	雲林縣政府		西安里五間厝土地公 廟旁(水防道路上)
福田里	水 48	雲林縣政府		舊頂埤大排
西螺鎮	水 76	雲林縣政府		魚寮一號橋
新湖村	水 41	雲林縣政府		復興國小
潮厝村	水 45	雲林縣政府		台 19 線南側處
斗南鎮紅 瓦窯	水 44	雲林縣政府		大湖口溪右岸新崙堤 防 0+700 (新崙里紅瓦 礮)
斗南鎮大 湖口堤防	水 10	雲林縣政府		大湖口溪堤防
斗南鎮大 湖口堤防	水 47、 水 46	雲林縣政府		林子埤大排出口台 1 線 旁(抽水機平台)
雲林縣四 湖鄉	水 80、 水 84	雲林縣政府		林厝寮二防潮閘門
雲林縣四 湖鄉	水 86	雲林縣政府		林厝寮大排一防潮閘 門
雲林縣口 湖鄉	漁-28	雲林縣政府		梧南抽水站

雲林縣麥寮鄉	水-81，水-92	雲林縣政府		麥寮康熙橋
雲林縣土庫鎮	漁-23，漁-21	雲林縣政府		浦仔第二抽水站
阿勸村、大有村	古坑 M002	崙背鄉公所		鄉道雲9線及水利會阿勸分線交界
阿勸村、大有村	水 41	崙背鄉公所		鄉道雲9線及新虎尾溪交界
烏麻村	水-02	林內鄉公所		烏麻村九灣橋下游
烏麻村	五河-171	林內鄉公所		烏麻村九灣橋上
平和/新興/東仁/中山/安慶/西安	五河 168 五河 170	虎尾鎮公所		西安抽水站內
西安	五河 176	虎尾鎮公所		西安里五間厝土地公廟旁 (水防道路上)
平和	五河 58	虎尾鎮公所		平和里青埔武聖宮後側 (水防道路上)
穎川	五河 63	虎尾鎮公所		穎川里頂浦南測 (水防道路上)
興南	五河 65	虎尾鎮公所		虎尾糖廠鐵橋興南端 (水門處)
興南	五河 175	虎尾鎮公所		興南中華特區南側 (水防道路上)
虎尾	水 70	虎尾鎮公所		三合里抽水機平台 (水防道路上)
興南	水 36	虎尾鎮公所		興南埤麻大排旁
西鎮村	水-58	大埤鄉公所		西鎮村興安大排 0+930 水防道路側溝旁
西鎮村	水-59	大埤鄉公所		西鎮村興安大排 0+910 水防道路側溝旁

興安村	水-105	大埤鄉公所		興安村三濟宮附近水 防道路側溝旁
興安村	水-102	大埤鄉公所		興安村土地公附近水 防道路側溝旁
聯美村	水-34	大埤鄉公所		北港溪左岸鎮平堤防 0+324 旁道路上
聯美村	水-35	大埤鄉公所		北港溪左岸鎮平堤防 2+400 旁道路上

第四章、附則

一、教育宣導

本府及鄉(鎮、市)公所適時印製相關宣導資料及圖說，利用各種機會藉由防災教育宣導，教導民眾認識災害、建立正確風險及防災觀念，以提升全民防災意識及緊急應變能力。

二、疏散避難圖看板及疏散路線指示牌製作

本府及鄉(鎮、市)推動將水災疏散避難圖製作成大型看板(如圖 4-1，範例為附錄十)設置於村里內明顯處，另於村落人口聚集處或重要保護標的等沿疏散撤離路線設置指示牌(如圖 4-2)，以達平時宣導、災時引導功能。

三、演練與計畫更新備查

本府及鄉(鎮、市)公所針對本計畫平時加以演練(每年汛期前至少 1 次)，並於災時落實執行。

本府每年定期或不定期(重大水災後)更新水災危險潛勢地區保全計畫內容，以維持資料之正確性及有效性，並於每年汛期前提報經濟部備查。

四、督導鄉(鎮、市)公所擬訂計畫或更新及提報備查

本府每年督導鄉(鎮、市)公所擬訂或更新該轄「水災危險潛勢地區保全計畫」，計畫內容以簡明及實用為原則，並應隨時維持計畫資料之正確性及有效性，同時於每年汛期前提報本府備查，俾使鄉(鎮、市)公所落實水災疏散撤離之命令下達及通報應撤離之村里民眾等相關作業。鄉(鎮、市)「水災危險潛勢地區保全計畫」參考範本格式，如附錄 8。



圖 4-1、水災疏散避難圖相關資訊配置圖

範例

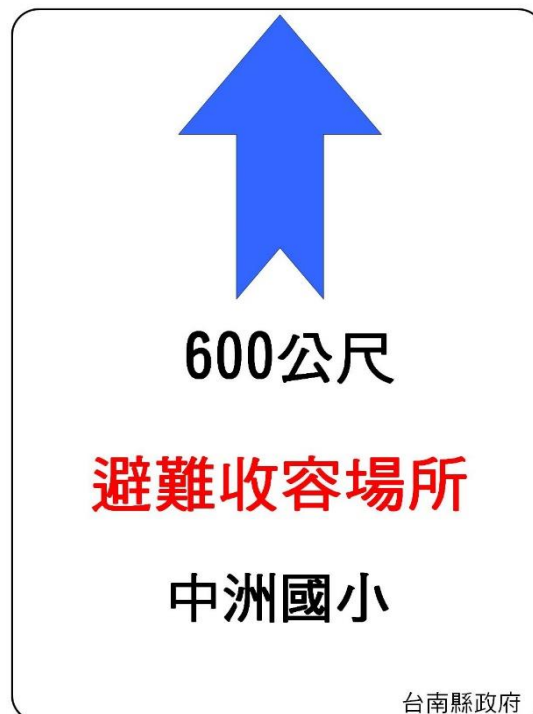
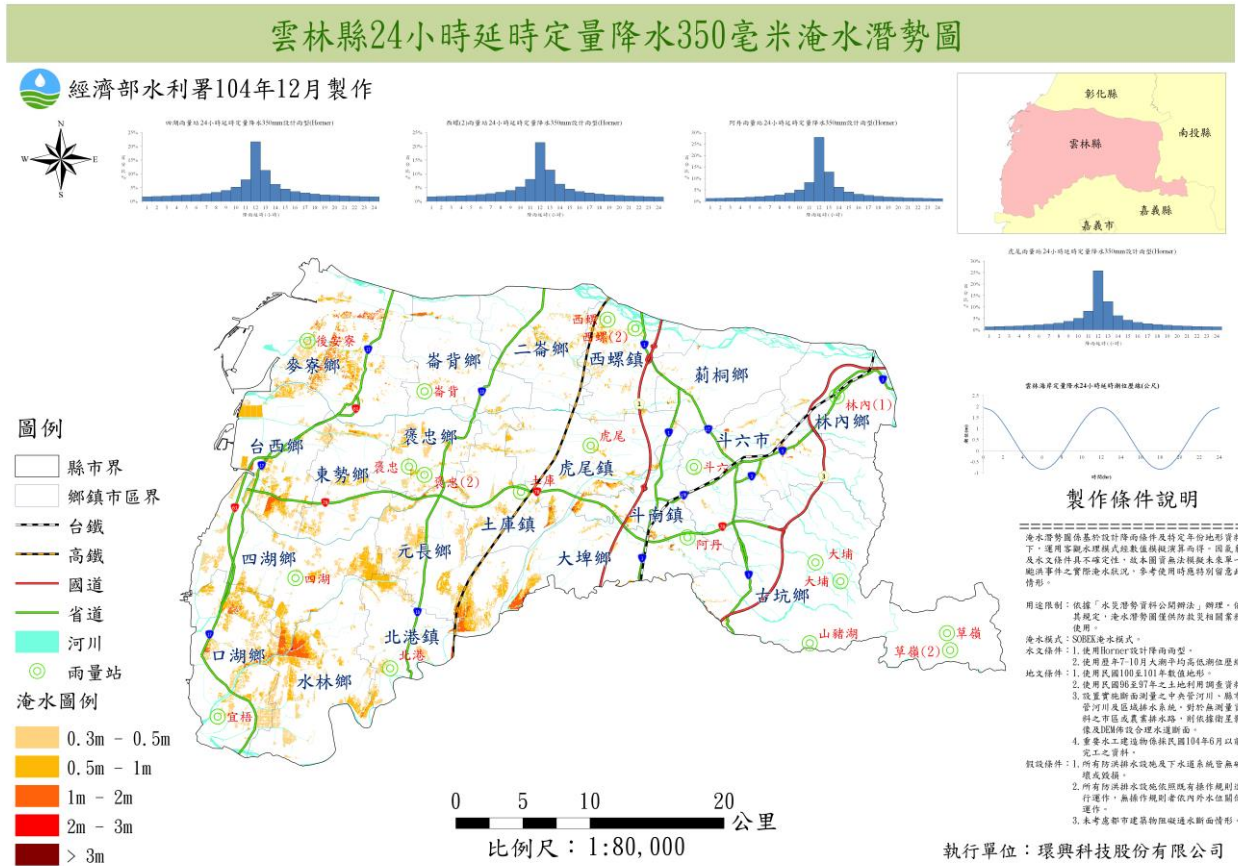


圖 4-2、指示牌製作樣式範例

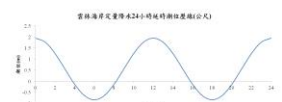
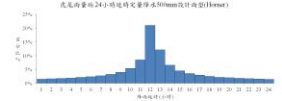
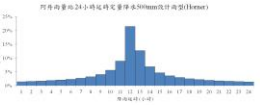
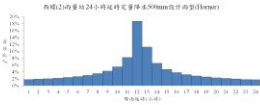

附錄

附錄 1、雲林縣淹水潛勢圖

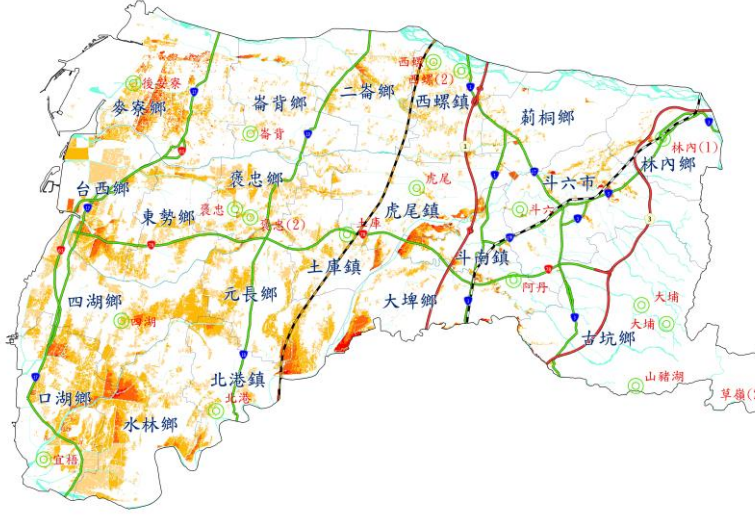


雲林縣24小時延時定量降水500毫米淹水潛勢圖

經濟部水利署104年12月製作



- 圖例**
- 縣市界
 - 鄉鎮市區界
 - 台鐵
 - 高鐵
 - 國道
 - 省道
 - 河川
 - 雨量站
- 淹水圖例**
- 0.3m - 0.5m
 - 0.5m - 1m
 - 1m - 2m
 - 2m - 3m
 - > 3m



0 5 10 20 公里
比例尺：1:80,000

製作條件說明

淹水潛勢圖係基於設計降雨條件及特定地形資料下，運用電腦水理模式計算推估所得。因氣象及水文條件具不確定性，故本圖資料僅供參考，第一階段淹水事件之實際淹水狀況，參考使用時應特別留意此情形。

用途限制：依據「水災潛勢資料公開辦法」辦理。依其規定，淹水潛勢圖僅供防災相關業務使用。

淹水模式：SRTM淹水模式。

水文條件：1. 使用Hornner設計降雨型態。
2. 使用歷年7-10月大埔中站高低潮位歷值。

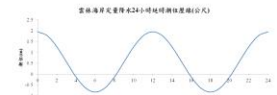
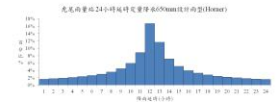

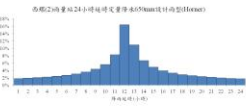

地形條件：1. 使用民國100至101年數值地形。
2. 使用民國96至97年之土地利用調查資料。
3. 設置當地斷面測量之中央型河川、城市管河川及區域排水系統，對於無測量資料之市區或農業排水路，則依據衛星影像及地形圖推估合理水斷面。
4. 參考水二總運輸係民國104年6月以前完工之資料。

假設條件：1. 所有防洪排水設施及下水道系統皆無破壞或故障。
2. 所有防洪排水設施依照既有操作規則進行運作，無操作規則者依內外水位關係運作。
3. 參考都市建築物阻礙通水斷面情形。

執行單位：環興科技股份有限公司

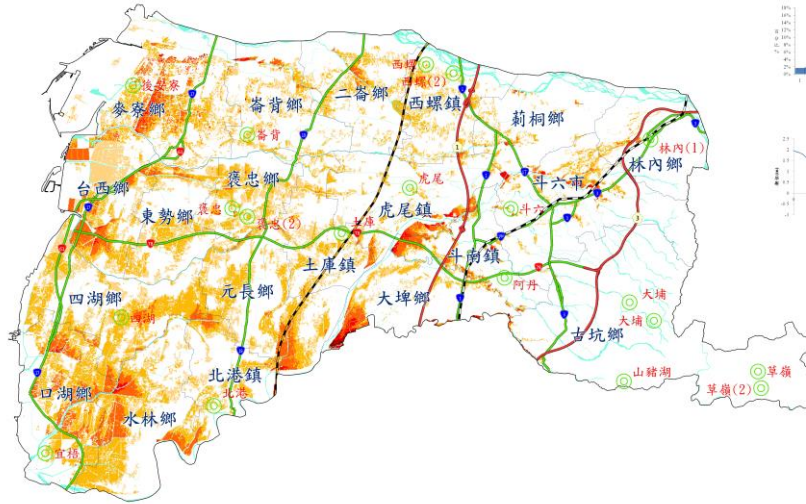
雲林縣24小時延時定量降水650毫米淹水潛勢圖

經濟部水利署104年12月製作



圖例

- 雨量站
 - 縣市界
 - 鄉鎮市區界
 - 台鐵
 - 高鐵
 - 國道
 - 省道
 - 河川
- 淹水圖例**
- 0.3m - 0.5m
 - 0.5m - 1m
 - 1m - 2m
 - 2m - 3m
 - > 3m flood depth color swatch"/> > 3m



0 5 10 20 公里
比例尺：1:80,000

製作條件說明

- 淹水潛勢圖係基於設計降雨條件及特定年份地形資料下，運用客觀處理式比數推估計算而得。因氣象及水文條件具不確定性，故本圖實無法擬擬未來單一颱風事件之實際淹水狀況，參考使用時應特別留意此情形。
- 用途限制：依據「水災警勢資料公開辦法」辦理，依其規定，淹水潛勢圖僅供防救災相關業務使用。
- 淹水模式：S0033淹水模式。
- 水文條件：1. 使用Rorner假設降雨型態。
2. 使用民國98至97年之土地利用調查資料。
3. 設置無他斷面測量之中央管河川、縣管河川及區域排水系統，對於無測量資料之市區及農業排水路，則依據衛星影像及國庫部合理水通斷面。
4. 重要水利建設物係民國104年6月以前完工之資料。
- 假設條件：1. 所有防汛排水設施及下水道系統皆無破壞及阻礙。
2. 所有防汛排水設施依照既有操作規則進行運作，無操作規則者依內外水位關係運作。
3. 未考慮都市建築物阻礙淹水面情形。

執行單位：環興科技股份有限公司

附錄 2、雲林縣易淹水及近 3 年重大淹水地區表

縣市	鄉鎮	位置	淹水原因	備註(豪雨或颱風名稱)
雲林縣	土庫鎮	奮起里	地勢低窪、瞬間雨量過大	110 豪雨
雲林縣	土庫鎮	秀潭里	地勢低窪、瞬間雨量過大	110 豪雨
雲林縣	土庫鎮	有才寮	地勢低窪、瞬間雨量過大	1100806 豪雨
雲林縣	臺西鄉	溪頂村(舊虎尾溪北岸 14 號水門旁)	地勢低窪	110 年 0806 豪雨
雲林縣	臺西鄉	五港村(五港路)	地勢低窪	110 年 0806 豪雨
雲林縣	臺西鄉	蚊港村(夢麟橋南側)	地勢低窪	109 年 0519 豪雨
雲林縣	水林鄉	尖山村、大溝村、順興村	瞬間雨量過大	1100801 豪雨
雲林縣	北港鎮	慶華街 157 巷	瞬間時雨量過大，路側溝系統無法負荷	1080813 豪雨
雲林縣	北港鎮	新街大排、府番大排	瞬間時雨量過大，排水系統無法負荷	1080813 豪雨
雲林縣	北港鎮	平實街道路積水	瞬間時雨量過大，路側溝系統無法負荷	1080813 豪雨
雲林縣	莿桐鄉	興桐村僑和國小旁農路(雲 47 與台 1 線交叉口起約 200 公尺，最大淹水深度約 20 公分)	因受 106 年 6 月 1 日及 108 年 8 月 13 日豪雨且排水溝通水斷面不足，致興桐村僑和國小旁農路(雲 47)路面有淹水情事	106 年 6 月 1 日及 108 年 8 月 13 日豪雨
雲林縣	莿桐鄉	埔子村立農化學廠附近農路(雲 54)及埔子橋路面有淹水情事，長度各約 200 公尺，最大淹水深度約 20 公分	因 108 年 8 月 13 日豪雨且地勢較低造成埔子村鄉道雲 54 線(榮村、埔子橋周圍)路面有淹水情事	108 年 8 月 13 日豪雨
雲林縣	莿桐鄉	甘厝村甘厝活動中心及天竺寺周圍路面有淹水情事，長度各約 200 公尺，最大淹水深度約 20 公分	因 107 年 8 月、109 年 8 月及 110 年 6 月豪雨造成甘厝村甘厝活動中心及天竺寺周圍路面疑似排水溝通水不足，致排水溝有淹水情事	107 年 8 月、109 年 8 月及 110 年 6 月豪雨
雲林縣	莿桐鄉	麻園村蒜香麻園社區活動中心前(縣道 154 線)路面有淹水情事，長度約 300 公尺，最大淹水深度約 20 公分	因 108 年 6 月、109 年 8 月及 110 年 6 月豪雨造成麻園村蒜香麻園社區活動中心前(縣道 154 線)路面有淹水情事，疑似該路段排水溝老舊通水斷面不	108 年 6 月、109 年 8 月及 110 年 6 月豪雨

			足	
雲林縣	莿桐鄉	興桐村孩沙里社區活動中心前(鄉道雲 50 線)路面有淹水情事，長度約 300 公尺，最大淹水深度約 20 公分	因 108 年 6 月、109 年 8 月及 110 年 6 月豪雨造成興桐村孩沙里社區活動中心前(鄉道雲 50 線)路面有淹水情事，疑似該路段排水溝老舊通水斷面不足	108 年 6 月、109 年 8 月及 110 年 6 月豪雨
雲林縣	莿桐鄉	埔子村鄉道雲 54 線(榮村、埔子橋周圍)路面有淹水情事，直徑約 800 公尺範圍	因 108 年 8 月 13 日豪雨且地勢較低造成埔子村鄉道雲 54 線(榮村、埔子橋周圍)路面有淹水情事	108 年 8 月 13 日豪雨
雲林縣	莿桐鄉	麻園、興貴村鄉埤寮、縣道 154 線周圍(和平橋右方農田)，有淹水情事，直徑約 800 公尺範圍，最大淹水深度約 30 公分	因 108 年 8 月 13 日豪雨且疑似新虎尾溪淤積造成麻園、興貴村鄉埤寮、縣道 154 線周圍(和平橋右方農田)，有淹水情事	108 年 8 月 13 日豪雨
雲林縣	莿桐鄉	饒平村縣道 154、154 乙線交叉口處(廣興宮周圍)路面有淹水情事，長度約 300 公尺，最大淹水深度約 20 公分	因 108 年 8 月 13 日豪雨且疑是地勢低造成饒平村縣道 154、154 乙線交叉口處(廣興宮周圍)路面有淹水情事	108 年 8 月 13 日豪雨
雲林縣	大埤鄉	西鎮村延潭大排旁	瞬間雨量過大、堤防溢(潰)堤、其他(排水斷面不足)	110 年 5-6 月豪大雨
雲林縣	大埤鄉	興安村興安排水旁	瞬間雨量過大、堤防溢(潰)堤、其他(排水斷面不足)	110 年 5-6 月豪大雨
雲林縣	大埤鄉	北鎮村延潭大排旁	瞬間雨量過大、堤防溢(潰)堤、其他(排水斷面不足)	110 年 5-6 月豪大雨
雲林縣	斗六市	雲 65 線萬年路溪洲國小附近	地勢低窪、瞬間雨量過大，十三份區排未清流	107 年 8 月豪雨
雲林縣	斗六市	台 3 線大埔營區至工業區	瞬間雨量過大、下游排水溝斷面不足，排水系統未整合	107 年 8 月豪雨
雲林縣	斗六市	虎溪里民生社區天下一家	溝渠淤塞，河川局雖有清除河道，但仍無法排除豪雨雨量	107 年 8 月豪雨
雲林縣	斗六市	斗六市虎溪里文生社區	雨量過大，宣洩不及	107 年 8 月豪雨

雲林縣	斗六市	斗六市重光里二城社區 (榮譽路 958 巷)	雨量過大，宣洩不及	107 年 8 月豪雨
雲林縣	斗六市	公誠里鎮北路 175 巷(抽水機已改善完成)較不會淹	雨量過大，宣洩不及	107 年 8 月豪雨
雲林縣	斗六市	鎮南里武陵街	地勢低窪、瞬間雨量過大	107 年 8 月豪雨
雲林縣	斗六市	鎮南里中山路 535 巷	雨量過大，宣洩不及	107 年 8 月豪雨
雲林縣	斗六市	八德里文化路 788 巷斗六名門旁	雨量過大，宣洩不及	107 年 8 月豪雨
雲林縣	斗六市	公正里凱旋街 3 巷 22 號民宅因地勢較低易淹水	地勢低窪、瞬間雨量過大	107 年 8 月豪雨
雲林縣	斗六市	鎮南路與大學路三段路口(縣道 154 乙線上鎮南路再過去 100m 處)	雨量過大，宣洩不及	107 年 8 月豪雨
雲林縣	斗六市	明德路鎮南國小前(明德路 77 號)民宅易淹水	地勢低窪、瞬間雨量過大	107 年 8 月豪雨
雲林縣	斗六市	民生南路黃昏市場地勢較低易淹水	地勢低窪、瞬間雨量過大	107 年 8 月豪雨
雲林縣	斗六市	江厝里、三光里石牛溪上游未施設堤防(斗南及古坑段已施設完成)易因超大豪雨造成溪水暴漲溢堤淹水災情	地勢低窪、瞬間雨量過大	107 年 8 月豪雨
雲林縣	斗六市	林頭里榮譽路 477 巷 113 號旁海豐崙溪旁未施設堤防易因超大豪雨造成溪水暴漲溢堤淹水災情	地勢低窪、瞬間雨量過大	107 年 8 月豪雨
雲林縣	斗六市	崙峰里崙南、崙中及崙北路	雨量過大，宣洩不及	107 年 8 月豪雨
雲林縣	斗六市	火車站前民生路及斗六高中前民生路	雨量過大，宣洩不及	107 年 8 月豪雨
雲林縣	斗六市	十三里十三北路 16 號前(半路庄)、十三南路	雨量過大，宣洩不及	107 年 8 月豪雨
雲林縣	斗六市	十三份排水縣管區域排水遇超大豪雨易溢堤淹至路面(鄉道及村里聯絡道路等)	雨量過大，宣洩不及	107 年 8 月豪雨
雲林縣	斗六市	鎮南里七賢街與九如街	雨量過大，宣洩不及	107 年 8 月豪雨

		交叉口		
雲林縣	斗六市	重光里重光路與重光南路交叉口	雨量過大，宣洩不及	107年8月豪雨
雲林縣	斗六市	鎮東里鎮東路81巷、文化路318號	雨量過大，宣洩不及	107年8月豪雨
雲林縣	斗六市	林頭里南聖路331巷38號	雨量過大，宣洩不及	107年8月豪雨
雲林縣	斗六市	久安里深圳崙	地勢低窪、瞬間雨量過大	107年8月豪雨
雲林縣	斗六市	鎮西里保長路6巷57號、永昌西街253巷、同德街	雨量過大，宣洩不及	107年8月豪雨
雲林縣	斗六市	中和里民生路1號至23號	雨量過大，宣洩不及	107年8月豪雨
雲林縣	斗六市	榴北里福懋科技後方無名橋梁底過低(跨越央管河川大浦溪)	雨量過大，宣洩不及	107年8月豪雨
雲林縣	斗六市	鎮北里及明德里北祥街與明德北路一段路口	雨量過大，宣洩不及	107年8月豪雨
雲林縣	斗六市	明德里民意社區	雨量過大，宣洩不及	107年8月豪雨
雲林縣	斗六市	江厝里龍雲宮、玄安宮	雨量過大，宣洩不及	107年8月豪雨
雲林縣	斗六市	江厝里金熙宮	地勢低窪、瞬間雨量過大	107年8月豪雨
雲林縣	斗六市	榴中里光復路(鄉道218線)	雨量過大，宣洩不及	107年8月豪雨
雲林縣	斗六市	鎮南里中山路533巷70-7號至70號及12號至28號	雨量過大，宣洩不及	107年8月豪雨
雲林縣	斗六市	鎮北里鎮北路175巷	巷弄狹小排水設施不良	107年8月豪雨
雲林縣	斗六市	龍潭里龍潭北路(雲196-1)	雨量過大，宣洩不及	107年8月豪雨
雲林縣	斗六市	長安里長安北路(長安路口)(雲72)	雨量過大，宣洩不及	107年8月豪雨
雲林縣	斗六市	光興里台鐵旁(民生路方向)	瞬間雨量過大、排水不良。	107年8月豪雨
雲林縣	斗六市	崙峯里崙南路3號至崙南路27號(崙南一路、二路三路)	地勢低窪	107年8月豪雨
雲林縣	元長鄉	後湖村舊虎尾溪	地勢低窪、瞬間雨量過大	

雲林縣	元長鄉	潭東村	地勢低窪、瞬間雨量過大	
雲林縣	元長鄉	下寮村	地勢低窪、瞬間雨量過大	
雲林縣	元長鄉	瓦礫村	地勢低窪、瞬間雨量過大、瓦礫中排未清疏	
雲林縣	元長鄉	客厝村	地勢低窪、瞬間雨量過大	
雲林縣	東勢鄉	月眉村(明倫國小對面)	道路側溝阻塞	108年5月豪雨
雲林縣	東勢鄉	月眉村(快速道路78橋下)	道路側溝阻塞	逢雨必淹
雲林縣	東勢鄉	安南村(安南路旁水利溝流往許厝中二排)	排水宣洩不及	108年6月豪雨
雲林縣	東勢鄉	安南村(許厝中二排)	排水宣洩不及	108年6月豪雨
雲林縣	東勢鄉	四美村(四美路76-5號旁<158甲縣道>)	排水宣洩不及	108年5月豪雨
雲林縣	口湖鄉	下崙村明仁路	地勢低窪、瞬間雨量過大	10cm (107年0823豪雨)
雲林縣	口湖鄉	台子村	地勢低窪、瞬間雨量過大	50cm (107年0823豪雨)
雲林縣	口湖鄉	口湖村口湖路附近地區	地勢低窪、瞬間雨量過大	15cm (107年0823豪雨)
雲林縣	口湖鄉	金湖地區	地勢低窪、瞬間雨量過大	30cm (107年0823豪雨)
雲林縣	口湖鄉	蚵寮村下箔子寮	地勢低窪、瞬間雨量過大	20cm (107年0823豪雨)
雲林縣	口湖鄉	箔子寮	地勢低窪、瞬間雨量過大	10cm (107年0823豪雨)
雲林縣	口湖鄉	謝厝村蘇水尾	瞬間雨量過大	20cm (107年0823豪雨)
雲林縣	口湖鄉	水井村農牧區	瞬間雨量過大排水設施不足	30cm (107年0823豪雨)
雲林縣	褒忠鄉	褒忠鄉中民村大部部落	瞬間雨量過大	109年5月豪雨
雲林縣	褒忠鄉	褒忠鄉褒忠國小	瞬間雨量過大	109年5月豪雨
雲林縣	褒忠鄉	褒忠鄉復興國小	瞬間雨量過大	109年5月豪雨
雲林縣	褒忠鄉	褒忠鄉勝平寮	瞬間雨量過大	109年5月豪雨

附錄 3、高積（淹）水潛勢區防汛熱點位置表

編號	致災地點鄉（鎮、市、區）	致災地點村（里）/道路（路段）	座標（TWD97）X座標	座標（TWD97）Y座標	致災原因	預定對策
1	口湖鄉	金湖地區（港西村、港東村）	163079.138	2609022.735	地勢低窪（易淹水地區）	調派抽水機具，防洪預警、水情通報等非工程措施
2	大埤鄉	西鎮村	186972.352	2612388.296	地勢低窪（易淹水地區）。	調派抽水機具，防洪預警、水情通報、自主防災社區等非工程措施
3	褒忠鄉	有才村（有才橋）	177948.893	2624342.632	地勢低窪（易淹水地區）。	1. 調派抽水機具（圍堤抽排），防洪預警、水情通報、自主防災社區等非工程措施、淹水感測 2. 辦理有才村在地滯洪，已完工。 3. 已於 111 年 4 月 19 日辦理防汛擋版演練。
4	褒忠鄉	馬鳴村（鎮安橋）	176384.641	2621369.704	地勢低窪（易淹水地區）。	1. 調派抽水機具（圍堤抽排），防洪預警、水情通報等非工程措施、淹水感測 2. 辦理馬公厝排水（馬鳴村）村落防護應急工程，總經費 650 萬，已完工
5	北港鎮	新街里（太平路及平實街一帶）	179111.5903	2609093.011	地勢低窪（易淹水地區）。	調派抽水機具、水情通報等非工程措施

致災原因：1. 地勢低窪（地層下陷區、易淹水地區）。2. 強度不足（排水斷面不足、未施設排水渠道或雨水下水道、未施設抽水站）。3. 施工中案件。4. 其他

附錄 4、雲林縣防汛器材資源表

一、吊車								
車號	保管單位	資源所在鄉鎮	數量	噸數	器材描述	可載貨物淨重	吊重	種類

二、卡車								
表單的 頂端 車號	保管單位	資源所在鄉鎮	數量	噸數	器材描述	載重	動力來源	

三、挖土機							
車號	保管單位	履帶式或輪胎式	資源所在鄉鎮	數量	噸數	器材描述	

四、砂包						
保管單位	規格	資源所在鄉鎮	器材描述	水系	河川/海岸	數量
二崙鄉公所	砂包	二崙	-	無	無	400
口湖鄉公所	砂包	口湖	-	無	無	500
土庫鎮公所	砂包	土庫	-	無	無	300
大埤鄉公所	砂包	大埤	-	無		200
元長鄉公所	砂包	元長	-	無	無	300
斗六市公所	砂包	斗六	-	無	無	200
斗南鎮公所	砂包	斗南	-	無	無	1500

水林鄉公所	砂包	水林	-	無	無	1000
北港鎮公所	砂包	北港	-	無	無	450
古坑鄉公所	砂包	古坑	-	無	無	50
台西鄉公所	砂包	台西	-	無	無	80
四湖鄉公所	砂包	四湖	-	無	無	600
西螺鎮公所	砂包	西螺	-	無	無	695
東勢鄉公所	砂包	東勢	-	無	無	455
林內鄉公所	砂包	林內	-	無	無	640
虎尾鎮公所	砂包	虎尾	-	無	無	200
崙背鄉公所	砂包	崙背	-	無	無	70
麥寮鄉公所	砂包	麥寮	-	無	無	500
荊桐	砂包	荊桐	-	無	無	485
褒忠	砂包	褒忠	-	無	無	200
水利處	砂包	斗六水資源回收中心	70cm*50cm	無	無	2000
水利處	砂包	北港礮間污水處理廠	70cm*50cm	無	無	4350
水利處	砂包	海口抽水站	70cm*50cm	無	無	1200

五、防汛塊							
保管單位	資源所在鄉鎮	器材描述	品名或型式	噸數	水系	河川/海岸	數量
雲林縣政府	口湖	防汛塊		5 噸			2500

六、發電機									
保管單位	動力來源	資源所在鄉鎮	數量	器材描述	發電量	電壓	轉速	是否附有車輪及腳架	是否需車輛拖曳

雲林縣移動式抽水機數量清冊表

【備註：僅供防救災應用，並注意個人資料保護】

編號	管理機關	使用單位	放置地點	口徑大小	專責保管人員		
					姓名	電話(公)	電話(行動)
水-02	雲林縣政府	林內鄉公所	雲林縣林內鄉公所後方(雲林縣林內鄉林中村中正路340號)	12"	課長：莊玲蘭 承辦：葉舒綾	05-5892001 #230.239	
五河-171	經濟部水利署第五河川局	林內鄉公所	雲林縣林內鄉公所後方(雲林縣林內鄉林中村中正路340號)	12"	課長：莊玲蘭 承辦：葉舒綾	05-5892001 #230.239	
漁-33	雲林縣政府	林內鄉公所	雲林縣林內鄉公所後方(雲林縣林內鄉林中村中正路340號)	12"	課長：莊玲蘭 承辦：葉舒綾	05-5892001 #230.239	
五河-57	經濟部水利署第五河川局	斗六市公所	斗六市文昌路及文和路岔口	12"	朱育賢	05-5332000 #1305	
五河-62	雲林縣政府水利處	元長鄉公所	雲林縣元長鄉公所	12"	林偉文	05-7882222 -172	
五河-235	雲林縣政府水利處	元長鄉公所	雲林縣元長鄉公所	12"	林偉文	05-7882222 -172	
水-67	雲林縣政府水利處	元長鄉公所	雲林縣元長鄉公所	12"	林偉文	05-7882222 -172	
水-68	雲林縣政府水利處	元長鄉公所	雲林縣元長鄉公所	12"	林偉文	05-7882222 -172	
水-01	雲林縣政府水利處	元長鄉公所	雲林縣元長鄉公所	12"	林偉文	05-7882222 -172	
水-03	雲林縣政府水利處	元長鄉公所	雲林縣元長鄉公所	12"	林偉文	05-7882222 -172	
五河-213	經濟部水利署第五河川局	斗南鎮公所	斗南鎮公所(西岐里)	12"	吳宇婷	05-5965397	

五河-179	經濟部水利署第五河川局	斗南鎮公所	石牛溪左岸斗南堤防 0+200(大同里)	12"	吳宇婷	05-5965397	
五河-180	經濟部水利署第五河川局	斗南鎮公所	石牛溪左岸斗南堤防 0+200(大同里)	12"	吳宇婷	05-5965397	
五河-214	經濟部水利署第五河川局	斗南鎮公所	大湖口溪右岸新崙堤防 0+700(新崙里紅瓦礫)	12"	吳宇婷	05-5965397	
五河-178	經濟部水利署第五河川局	斗南鎮公所	大湖口溪右岸五間厝堤防 0+410(明昌里三結橋)	12"	吳宇婷	05-5965397	
五河-250	經濟部水利署第五河川局	斗南鎮公所	大湖口溪右岸五間厝堤防 0+410(明昌里三結橋)	12"	吳宇婷	05-5965397	
水-54	雲林縣政府水利處	斗南鎮公所	石牛溪左岸斗南堤防 0+300(西岐里)	12"	吳宇婷	05-5965397	
水-55	雲林縣政府水利處	斗南鎮公所	石牛溪左岸斗南堤防 0+300(西岐里)	12"	吳宇婷	05-5965397	
水-56	雲林縣政府水利處	斗南鎮公所	斗南鎮公所(西岐里)	12"	吳宇婷	05-5965397	
五河-251	經濟部水利署第五河川局	四湖鄉公所	四湖停車場(雲林縣四湖鄉中山西路 201 號)	12"	陳慶和	05-7871643	
五河-79	經濟部水利署第五河川局	四湖鄉公所	四湖停車場(雲林縣四湖鄉中山西路 201 號)	12"	陳慶和	05-7871643	
五河-100	經濟部水利署第五河川局	四湖鄉公所	四湖停車場(雲林縣四湖鄉中山西路 201 號)	12"	陳慶和	05-7871643	
五河-234	經濟部水利署第五河川局	四湖鄉公所	四湖停車場(雲林縣四湖鄉中山西路 201 號)	12"	陳慶和	05-7871643	
五河-191	經濟部水利署第五河川局	四湖鄉公所	四湖停車場(雲林縣四湖鄉中山西路 201 號)	12"	陳慶和	05-7871643	
五河-340	經濟部水利署第五河川局	四湖鄉公所	四湖停車場(雲林縣四湖鄉)	12"	陳慶和	05-7871643	

	局	所	中山西路 201 號)				
五河-341	經濟部水利署第五河川局	四湖鄉公所	四湖停車場 (雲林縣四湖鄉中山西路 201 號)	12"	陳慶和	05-7871643	
五河-189	經濟部水利署第五河川局	四湖鄉公所	四湖停車場 (雲林縣四湖鄉中山西路 201 號)	12"	陳慶和	05-7871643	
五河-190	經濟部水利署第五河川局	四湖鄉公所	四湖停車場 (雲林縣四湖鄉中山西路 201 號)	12"	陳慶和	05-7871643	
五河-344	雲林縣政府水利處	四湖鄉公所	四湖停車場 (雲林縣四湖鄉中山西路 201 號)	12"	陳慶和	05-7871643	
水-76	雲林縣政府水利處	西螺鎮公所	西螺鎮公所清潔隊(648 雲林縣西螺鎮堤防路 2 號)	12"	林宗賢	05-5863203	
東勢鄉-01	雲林縣政府水利處	東勢鄉公所	東勢鄉垃圾掩埋場 (同安村)	12"	李羽倩	05-6991524 #45	
水-41	雲林縣崙背鄉公所	崙背鄉公所	崙背鄉公所	12"	葉懷瑄	05-6962946	
水-75	雲林縣政府水利處	褒忠鄉公所建設課	634 雲林縣褒忠鄉有才村北興 46 號(清潔隊)	12"	周宏達	05-6972005	
五河-77	經濟部水利署第五河川局	臺西鄉公所	雲林縣臺西鄉五港村中央路 281 號(抽水機倉庫)	12"	黃小麗	05-6982004 #193	
五河-181	經濟部水利署第五河川局	臺西鄉公所	雲林縣臺西鄉五港村中央路 276 號(抽水機倉庫)	12"	黃小麗	05-6982004 #193	
五河-182	經濟部水利署第五河川局	臺西鄉公所	雲林縣臺西鄉五港村中央路 277 號(抽水機倉庫)	12"	黃小麗	05-6982004 #193	
五河-183	經濟部水利署第五河川局	臺西鄉公所	雲林縣臺西鄉五港村中央路 278 號(抽水機倉庫)	12"	黃小麗	05-6982004 #193	
五河-184	經濟部水利署第五河川局	臺西鄉公所	雲林縣臺西鄉永豐村(火燒牛稠大排右岸 9 號水	12"	黃小麗	05-6982004 #193	

			門)固定式				
五河-186	經濟部水利署第五河川局	臺西鄉公所	雲林縣臺西鄉五港村中央路278號(抽水機倉庫)	12"	黃小麗	05-6982004#193	
五河-187	經濟部水利署第五河川局	臺西鄉公所	雲林縣臺西鄉五港村中央路279號(抽水機倉庫)	12"	黃小麗	05-6982004#193	
五河-188	經濟部水利署第五河川局	臺西鄉公所	雲林縣臺西鄉五港村中央路280號(抽水機倉庫)	12"	黃小麗	05-6982004#193	
五河-281	經濟部水利署第五河川局	臺西鄉公所	雲林縣臺西鄉五港村中央路282號(抽水機倉庫)	12"	黃小麗	05-6982004#193	
五河-282	經濟部水利署第五河川局	臺西鄉公所	雲林縣臺西鄉五港村中央路283號(抽水機倉庫)	12"	黃小麗	05-6982004#193	
五河-283	經濟部水利署第五河川局	臺西鄉公所	雲林縣臺西鄉五港村中央路284號(抽水機倉庫)	12"	黃小麗	05-6982004#193	
五河-284	經濟部水利署第五河川局	臺西鄉公所	雲林縣臺西鄉五港村中央路285號(抽水機倉庫)	12"	黃小麗	05-6982004#193	
五河-285	經濟部水利署第五河川局	臺西鄉公所	雲林縣臺西鄉五港村中央路286號(抽水機倉庫)	12"	黃小麗	05-6982004#193	
五河-286	經濟部水利署第五河川局	臺西鄉公所	雲林縣臺西鄉永豐村(火燒牛稠大排右岸9號水門)固定式	12"	黃小麗	05-6982004#193	
五河-287	經濟部水利署第五河川局	臺西鄉公所		12"	黃小麗	05-6982004#193	
五河-288	經濟部水利署第五河川局	臺西鄉公所	雲林縣臺西鄉五港村中央路286號(抽水機倉庫)	12"	黃小麗	05-6982004#193	
五河-289	經濟部水利署第五河川局	臺西鄉公所	雲林縣臺西鄉五港村中央路286號(抽水機倉庫)	12"	黃小麗	05-6982004#193	
五河-290	經濟部水利署第五河川局	臺西鄉公所		12"	黃小麗	05-6982004#193	

五河-291	經濟部水利署第五河川局	臺西鄉公所	雲林縣臺西鄉五港村中央路286號(抽水機倉庫)	12"	黃小麗	05-6982004 #193	
五河-343	雲林縣政府水利處	臺西鄉公所	雲林縣臺西鄉五港村中央路286號(抽水機倉庫)	12"	黃小麗	05-6982004 #193	
水-17	雲林縣政府水利處	水林鄉公所	雲林縣水林鄉蕃薯村166之5號(技泰電機工程有限公司倉庫)	12"	鍾學淵 李淑芬	05-7850001 #63 05-7850001 #28	
水-18	雲林縣政府水利處	水林鄉公所	雲林縣水林鄉蕃薯村166之5號(技泰電機工程有限公司倉庫)	12"	鍾學淵 李淑芬	05-7850001 #63 05-7850001 #28	
水-19	雲林縣政府水利處	水林鄉公所	雲林縣水林鄉蕃薯村166之5號(技泰電機工程有限公司倉庫)	12"	鍾學淵 李淑芬	05-7850001 #63 05-7850001 #28	
水-20	雲林縣政府水利處	水林鄉公所	雲林縣水林鄉蕃薯村166之5號(技泰電機工程有限公司倉庫)	12"	鍾學淵 李淑芬	05-7850001 #63 05-7850001 #28	
水-21	雲林縣政府水利處	水林鄉公所	雲林縣水林鄉蕃薯村166之5號(技泰電機工程有限公司倉庫)	12"	鍾學淵 李淑芬	05-7850001 #63 05-7850001 #28	
水-22	雲林縣政府水利處	水林鄉公所	雲林縣水林鄉蕃薯村166之5號(技泰電機工程有限公司倉庫)	12"	鍾學淵 李淑芬	05-7850001 #63 05-7850001 #28	
水-23	雲林縣政府水利處	水林鄉公所	雲林縣水林鄉蕃薯村166之5號(技泰電機工程有限公司倉庫)	12"	鍾學淵 李淑芬	05-7850001 #63 05-7850001 #28	
水-27	雲林縣政府水利處	水林鄉公所	雲林縣水林鄉蕃薯村166之5號(技泰電機工程有限公司倉庫)	12"	鍾學淵 李淑芬	05-7850001 #63 05-7850001 #28	
水-28	雲林縣政府水利處	水林鄉公所	雲林縣水林鄉蕃薯村166之5號(技泰電機工程有限公司倉庫)	12"	鍾學淵 李淑芬	05-7850001 #63 05-7850001 #28	

水-29	雲林縣政府 水利處	水林鄉公所	雲林縣水林鄉蕃薯村 166 之 5 號 (技泰電機工程有限公司倉庫)	12"	鍾學淵 李淑芬	05-7850001 #63 05-7850001 #28	
水-49	雲林縣政府 水利處	水林鄉公所	雲林縣水林鄉蕃薯村 166 之 5 號 (技泰電機工程有限公司倉庫)	12"	鍾學淵 李淑芬	05-7850001 #63 05-7850001 #28	
水-50	雲林縣政府 水利處	水林鄉公所	雲林縣水林鄉蕃薯村 166 之 5 號 (技泰電機工程有限公司倉庫)	12"	鍾學淵 李淑芬	05-7850001 #63 05-7850001 #28	
水-97	雲林縣政府 水利處	水林鄉公所	雲林縣水林鄉蕃薯村 166 之 5 號 (技泰電機工程有限公司倉庫)	12"	鍾學淵 李淑芬	05-7850001 #63 05-7850001 #28	
水-98	雲林縣政府 水利處	水林鄉公所	雲林縣水林鄉蕃薯村 166 之 5 號 (技泰電機工程有限公司倉庫)	12"	鍾學淵 李淑芬	05-7850001 #63 05-7850001 #28	
水-99	雲林縣政府 水利處	水林鄉公所	雲林縣水林鄉蕃薯村 166 之 5 號 (技泰電機工程有限公司倉庫)	12"	鍾學淵 李淑芬	05-7850001 #63 05-7850001 #28	
水-100	雲林縣政府 水利處	水林鄉公所	雲林縣水林鄉蕃薯村 166 之 5 號 (技泰電機工程有限公司倉庫)	12"	鍾學淵 李淑芬	05-7850001 #63 05-7850001 #28	
五河-60	經濟部水利署第五河川局	水林鄉公所	雲林縣水林鄉蕃薯村 166 之 5 號 (技泰電機工程有限公司倉庫)	12"	鍾學淵 李淑芬	05-7850001 #63 05-7850001 #28	
五河-80	經濟部水利署第五河川局	水林鄉公所	雲林縣水林鄉蕃薯村 166 之 5 號 (技泰電機工程有限公司倉庫)	12"	鍾學淵 李淑芬	05-7850001 #63 05-7850001 #28	
五河-94	經濟部水利署第五河川局	水林鄉公所	雲林縣水林鄉蕃薯村 166 之 5 號 (技泰電機工程有限公司倉庫)	12"	鍾學淵 李淑芬	05-7850001 #63 05-7850001 #28	
五河-96	經濟部水利署第五河川局	水林鄉公所	雲林縣水林鄉蕃薯村 166 之 5 號 (技泰電機工程有限公司倉庫)	12"	鍾學淵 李淑芬	05-7850001 #63 05-7850001 #28	

五河-169	經濟部水利署第五河川局	水林鄉公所	雲林縣水林鄉蕃薯村 166 之 5 號 (技泰電機工程有限公司倉庫)	12"	鍾學淵 李淑芬	05-7850001 #63 05-7850001 #28	
五河-174	經濟部水利署第五河川局	水林鄉公所	雲林縣水林鄉蕃薯村 166 之 5 號 (技泰電機工程有限公司倉庫)	12"	鍾學淵 李淑芬	05-7850001 #63 05-7850001 #28	
五河-208	經濟部水利署第五河川局	水林鄉公所	雲林縣水林鄉蕃薯村 166 之 5 號 (技泰電機工程有限公司倉庫)	12"	鍾學淵 李淑芬	05-7850001 #63 05-7850001 #28	
五河-209	經濟部水利署第五河川局	水林鄉公所	雲林縣水林鄉蕃薯村 166 之 5 號 (技泰電機工程有限公司倉庫)	12"	鍾學淵 李淑芬	05-7850001 #63 05-7850001 #28	
五河-212	經濟部水利署第五河川局	水林鄉公所	雲林縣水林鄉蕃薯村 166 之 5 號 (技泰電機工程有限公司倉庫)	12"	鍾學淵 李淑芬	05-7850001 #63 05-7850001 #28	
五河-243	經濟部水利署第五河川局	水林鄉公所	雲林縣水林鄉蕃薯村 166 之 5 號 (技泰電機工程有限公司倉庫)	12"	鍾學淵 李淑芬	05-7850001 #63 05-7850001 #28	
五河-244	經濟部水利署第五河川局	水林鄉公所	雲林縣水林鄉蕃薯村 166 之 5 號 (技泰電機工程有限公司倉庫)	12"	鍾學淵 李淑芬	05-7850001 #63 05-7850001 #28	
五河-252	經濟部水利署第五河川局	水林鄉公所	雲林縣水林鄉蕃薯村 166 之 5 號 (技泰電機工程有限公司倉庫)	12"	鍾學淵 李淑芬	05-7850001 #63 05-7850001 #28	
五河-253	經濟部水利署第五河川局	水林鄉公所	雲林縣水林鄉蕃薯村 166 之 5 號 (技泰電機工程有限公司倉庫)	12"	鍾學淵 李淑芬	05-7850001 #63 05-7850001 #28	
五河-254	經濟部水利署第五河川局	水林鄉公所	雲林縣水林鄉蕃薯村 166 之 5 號 (技泰電機工程有限公司倉庫)	12"	鍾學淵 李淑芬	05-7850001 #63 05-7850001 #28	
五河-338	經濟部水利署第五河川局	水林鄉公所	雲林縣水林鄉蕃薯村 166 之 5 號 (技泰電機工程有限公司倉庫)	12"	鍾學淵 李淑芬	05-7850001 #63 05-7850001 #28	

五河-339	經濟部水利署第五河川局	水林鄉公所	雲林縣水林鄉蕃薯村 166 之 5 號 (技泰電機工程有限公司倉庫)	12"	鍾學淵 李淑芬	05-7850001 #63 05-7850001 #28	
五河-350	經濟部水利署第五河川局	水林鄉公所	雲林縣水林鄉蕃薯村 166 之 5 號 (技泰電機工程有限公司倉庫)	12"	鍾學淵 李淑芬	05-7850001 #63 05-7850001 #28	
五河-351	經濟部水利署第五河川局	水林鄉公所	雲林縣水林鄉蕃薯村 166 之 5 號 (技泰電機工程有限公司倉庫)	12"	鍾學淵 李淑芬	05-7850001 #63 05-7850001 #28	
五河-321	雲林縣政府水利處	水林鄉公所	雲林縣水林鄉蕃薯村 166 之 5 號 (技泰電機工程有限公司倉庫)	12"	鍾學淵 李淑芬	05-7850001 #63 05-7850001 #28	
五河-322	雲林縣政府水利處	水林鄉公所	雲林縣水林鄉蕃薯村 166 之 5 號 (技泰電機工程有限公司倉庫)	12"	鍾學淵 李淑芬	05-7850001 #63 05-7850001 #28	
五河-67	經濟部水利署第五河川局	口湖鄉公所	口湖放置場	12"	孫連成	(05)789191 5	
五河-68	經濟部水利署第五河川局	口湖鄉公所	崙東興安代天府前	12"	孫連成	(05)789191 5	
五河-85	經濟部水利署第五河川局	口湖鄉公所	口湖放置場	12"	孫連成	(05)789191 5	
五河-86	經濟部水利署第五河川局	口湖鄉公所	沙崙後西羊稠厝大排左岸沙崙橋旁(抽水機平台)	12"	林聖偉	(05)789191 5	
五河-93	經濟部水利署第五河川局	口湖鄉公所	口湖放置場	12"	孫連成	(05)789191 5	
五河-155	經濟部水利署第五河川局	口湖鄉公所	謝厝簡易抽水站	12"	孫連成	(05)789191 5	
五河-157	經濟部水利署第五河川局	口湖鄉公所	口湖放置場	12"	孫連成	(05)789191 5	
五河-196	經濟部水利署第五河川局	口湖鄉公所	成龍抽水站	12"	孫連成	(05)789191 5	

五河-198	經濟部水利署第五河川局	口湖鄉公所	口湖簡易抽水站	12"	孫連成	(05)7891915	
五河-206	經濟部水利署第五河川局	口湖鄉公所	港東村北興街	12"	孫連成	(05)7891915	
五河-237	經濟部水利署第五河川局	口湖鄉公所	口湖放置場	12"	孫連成	(05)7891915	
五河-238	經濟部水利署第五河川局	口湖鄉公所	口湖放置場	12"	孫連成	(05)7891915	
五河-239	經濟部水利署第五河川局	口湖鄉公所	口湖放置場	12"	孫連成	(05)7891915	
五河-240	經濟部水利署第五河川局	口湖鄉公所	口湖放置場	12"	孫連成	(05)7891915	
五河-241	經濟部水利署第五河川局	口湖鄉公所	沙崙後土地公廟旁	12"	孫連成	(05)7891915	
五河-242	經濟部水利署第五河川局	口湖鄉公所	口湖放置場	12"	孫連成	(05)7891915	
五河-275	經濟部水利署第五河川局	口湖鄉公所		12"	孫連成	(05)7891915	
五河-277	經濟部水利署第五河川局	口湖鄉公所	口湖放置場	12"	孫連成	(05)7891915	
五河-279	經濟部水利署第五河川局	口湖鄉公所	口湖放置場	12"	孫連成	(05)7891915	
五河-342	雲林縣政府水利處	口湖鄉公所	口湖放置場	12"	孫連成	(05)7891915	
水-51	雲林縣政府水利處	口湖鄉公所	尖山大排左岸6號水門	12"	孫連成	(05)7891915	
水-52	雲林縣政府水利處	口湖鄉公所	牛挑灣溪11號水門	12"	孫連成	(05)7891915	

水-53	雲林縣政府 水利處	口湖 鄉公所	謝厝抽水站	12"	孫連成	(05)789191 5	
水-60	雲林縣政府 水利處	口湖 鄉公所	西水井蔦松大排 19號水門	12"	孫連成	(05)789191 5	
水-61	雲林縣政府 水利處	口湖 鄉公所	東水井 簡易抽水站	12"	孫連成	(05)789191 5	
水-62	雲林縣政府 水利處	口湖 鄉公所	湖口大眾爺廟	12"	孫連成	(05)789191 5	
水-63	雲林縣政府 水利處	口湖 鄉公所	厝仔抽水站	12"	孫連成	(05)789191 5	
水-64	雲林縣政府 水利處	口湖 鄉公所	青蚶海堤 3+379 處	12"	孫連成	(05)789191 5	
水-65	雲林縣政府 水利處	口湖 鄉公所	口湖放置場	12"	孫連成	(05)789191 5	
水-66	雲林縣政府 水利處	口湖 鄉公所	口湖放置場	12"	孫連成	(05)789191 5	
漁 -001	雲林縣政府 水利處	口湖 鄉公所	口湖放置場	16"	孫連成	(05)789191 5	
漁 -002	雲林縣政府 水利處	口湖 鄉公所	口湖放置場	16"	孫連成	(05)789191 5	
漁 -003	雲林縣政府 水利處	口湖 鄉公所	湖口電台	16"	孫連成	(05)789191 5	
漁 -004	雲林縣政府 水利處	口湖 鄉公所	口湖放置場	16"	孫連成	(05)789191 5	
漁 -005	雲林縣政府 水利處	口湖 鄉公所	口湖放置場	16"	孫連成	(05)789191 5	
漁 -006	雲林縣政府 水利處	口湖 鄉公所	口湖放置場	16"	孫連成	(05)789191 5	

漁-007	雲林縣政府 水利處	口湖鄉公所	口湖放置場	16"	孫連成	(05)789191 5	
漁-008	雲林縣政府 水利處	口湖鄉公所	口湖放置場	16"	孫連成	(05)789191 5	
漁-009	雲林縣政府 水利處	口湖鄉公所	蚶仔寮抽水站	16"	孫連成	(05)789191 5	
漁-010	雲林縣政府 水利處	口湖鄉公所	口湖放置場	16"	孫連成	(05)789191 5	
漁-011	雲林縣政府 水利處	口湖鄉公所	金湖北抽水站	16"	孫連成	(05)789191 5	
漁-012	雲林縣政府 水利處	口湖鄉公所	新港大排二右岸 5號水門	16"	孫連成	(05)789191 5	
漁-013	雲林縣政府 水利處	口湖鄉公所	羊稠厝大排 防潮閘門	16"	孫連成	(05)789191 5	
水-34	雲林縣政府 水利處	大埤鄉公所	大埤鄉 酸菜館工廠區	12"	楊文忠	05-5910499	
水-35	雲林縣政府 水利處	大埤鄉公所	大埤鄉 酸菜館工廠區	12"	楊文忠	05-5910499	
水-57	雲林縣政府 水利處	大埤鄉公所	大埤鄉 酸菜館工廠區	12"	楊文忠	05-5910499	
水-58	雲林縣政府 水利處	大埤鄉公所	大埤鄉 酸菜館工廠區	12"	楊文忠	05-5910499	
水-59	雲林縣政府 水利處	大埤鄉公所	大埤鄉 酸菜館工廠區	12"	楊文忠	05-5910499	
五河-64	經濟部水利署 第五河川局	大埤鄉公所	大埤鄉 酸菜館工廠區	12"	楊文忠	05-5910499	
水-101	雲林縣政府 水利處	大埤鄉公所	大埤鄉 酸菜館工廠區	12"	楊文忠	05-5910499	

水-102	雲林縣政府水利處	大埤鄉公所	興安村土地公附近之興安大排水防道路側溝旁(抽水機平台)	12"	楊文忠	05-5910499	
水-103	雲林縣政府水利處	大埤鄉公所	大埤鄉酸菜館工廠區	12"	楊文忠	05-5910499	
水-104	雲林縣政府水利處	大埤鄉公所	大埤鄉酸菜館工廠區	12"	楊文忠	05-5910499	
水-105	雲林縣政府水利處	大埤鄉公所	大埤鄉興安村三濟宮附近之興安大排	12"	楊文忠	05-5910499	
五河-172	經濟部水利署第五河川局	大埤鄉公所	大埤鄉酸菜館工廠區	12"	楊文忠	05-5910499	
水-71	雲林縣政府水利處	麥寮鄉公所	麥寮鄉大灣清潔隊	12"	鍾智堯	05-6932860	
水-72	雲林縣政府水利處	麥寮鄉公所	麥寮鄉大灣清潔隊	12"	鍾智堯	05-6932860	
水-73	雲林縣政府水利處	麥寮鄉公所	麥寮鄉大灣清潔隊	12"	鍾智堯	05-6932860	
水-74	雲林縣政府水利處	麥寮鄉公所	麥寮鄉大灣清潔隊	12"	鍾智堯	05-6932860	
五河-352	麥寮鄉公所	麥寮鄉公所	麥寮鄉大灣清潔隊	12"	鍾智堯	05-6932860	
五河-353	麥寮鄉公所	麥寮鄉公所	麥寮鄉大灣清潔隊	12"	鍾智堯	05-6932860	
五河-354	麥寮鄉公所	麥寮鄉公所	麥寮鄉大灣清潔隊	12"	鍾智堯	05-6932860	
五河-355	麥寮鄉公所	麥寮鄉公所	麥寮鄉大灣清潔隊	12"	鍾智堯	05-6932860	
五河-356	麥寮鄉公所	麥寮鄉公所	麥寮鄉大灣清潔隊	12"	鍾智堯	05-6932860	

五河-357	麥寮鄉公所	麥寮鄉公所	麥寮鄉 大灣清潔隊	12"	鍾智堯	05-6932860	
麥寮-05	麥寮鄉公所	麥寮鄉公所	麥寮鄉 大灣清潔隊	12"	鍾智堯	05-6932860	
麥寮-06	麥寮鄉公所	麥寮鄉公所	麥寮鄉 大灣清潔隊	12"	鍾智堯	05-6932860	
麥寮-07	麥寮鄉公所	麥寮鄉公所	麥寮鄉 大灣清潔隊	12"	鍾智堯	05-6932860	
麥寮-09	麥寮鄉公所	麥寮鄉公所	新吉中排 簡易抽水站	16"	鍾智堯	05-6932860	
麥寮-10	麥寮鄉公所	麥寮鄉公所	新吉中排 簡易抽水站	16"	鍾智堯	05-6932860	
五河-58	經濟部水利署第五河川局	虎尾鎮公所	虎高抽水站	12"	蔡平慈	05-6323819	
五河-63	經濟部水利署第五河川局	虎尾鎮公所	三合里 抽水機平台	12"	蔡平慈	05-6323819	
五河-65	經濟部水利署第五河川局	虎尾鎮公所	虎高抽水站	12"	蔡平慈	05-6323819	
五河-168	經濟部水利署第五河川局	虎尾鎮公所	西安抽水站	12"	蔡平慈	05-6323819	
五河-170	經濟部水利署第五河川局	虎尾鎮公所	虎高抽水站	12"	蔡平慈	05-6323819	
五河-175	經濟部水利署第五河川局	虎尾鎮公所	虎高抽水站	12"	蔡平慈	05-6323819	
五河-176	經濟部水利署第五河川局	虎尾鎮公所	虎高抽水站	12"	蔡平慈	05-6323819	
五河-236	經濟部水利署第五河川局	虎尾鎮公所	虎高抽水站	12"	蔡平慈	05-6323819	

水-36	雲林縣政府 水利處	虎尾 鎮公所	虎高抽水站	12"	蔡平慈	05-6323819	
水-37	雲林縣政府 水利處	虎尾 鎮公所	虎高抽水站	12"	蔡平慈	05-6323819	
水-69	雲林縣政府 水利處	虎尾 鎮公所	三合里 抽水機平台	12"	蔡平慈	05-6323819	
水-70	雲林縣政府 水利處	虎尾 鎮公所	虎高抽水站	12"	蔡平慈	05-6323819	
漁 -015	雲林縣政府	雲林 縣政府	順興防汛倉庫	12"	吳文豐	06-3843701	
漁 -016	雲林縣政府	雲林 縣政府	順興防汛倉庫	12"	吳文豐	06-3843701	
漁 -017	雲林縣政府	雲林 縣政府	順興防汛倉庫	12"	吳文豐	06-3843701	
漁 -018	雲林縣政府	雲林 縣政府	順興防汛倉庫	12"	吳文豐	06-3843701	
漁 -019	雲林縣政府	雲林 縣政府	順興防汛倉庫	12"	吳文豐	06-3843701	
漁 -020	雲林縣政府	雲林 縣政府	順興防汛倉庫	12"	吳文豐	06-3843701	
漁 -021	雲林縣政府	雲林 縣政府	湳仔第二抽水站	12"	吳文豐	06-3843701	
漁 -022	雲林縣政府	雲林 縣政府	順興防汛倉庫	12"	吳文豐	06-3843701	
漁 -023	雲林縣政府	雲林 縣政府	湳仔第二抽水站	12"	吳文豐	06-3843701	
漁 -024	雲林縣政府	雲林 縣政府	順興防汛倉庫	12"	吳文豐	06-3843701	

漁-025	雲林縣政府	雲林縣政府	順興防汛倉庫	12"	吳文豐	06-3843701	
漁-026	雲林縣政府	雲林縣政府	順興防汛倉庫	12"	吳文豐	06-3843701	
漁-027	雲林縣政府	雲林縣政府	順興防汛倉庫	12"	吳文豐	06-3843701	
漁-028	雲林縣政府	雲林縣政府	順興防汛倉庫	12"	吳文豐	06-3843701	
水-04	雲林縣政府	雲林縣政府	牛挑灣溪支線防 潮閘門	12"	吳文豐	06-3843701	
水-05	雲林縣政府	雲林縣政府	順興防汛倉庫	12"	吳文豐	06-3843701	
水-06	雲林縣政府	雲林縣政府	順興防汛倉庫	12"	吳文豐	06-3843701	
水-07	雲林縣政府	雲林縣政府	順興防汛倉庫	12"	吳文豐	06-3843701	
水-08	雲林縣政府	雲林縣政府	順興防汛倉庫	12"	吳文豐	06-3843701	
水-09	雲林縣政府	雲林縣政府	萬興大排防潮閘 門	12"	吳文豐	06-3843701	
水-10	雲林縣政府	雲林縣政府	萬興大排防潮閘 門	12"	吳文豐	06-3843701	
水-11	雲林縣政府	雲林縣政府	順興防汛倉庫	12"	吳文豐	06-3843701	
水-12	雲林縣政府	雲林縣政府	北港滯洪池	12"	吳文豐	06-3843701	
水-13	雲林縣政府	雲林縣政府	順興防汛倉庫	12"	吳文豐	06-3843701	

水-14	雲林縣政府	雲林縣政府	順興防汛倉庫	12"	吳文豐	06-3843701	
水-15	雲林縣政府	雲林縣政府	順興防汛倉庫	12"	吳文豐	06-3843701	
水-16	雲林縣政府	雲林縣政府	北港滯洪池	12"	吳文豐	06-3843701	
水-24	雲林縣政府	雲林縣政府	牛挑灣溪支線防 潮閘門	12"	吳文豐	06-3843701	
水-25	雲林縣政府	雲林縣政府	順興防汛倉庫	12"	吳文豐	06-3843701	
水-26	雲林縣政府	雲林縣政府	順興防汛倉庫	12"	吳文豐	06-3843701	
水-30	雲林縣政府	雲林縣政府	順興防汛倉庫	12"	吳文豐	06-3843701	
水-31	雲林縣政府	雲林縣政府	順興防汛倉庫	12"	吳文豐	06-3843701	
水-32	雲林縣政府	雲林縣政府	順興防汛倉庫	12"	吳文豐	06-3843701	
水-33	雲林縣政府	雲林縣政府	順興防汛倉庫	12"	吳文豐	06-3843701	
水-40	雲林縣政府	雲林縣政府	順興防汛倉庫	12"	吳文豐	06-3843701	
水-93	雲林縣政府	雲林縣政府	順興防汛倉庫	12"	吳文豐	06-3843701	
水-94	雲林縣政府	雲林縣政府	順興防汛倉庫	12"	吳文豐	06-3843701	
水-95	雲林縣政府	雲林縣政府	順興防汛倉庫	12"	吳文豐	06-3843701	

水-96	雲林縣政府	雲林縣政府	順興防汛倉庫	12"	吳文豐	06-3843701	
斗六-01	雲林縣政府	雲林縣政府	順興防汛倉庫	12"	吳文豐	06-3843701	
林內-01	雲林縣政府	雲林縣政府	順興防汛倉庫	12"	吳文豐	06-3843701	
水-42	雲林縣政府	雲林縣政府	虎尾防汛倉庫	12"	吳文豐	06-3843701	
水-43	雲林縣政府	雲林縣政府	虎尾防汛倉庫	12"	吳文豐	06-3843701	
水-44	雲林縣政府	雲林縣政府	虎尾防汛倉庫	12"	吳文豐	06-3843701	
水-45	雲林縣政府	雲林縣政府	虎尾防汛倉庫	12"	吳文豐	06-3843701	
水-46	雲林縣政府	雲林縣政府	斗南鎮林子埤大排平台	12"	吳文豐	06-3843701	
水-47	雲林縣政府	雲林縣政府	斗南鎮林子埤大排平台	12"	吳文豐	06-3843701	
水-48	雲林縣政府	雲林縣政府	虎尾防汛倉庫	12"	吳文豐	06-3843701	
水-77	雲林縣政府	雲林縣政府	虎尾防汛倉庫	12"	吳文豐	06-3843701	
水-78	雲林縣政府	雲林縣政府	虎尾防汛倉庫	12"	吳文豐	06-3843701	
水-79	雲林縣政府	雲林縣政府	虎尾防汛倉庫	12"	吳文豐	06-3843701	
水-80	雲林縣政府	雲林縣政府	虎尾防汛倉庫	12"	吳文豐	06-3843701	

水-81	雲林縣政府	雲林縣政府	虎尾防汛倉庫	12"	吳文豐	06-3843701	
水-82	雲林縣政府	雲林縣政府	虎尾防汛倉庫	12"	吳文豐	06-3843701	
水-83	雲林縣政府	雲林縣政府	虎尾防汛倉庫	12"	吳文豐	06-3843701	
水-84	雲林縣政府	雲林縣政府	虎尾防汛倉庫	12"	吳文豐	06-3843701	
水-85	雲林縣政府	雲林縣政府	虎尾防汛倉庫	12"	吳文豐	06-3843701	
水-86	雲林縣政府	雲林縣政府	虎尾防汛倉庫	12"	吳文豐	06-3843701	
水-87	雲林縣政府	雲林縣政府	虎尾防汛倉庫	12"	吳文豐	06-3843701	
水-88	雲林縣政府	雲林縣政府	虎尾防汛倉庫	12"	吳文豐	06-3843701	
水-89	雲林縣政府	雲林縣政府	虎尾防汛倉庫	12"	吳文豐	06-3843701	
水-90	雲林縣政府	雲林縣政府	虎尾防汛倉庫	12"	吳文豐	06-3843701	
水-91	雲林縣政府	雲林縣政府	虎尾防汛倉庫	12"	吳文豐	06-3843701	
水-92	雲林縣政府	雲林縣政府	虎尾防汛倉庫	12"	吳文豐	06-3843701	
漁-030	雲林縣政府	雲林縣政府	虎尾防汛倉庫	12"	吳文豐	06-3843701	
漁-031	雲林縣政府	雲林縣政府	虎尾防汛倉庫	12"	吳文豐	06-3843701	

漁 -032	雲林縣政府	雲林 縣政 府	虎尾防汛倉庫	12"	吳文豐	06-3843701	
漁 -034	雲林縣政府	雲林 縣政 府	虎尾防汛倉庫	12"	吳文豐	06-3843701	

附錄 5-1、災害通報單

淹水災害通報單（範例）

傳受單位		通報時間		年 月 日 時 分	
<input type="checkbox"/> 經濟部部長 <input type="checkbox"/> 經濟部水利署署長 <input type="checkbox"/> 經濟部水利署水利防災中心 <input type="checkbox"/> 內政部營建署 <input type="checkbox"/> 行政院農業委員會水土保持局 <input type="checkbox"/> 行政院農業委員會農田水利處 <input type="checkbox"/> 交通部中央氣象局 <input type="checkbox"/> 災害防救科技中心		通報別		<input type="checkbox"/> 初報 <input type="checkbox"/> 續報 <input type="checkbox"/> 結報	
		通報單位		經濟部	
副知單位		電話		傳真	
<input type="checkbox"/> 行政院災害防救委員會		(02) 37073110 (02) 37073119		(02) 37073124	
發生時間		年 月 日 午 時 分			
災害地點					
發生原因					
災情狀況					
影響情形		淹水長度____公尺、寬度____公尺、深度____公分 <input type="checkbox"/> 人車尚可通行 <input type="checkbox"/> 人車無法通行 <input type="checkbox"/> 民宅積水			
應行處置措施		1. 查證災情並追蹤列管處置情形。 2. 抽水機調派情形。 3. 處置情形持續回報本部。			
備註		請定時將最新處置情形回報本部至災情況狀解除為止。			

附錄 5-2、災情查報處置表

豪雨淹水災情查報處置表					
氣象基本資料	時間				
	地點				
	單位				
	累積降雨量 (事後補紀錄)				
查詢及回復對象	時間		查詢結果	<input type="checkbox"/> 無災情	
	單位			<input type="checkbox"/> 有災情(續填下面欄位) 列管案號: _____	
	姓名				
	電話				
淹水時間					
淹水地點					
淹水情形	長_____m、寬_____m、深_____cm				
影響層面	影響人車通行	<input type="checkbox"/> 有	<input type="checkbox"/> 無		
	住宅淹水	<input type="checkbox"/> 有	<input type="checkbox"/> 無		
處置情形	聯絡人姓名電話				
	協勤人員姓名電話				
	抽水機派遣情形	出動單位			
		帶隊人員姓名電話			
		規格			
		數量			
		出動時間			
		抵達時間			
		開始抽水時間			
完成淹水抽除時間					

附錄 5-3、災情管制表

災情管制表(範例)

案號	上傳時間	縣(市)(鄉鎮)	災情類別	發生時間	發生地點	現場狀況	處理情形	處理狀態

附錄 5-4、水利署移動式抽水機支援申請表

申請機關：

填報人（職稱/姓名/電話/傳真）：

核定人：

申請時間：

受理機關：經濟部

水利署抽水機調度小組電話：02-37073113

傳真：02-37073044、02-37073054

項次	支援鄉鎮	抽水區域 (含淹水深度、 排放地點、 抽水機數量、 口徑)	報到地點	受理報到人員 (姓名、電話)	支援 單位	所在 地點	出發時間	預計 抵達時 間	帶隊官 (姓名、電話) 操作員 (姓名、電話)	機組編號	申請單位 簽收時間	組裝完 成時間	撤離 時間
										到達報到 地點時間	到達抽水 地點時間	開始抽 水時間	
1.				姓名： 電話：					姓名： 電話： 姓名： 電話：				
2.				姓名： 電話：					姓名： 電話： 姓名： 電話：				

註：一、粗黑框內由審核機關填寫。二、同一支援鄉鎮請填寫一列。三、粗黑框右側由各支援單位填寫。

第 頁/共 頁

擬辦 （經濟部抽水機調度小組）	審核 （抽水機小組值班科長）	核定 （值班組長）

備註：依作業須知規定，申請單位應負擔支援單位支援所需各項費用及運轉油料及人員餐飲費用。

附錄 6-1、雲林縣災情人員與防汛搶險隊員編組表

【備註：僅供防救災應用，並注意個人資料保護】

直轄市、縣（市）		雲林縣政府				
災情通報專線		水利處(未開設時)：		TEL:05-5522229	FAX:05-5346400	
		水利處(開設時)：		TEL: 5522309、5522310	FAX:05-5346400	
		本府災害應變中心：		TEL:05-5379409	FAX: 5379419	
災情人員	災情查察人員 任務：巡察轄管範圍，主動察覺災情	姓名	職務	辦公室電話	行動電話	責任區域
		曾國訓	科長	TEL:05-5522318 FAX:05-5333143		水土保持業務科長
		洪浚格	科長	TEL:05-5522317 FAX:05-5346387		下水道業務科長
		伍忠政	科長	TEL:05-5522229 FAX:05-5346400		抽水機、抽水站、水門業務科長
		洪麗騏	科長	TEL:05-5523546 FAX:05-5346400		河川管理及查察業務科長
		呂育勳	河川駐衛 隊員	TEL:05-5522279 FAX:05-5346400		河川管理及查察
		鄭忠杰	河川駐衛 隊員	TEL:05-5522265 FAX:05-5346400		河川管理及查察

	災情通報人員 任務：通報災情予 權責機關	姓名	職務	辦公室電話	行動電話	電子信箱	
		許宏博	處長	TEL:05-5522231 FAX:05-5331712		ylhg36115@mail.yunlin.gov.tw	
		吳文能	副處長	TEL:05-5522232 FAX:05-5336261		ylhg35104@mail.yunlin.gov.tw	
		羅士閔	科長	TEL:05-5522319 FAX:05-5339153		ylhg71419@mail.yunlin.gov.tw	
		余偉樑	技士	TEL:05-5522229 FAX:05-5346400		ylhg71195@mail.yunlin.gov.tw	
		張嘉瑞	河川駐衛 隊員	TEL:05-5522229 FAX:05-5346400		ylhg39203@mail.yunlin.gov.tw	
	災情查證人員 任務：確認由民眾 傳播及媒體傳播災 情知正確性	姓名	職務	辦公室電話	行動電話	責任區域	
		曾國訓	科長	TEL:05-5522318 FAX:05-5333143		水土保持業務科長	
		洪浚格	科長	TEL:05-5522317 FAX:05-5346387		下水道業務科長	
			伍忠政	科長	TEL:05-5522229 FAX:05-5346400		抽水機、抽水站、水門業務科長

		洪麗騏	科長	TEL:05-5523546 FAX:05-5346400		河川管理及查察業務科長
		呂育勳	河川駐衛 隊員	TEL:05-5522229 FAX:05-5346400		河川管理及查察
		鄭忠杰	河川駐衛 隊員	TEL:05-5522229 FAX:05-5346400		河川管理及查察
防汛搶險隊	編組任務 執行內容	姓名	職務	辦公室電話	行動電話	責任區域
	召集人	許宏博	處長	TEL:05-5522231 FAX:05-5331712		綜理災害緊急應變小組防汛業務。
	副召集人	吳文能	副處長	TEL:05-5522232 FAX:05-5336261		協助召集人辦理災害緊急應變小組防汛業務。
	執行秘書	林昆賢	技正	TEL:05-5522241 FAX:05-5336261		負責本局災害緊急應變小組與本府災害應變中心聯繫及協調工作，並赴本府災害應變中心輪值作業。
	搶險組組長(沿海 平原地區)	羅士閔	科長	TEL:05-5522319 FAX:05-5339153		一、協助召集人、副召集人辦理災害緊急應變小組防汛業務。

	防洪設施及巡防 組組長	伍忠政	科長	TEL:05-5522229 FAX:05-5346400	二、協助發布命令作業。 三、協助緊急狀況通報。 四、提供外界資料。
		洪麗騏	科長	TEL:05-5523546 FAX:05-5346400	
	搶險組組長(水土 保持地區)	曾國訓	科長	TEL:05-5522318 FAX:05-5333143	
	水情組組長	洪浚格	科長	TEL:05-5522317 FAX:05-5346387	

註：1. 災情查察人員與災情查證人員可為同一組人員。

2. 災情通報人員為防汛期間，緊急應變中心尚未成立時之重要聯絡人員，請務必填列3人以上，並請列入業務科科長。

3. 本表請直轄市、縣(市)政府填列後，報本署備查。

鄉(鎮、市、區)		斗六市公所				
災情通報專線		05-5372612				
災情人員	災情查察人員 任務：巡察轄管 範圍，主動察覺 災情	姓名	職務	辦公室電話	行動電話	責任區域
		楊寬恩	技士	05-5338817		斗六市長平、虎溪、梅林、 湖山、正心等里
		陳明新	技士			斗六市鎮西、久安、江厝、 崙峯、仁愛等里
		林芳慶	課員			斗六市明德、鎮北、公誠、 榴中、榴北等里
		李安隆	技士			斗六市鎮東、三平、保庄、 十三、信義等里
		呂筱婕	臨時人員			斗六市嘉東、溝埧、太平、 四維、榴南等里
		朱育賢	約僱人員			斗六市鎮南、八德、中和、 忠孝、三光等里
		陳鶴容	技佐			斗六市溪州、長安、公正、 龍潭、光興等里
	姓名	職務	辦公室電話		行動電話	
	災情通報人員 任務：通報災情 予權責機關	傅騰標	課長	05-5338817		
		黃如誠	技正			
	災情查證人員 任務：確認由民	姓名	職務	辦公室電話	行動電話	責任區域
		陳鶴容	技佐	05-5338817		斗六市轄區

	眾傳播及媒體傳播災情知正確性	陳明新	技士			
		李安隆	技士			
	編組任務執行內容	姓名	職務	辦公室電話	行動電話	責任區域
防汛搶險隊	緊急聯絡調度搶修廠商及防汛設備	黃如誠	技正	05-5338817		斗六市轄區
		楊寬恩	技士			
		石漢通	技工			
		陳景龍	隊員			

鄉、鎮、市公所		斗南鎮公所				
災情通報專線		05-5969119				
災情查察人員	任務：巡察轄管範圍，主動察覺災情	姓名	職務	辦公室電話	行動電話	責任區域
		涂維志	東仁里里長	05-5955141		東仁里
		王慧評	西岐里里長	05-5952157		西岐里
		沈村男	大同里里長	05-5952157		大同里
		沈銘偉	南昌里里長	05-5975100		南昌里
		徐見銘	北銘里里長	05-5972033		北銘里
		沈政勳	中天里里長	05-5970097		中天里
		沈郁評	舊社里里長	05-5964211		舊社里
		黃順助	林子里里長	05-5968622		林子里
		許耀文	石龜里里長	05-5979416		石龜里
		高永建	石溪里里長	05-5979416		石溪里
		蔡永松	靖興里里長	05-5961221		靖興里
		宋國源	新南里里長	05-5952365		新南里
		曾明瑞	阿丹里里長	05-5968529		阿丹里
		陳坤助	將軍里里長	05-5965203		將軍里
		楊進原	東明里里長	05-5973003		東明里
		陳桂林	新光里里長	05-5953653		新光里
		李國鋒	田頭里里長	05-5951951		田頭里
		蔡淑惠	明昌里里長	05-5971851		明昌里
		劉星語	僑真里里長	05-5971851		僑真里
沈永靖	大東里里長	05-5960968		大東里		
張木霖	小東里里長	05-5965459		小東里		
沈朝華	埤麻里里長	05-5950621		埤麻里		

		沈憲卿	西伯里里長	05-5953296		西伯里
		沈合成	新崙里里長	05-5952701		新崙里
災情通報人員	任務：通報災情予 權責機關	姓名	職務	辦公室電話	行動電話	電子信箱
		曾春渾	課長	05-5965400		
		吳宇婷	約僱人員	05-5965400		yldn0331@mail.dounan.gov.tw
災情查證人員	任務：確認由民眾傳 播及媒體傳播災情 知正確性	姓名	職務	辦公室電話	行動電話	責任區域
		涂維志	東仁里里長	05-5955141		東仁里
		王慧評	西岐里里長	05-5952157		西岐里
		沈村男	大同里里長	05-5952157		大同里
		沈銘偉	南昌里里長	05-5975100		南昌里
		徐見銘	北銘里里長	05-5972033		北銘里
		沈政勳	中天里里長	05-5970097		中天里
		沈郁評	舊社里里長	05-5964211		舊社里
		黃順助	林子里里長	05-5968622		林子里
		許耀文	石龜里里長	05-5979416		石龜里
		高永建	石溪里里長	05-5979416		石溪里
		蔡永松	靖興里里長	05-5961221		靖興里
		宋國源	新南里里長	05-5952365		新南里
		曾明瑞	阿丹里里長	05-5968529		阿丹里
		陳坤助	將軍里里長	05-5965203		將軍里
		楊進原	東明里里長	05-5973003		東明里
		陳桂林	新光里里長	05-5953653		新光里
李國鋒	田頭里里長	05-5951951		田頭里		
蔡淑惠	明昌里里長	05-5971851		明昌里		
劉星語	僑真里里長	05-5971851		僑真里		

		沈永靖	大東里里長	05-5960968		大東里
		張木霖	小東里里長	05-5965459		小東里
		沈朝華	埤麻里里長	05-5950621		埤麻里
		沈憲卿	西伯里里長	05-5953296		西伯里
		沈合成	新崙里里長	05-5952701		新崙里
防汛搶險 隊	編組任務 執行內容	姓名	職務	辦公室電話	行動電話	責任區域
	1.綜理本組各項工作 之執行 2.承辦指揮官臨時交 辦任務	曾春渾	隊長	05-5965400		斗南鎮
	1.綜合建築工程公共 設施、建築物(含施 工中)工程災害搶 修協調、聯繫(含所 需機具、人員調配) 及復舊執行。	吳宇婷	副隊長	05-5965400		斗南鎮
	1.水利交通搶修、災 害查報及善後復原 等事宜。 2.相關災害資料之提 供。	詹益毅	隊員	05-5965400		斗南鎮
	1.因災戶倒毀住宅復 舊等事宜。 2.相關災害資料之提 供。	吳文方	小隊長	05-5965400		斗南鎮

	<p>1.因災戶倒毀住宅復舊等事宜。 2.相關災害資料之提供。</p>	林 鴻 順	隊 員	05-5965400		斗南鎮
	<p>1.負責辦理道路橋樑、水利、河川設施搶修與災情查報及災後復原等事宜。 2.相關災害資料之提供。</p>	方 奕 翔	小隊長	05-5965400		斗南鎮
	<p>1.負責辦理道路橋樑、水利、河川設施搶修與災情查報及災後復原等事宜。 2.相關災害資料之提供。</p>	王 厚 權	隊 員	05-5965400		斗南鎮
	<p>1.負責聯繫協助瓦斯、電信、自來水等公用事業之災害搶救與災情彙整傳報等事宜。 2.相關災害資料之提供。</p>	張 克 寧	小隊長	05-5965400		斗南鎮

	<p>1.負責聯繫協助瓦斯、電信、自來水等公用事業之災害搶救與災情彙整傳報等事宜。</p> <p>2.相關災害資料之提供。</p>	邱江海	隊員	05-5965400		斗南鎮
	<p>1.負責災民收容救濟及避難地點引導收容。</p> <p>2.相關災害資料之提供。</p>	楊惠雯	小隊長	05-5965400		斗南鎮
	<p>1.負責災民收容救濟及避難地點引導收容。</p> <p>2.相關災害資料之提供。</p>	沈柏如	隊員	05-5965400		斗南鎮
	<p>1.負責災民收容救濟及避難地點引導收容。</p> <p>2.相關災害資料之提供。</p>	陳家諭	隊員	05-5965400		斗南鎮

單位：土庫鎮公所

災情通報專線：
 05-6626952(災害應變中心)
 05-6626903(建設課)
 05-6622024(農業課)
 05-6623211#535 社會課

類別	編組任務內容	姓名	職務	辦公室電話	行動電話	責任區域
災情查通報人員	災情查察人員	林沛晴	里長	05-6627479		忠正里
		陳信志	里長	05-6629732		興新里
		許筠蓁	里長	05-6620327		石廟里
		楊鼎雄	里長	05-6628129		順天里
		張樹欉	里長	05-6652754		新庄里
		劉夏苓	里長	05-6620512		宮北里
		楊文孔	里長	05-6626995		奮起里
		陳冠汝	里長	05-6626653		越港里
		林吳秋嬌	里長	05-6656343		西平里
		許宏義	里長	05-6628385		溪邊里
		楊豐順	里長	05-6623134		埤腳里
		吳添丁	里長	05-6657218		崙內里
		王長慶	里長	05-6654925		後埔里
		周傳	里長	05-6628965		大荖里
		黃素氣	里長	05-6654999		南平里
黃再添	里長	05-6657388		東平里		

	侯萬來	里長	05-6652720		北平里
災情通報人員	張益文	里幹事	05-6627479		忠正里
	張益文	里幹事	05-6629732		興新里
	吳政忠	里幹事	05-6620327		石廟里
	鍾菊茶	里幹事	05-6628129		順天里
	鍾菊茶	里幹事	05-6652754		新庄里
	蔡素真	里幹事	05-6620512		宮北里
	李貞螢	里幹事	05-6626995		奮起里
	郭秋女	里幹事	05-6626653		越港里
	郭秋女	里幹事	05-6656343		西平里
	陳亮吟	里幹事	05-6628385		溪邊里
	陳亮吟	里幹事	05-6623134		埤腳里
	許丞德	里幹事	05-6657218		崙內里
	李貞螢	里幹事	05-6654925		後埔里
	顏菱妃	里幹事	05-6628965		大荖里
	顏菱妃	里幹事	05-6654999		南平里
	蔡素真	里幹事	05-6657388		東平里
許丞德	里幹事	05-6652720		北平里	
災情查證人員	華道明	課長	05-6623211#271		全鎮
	連崑廷	技佐	05-6623211#276		全鎮

防汛搶險隊	緊急聯絡調度搶修	華道明	課長	05-6623211#271		全鎮
		連崑廷	技佐	05-6623211#276		全鎮
	

鄉（鎮、市、區）		雲林縣麥寮鄉				
災情通報專線		05-6932860				
災情人員	災情查察人員 任務：巡察轄管範圍，主動察覺災情	姓名	職務	辦公室電話	行動電話	責任區域
		劉承憲	課長	05-6932860		麥寮鄉轄內
		林建興	僱員	05-6932860		麥寮鄉轄內
	蔡俊欽	僱員	05-6932860		麥寮鄉轄內	
	災情通報人員 任務：通報災情予權責機關	姓名	職務	辦公室電話	行動電話	電子信箱
		林宜澄	路燈管理所管理員	05-6932860		mld18@ems.mlvillage.gov.tw
		鍾智堯	技士	05-6932860		mld18@ems.mlvillage.gov.tw
		丁怡如	僱員	05-6932860		mld18@ems.mlvillage.gov.tw
	災情查證人員 任務：確認由民眾傳播及媒體傳播災情知正確性	姓名	職務	辦公室電話	行動電話	責任區域
		施閏澶	技士	05-6932860		麥寮鄉轄內

		劉秉軒	技士	05-6932860		麥寮鄉轄內
		鄭育玲	僱員	05-6932860		麥寮鄉轄內
防 汛 搶 險 隊	編組任務 執行內容	姓名	職務	辦公室電話	行動電話	責任區域
		劉承憲	課長	05-6932860		麥寮鄉轄內
		林宜澄	路燈管理所管理員	05-6932860		麥寮鄉轄內
		鍾智堯	技士	05-6932860		麥寮鄉轄內
		謝承勳	技佐	05-6932860		麥寮鄉轄內
		楊翔婷	僱員	05-6932860		麥寮鄉轄內
		潘冠妤	僱員	05-6932860		麥寮鄉轄內
		林建興	僱員	05-6932860		麥寮鄉轄內

	蔡俊欽	僱員	05-6932860		麥寮鄉轄內
	李杏雅	僱員	05-6932860		麥寮鄉轄內
	林秋萍	僱員	05-6932860		麥寮鄉轄內
	林芊妤	僱員	05-6932860		麥寮鄉轄內

單位：雲林縣古坑鄉公所							
災情通報專線： 05-5821094							
類別	編組任務內容	姓名	職務	辦公室電話	行動電話	責任區域	
災情查通報人員	災情查察人員	徐正杰	課長	05-5826320#110		古坑鄉全區	
		張連達	技士	05-5826320#115		高林、棋盤、新庄、東和、荷包	
		何明峰	技士	05-5826320#116		華南、華山、桂林、草嶺	
		劉郡晏	技士	05-5826320#115		田心、湳仔、水碓、樟湖、永光、永昌	
		李育嘉	技佐	05-5826320#114		崁腳、麻園	
		黃智弘	約僱	05-5826320#113		古坑、朝陽、西平	
	災情通報人員	徐正杰	課長	05-5826320#110			古坑鄉全區
		張連達	技士	05-5826320#115			高林、棋盤、新庄、東和、荷包
		何明峰	技士	05-5826320#116			華南、華山、桂林、草嶺
		劉郡晏	技士	05-5826320#115			田心、湳仔、水碓、樟湖、永光、永昌
		李育嘉	技佐	05-5826320#114			崁腳、麻園
		黃智弘	約僱	05-5826320#113			古坑、朝陽、西平
	災情查證人員	徐正杰	課長	05-5826320#110			古坑鄉全區
		張連達	技士	05-5826320#115			高林、棋盤、新庄、東和、荷包
		何明峰	技士	05-5826320#116			華南、華山、桂林、草嶺
		劉郡晏	技士	05-5826320#115			田心、湳仔、水碓、樟湖、永光、永昌

		李育嘉	技佐	05-5826320#114		崁腳、麻園
		黃智弘	約僱	05-5826320#113		古坑、朝陽、西平
防汛搶險隊	緊急聯絡調度搶修	徐正杰	課長	05-5826320#110		古坑鄉全區
		張連達	技士	05-5826320#115		高林、棋盤、新庄、東和、荷包
		何明峰	技士	05-5826320#116		華南、華山、桂林、草嶺
		劉郡晏	技士	05-5826320#115		田心、湳仔、水碓、樟湖、永光、永昌
		李育嘉	技佐	05-5826320#114		崁腳、麻園
		黃智弘	約僱	05-5826320#113		古坑、朝陽、西平

單位：雲林縣四湖鄉公所						
災情通報專線：電話：05-7871643 傳真電話：05-7875978						
類別	編組任務內容	姓名	職務	辦公室電話	行動電話	責任區域
災情查通報人員	災情查察人員	蘇國瓏	鄉長	05-7872215		全鄉
		吳長和	課長	05-7871643		全鄉
		陳慶和	技士	05-7871643		全鄉
	災情通報人員	蘇國瓏	鄉長	05-7872215		全鄉
		吳長和	課長	05-7871643		全鄉
		陳慶和	技士	05-7871643		全鄉
		吳忠尉	四湖村村長	7872672		四湖村
		吳振利	飛東村村長	7723866		飛東村
		吳仁欽	施湖村村長	7871590		施湖村
		王玉鍊	湖西村村長	7875458		湖西村
		蕭春德	鹿場村村長	7871558		鹿場村
		蔡水龍	箔子村村長	7721185		箔子村
		吳曜宗	崙北村村長	7721555		崙北村
		吳宜虹	內湖村村長	7720262		內湖村
		林建益	林厝村村長	7721014		林厝村
王經偉	林東村村長	7724432		林東村		
王清忠	蔡厝村村長	7893561		蔡厝村		
吳慶龍	湖寮村村長	7871700		湖寮村		

	蔡建勇	新庄村村長	7873243		新庄村
	張其實	溪底村村長	7871356		溪底村
	蔡老列	箔東村村長	7722780		箔東村
	林順同	崙南村村長	7722028		崙南村
	吳坤龍	飛沙村村長	7722866		飛沙村
	朱義環	溪尾村村長	7873076		溪尾村
	黃崑火	廣溝村村長	7720720		廣溝村
	吳文界	羊調村村長	7872995		羊調村
	劉抄	三姓村村長	7723432		三姓村
災情查證人員	蘇國瓏	鄉長	05-7872215		全鄉
	吳長和	課長	05-7871643		全鄉
	陳慶和	技士	05-7871643		全鄉
	吳忠尉	四湖村村長	7872672		四湖村
	吳振利	飛東村村長	7723866		飛東村
	吳仁欽	施湖村村長	7871590		施湖村
	王玉鍊	湖西村村長	7875458		湖西村
	蕭春德	鹿場村村長	7871558		鹿場村
	蔡水龍	箔子村村長	7721185		箔子村
	吳曜宗	崙北村村長	7721555		崙北村
	吳宜虹	內湖村村長	7720262		內湖村
	林建益	林厝村村長	7721014		林厝村

		王經偉	林東村村長	7724432		林東村
		王清忠	蔡厝村村長	7893561		蔡厝村
		吳慶龍	湖寮村村長	7871700		湖寮村
		蔡建勇	新庄村村長	7873243		新庄村
		張其賓	溪底村村長	7871356		溪底村
		蔡老列	箔東村村長	7722780		箔東村
		林順同	崙南村村長	7722028		崙南村
		吳坤龍	飛沙村村長	7722866		飛沙村
		朱義環	溪尾村村長	7873076		溪尾村
		黃崑火	廣溝村村長	7720720		廣溝村
		吳文界	羊調村村長	7872995		羊調村
		劉抄	三姓村村長	7723432		三姓村
防汛搶險隊	緊急聯絡調度搶修	吳長和	課長	05-7871643		全鄉
		陳慶和	技士	05-7871643		全鄉
		翁佳椿	中隊幹事	05-7871643		全鄉
		蘇義凱	小隊長	05-7871643		全鄉
		鄭柏宏	隊員	05-7871643		全鄉
		吳憲昌	隊員	05-7871643		全鄉
		林武勇	隊員	05-7871643		全鄉
		林冠邑	隊員	05-7871643		全鄉
		陳仲堃	隊員	05-7871643		全鄉

單位：臺西鄉公所

災情通報專線：05-6982004

類別	編組任務內容	姓名	職務	辦公室電話	行動電話	責任區域
災情查通報人員	災情查察人員	賴俊傑	台西村村長	05-6982479		台西村
		丁宗平	海南村村長	05-6982490		海南村、臨馬公厝排水
		丁金勤	海北村村長	05-6982452		海北村
		吳志雄	海口村村長	05-6981460		海口村、臨馬公厝排水
		林麗美	山寮村村長	05-6983021		山寮村、臨新山寮排水
		林綻玉	溪頂村村長	05-6981021		溪頂村、臨舊虎尾溪
		龔英俊	牛厝村村長	05-6980551		牛厝村、臨舊虎尾溪
		丁金獅	泉州村村長	05-6981815		泉州村、臨馬公厝排水
		吳順涼	五榔村村長	05-6985388		五榔村
		丁金城	光華村村長	05-6983532		光華村

	凌飛龍	五港村村長	05-6980508		五港村、臨海口大排水
	林宏諺	富琦村村長	05-6980666		富琦村、臨火燒牛稍排水
	許文毅	永豐村村長	05-6982289		永豐村、臨火燒牛稍排水
	林培煌	和豐村村長	05-6902326		和豐村、臨有才寮排水
	許旭哲	蚊港村村長	05-6902120		蚊港村、臨新虎尾溪
災情通報人員	丁偉鵬	課長	05-6982004#191		全鄉
	吳秉蓉	市場管理員	05-6982004#184		全鄉
	游昕航	技士	05-6982004#197		全鄉
	黃小麗	技士	05-6982004#193		全鄉
	柯文建	課員	05-6982004#198		全鄉
	黃詩家	約僱人員	05-6982004#195		
	黃一芳	約僱人員	05-6982004#183		全鄉
災情查證人員	丁偉鵬	課長	05-6982004#191		全鄉道路、橋樑等公共設施、全鄉防汛業務
	吳秉蓉	市場管	05-6982004#184		全鄉路燈、公有市場建築設施

		理員			
		游昕航	技士	05-6982004#197	全鄉災害搶險及搶修
		黃小麗	技士	05-6982004#193	全鄉區域排水及移動式抽水機業務
		柯文建	課員	05-6982004#198	協助辦理防汛相關業務
		黃詩家	約僱人員	05-6982004#195	協助辦理防汛相關業務
		黃一芳	約僱人員	05-6982004#183	協助辦理防汛相關業務
防汛搶險隊	緊急聯絡調度搶修	林芬瑩	鄉長	05-6982004#101	全鄉
		丁順益	秘書	05-6982004#106	全鄉
		丁偉鵬	課長	05-6982004#191	全鄉
		吳秉蓉	市場管理員	05-6982004#184	全鄉
		游昕航	技士	05-6982004#197	全鄉
		黃小麗	技士	05-6982004#193	全鄉
		柯文建	課員	05-6982004#198	全鄉
		黃詩家	約僱人員	05-6982004#195	全鄉
		黃一芳	約僱人員	05-6982004#183	全鄉

單位：雲林縣大埤鄉

災情通報專線：05-5910499

類別	編組任務內容	姓名	職務	辦公室電話	行動電話	責任區域
災情查通報人員	災情查察人員	唐文卿	村長	05-5916883		大埤鄉西鎮村
		蘇寶珠	村長	05-5912037		大埤鄉北鎮村
		王萬來	村長	05-5912035		大埤鄉興安村
		張耀宗	村長	05-5917970		大埤鄉大德村
	災情通報人員	江俊文	課長	05-5914490		大埤鄉
		沈榮虹	村幹事	05-5916883		大埤鄉西鎮村
		許文政	村幹事	05-5914788		大埤鄉聯美村
		謝秋憲	村幹事	05-5912039		大埤鄉北鎮村
	災情查證人員	朱俊穎	課長	05-5910499		大埤鄉
		楊文忠	技佐	05-5910499		大埤鄉
		林瑞文	技士	05-5910499		大埤鄉
		鄭任量	課員	05-5910499		大埤鄉
		簡淑真	技士	05-5910499		大埤鄉
防汛搶險隊	緊急聯絡調度搶修	朱俊穎	課長	05-5910499		大埤鄉
		楊文忠	技佐	05-5910499		大埤鄉
		林瑞文	技士	05-5910499		大埤鄉

	鄭任量	課員	05-5910499		大埤鄉
	簡淑真	技士	05-5910499		大埤鄉

鄉(鎮、市、區)		雲林縣元長鄉				
災情通報專線		05-7882221				
災情人員	災情查察人員 任務：巡察轄管範圍，主動察覺災情	姓名	職務	辦公室電話	行動電話	責任區域
		田承霖	課長	05-7882221		元長鄉轄內
		吳岳勳	市場管理員	05-7882221		元長鄉轄內
		林偉文	技士	05-7882221		元長鄉轄內
	災情通報人員 任務：通報災情予權責機關	姓名	職務	辦公室電話	行動電話	電子信箱
		田承霖	課長	05-7882221		d018@yuanchang.gov.tw
		林偉文	技士	05-7882221		ych109121@yuanchang.gov.tw
		莊武諺	技士	05-7882221		ych108112@yuanchang.gov.tw
	災情查證人員 任務：確認由民眾傳播及媒體傳播災情知正確性	姓名	職務	辦公室電話	行動電話	責任區域
		田承霖	課長	05-7882221		元長鄉轄內
		吳岳勳	市場管理員	05-7882221		元長鄉轄內
		莊武諺	技士	05-7882221		元長鄉轄內
防汛搶險隊	編組任務執行內容	姓名	職務	辦公室電話	行動電話	責任區域
	緊急聯絡調度搶修場商及防汛設備	邱嘉明	技工	05-7882221		元長鄉轄內
		林偉文	技士	05-7882221		元長鄉轄內
		顏竹江	臨時人員	05-7882221		元長鄉轄內

單位：荊桐鄉公所

災情通報專線：05-5844661#231~236

類別	編組任務內容	姓名	職務	辦公室電話	行動電話	責任區域
災情查通報人員	災情查察人員	張常君	技士	05-5844661#233		荊桐鄉轄內
		林永傑	技士	05-5844661#234		荊桐鄉轄內
		林明宏	臨時人員	05-5844661#234		荊桐鄉轄內
		林忠楹	技工	05-5844661#234		荊桐鄉轄內
	災情通報人員	鄭惠隆	課長	05-5844661#231		荊桐鄉轄內
		郭俊延	技士	05-5844661#236		荊桐鄉轄內
		林永傑	技士	05-5844661#234		荊桐鄉轄內
	災情查證人員	張常君	技士	05-5844661#233		荊桐鄉轄內
		林永傑	技士	05-5844661#234		荊桐鄉轄內
		林明宏	臨時人員	05-5844661#234		荊桐鄉轄內
		林忠楹	技工	05-5844661#234		荊桐鄉轄內
	防汛搶險隊	緊急聯絡調度搶修	鄭惠隆	課長	05-5844661#231	
張常君			技士	05-5844661#233		荊桐鄉轄內
郭俊延			技士	05-5844661#236		荊桐鄉轄內
林永傑			技士	05-5844661#234		荊桐鄉轄內
林秀貞			工友	05-5844661#232		荊桐鄉轄內
林忠楹			技工	05-5844661#234		荊桐鄉轄內
陳雅藝			臨時人員	05-5844661#233		荊桐鄉轄內
林佳惠			臨時人員	05-5844661#234		荊桐鄉轄內
林明宏			臨時人員	05-5844661#234		荊桐鄉轄內

單位：雲林縣水林鄉公所

災情通報專線： 05-7850001

類別	編組任務內容	姓名	職務	辦公室電話	行動電話	責任區域
災情查通報人員	災情查察人員 任務：巡察轄管範圍，主動察覺災情	洪茂仁	村長	7852997		水北村
		余江錫	村長	7851177		萬興村
		陳松安	村長	7853970		水南村
		張丁團	村長	7851881		尖山村
		李聯勝	村長	7851628		大溝村
		吳慈帆	村長	7854356		大山村
		李瑞豐	村長	7855283		順興村
		吳美華	村長	7954522		春埔村
		陳忠雄	村長	7922977		西井村
		蔡炳煌	村長	7921748		車港村
		蔡建賢	村長			蘇秦村
		蔡水柱	村長	7854369		灣東村
		黃常	村長	7854677		灣西村
		洪重揚	村長	7840602		蕃薯村
		洪于文	村長	7841855		山腳村
陳永祥	村長	7840697		松北村		
林勝郎	村長	7841515		松中村		

		郭天助	村長	7841126		松西村
		柯豔華	村長	7840389		瓊埔村
		黃志金	村長	7841705		塹底村
		洪西文	村長	7855399		後寮村
		莊國豐	村長	7857126		海埔村
		蔡陣順	村長	7850499		土厝村
		鄭振裕	村長	7852912		溪墘村
	災情通報人員 任務：通報災情予權責機關	鍾學淵	工務課長	05-7850001*63		水林鄉轄區內
		鍾育勳	技士	05-7850001*73		水林鄉轄區內
		李淑芬	約僱人員	05-7850001*28		水林鄉轄區內
	災情查證人員 任務：確認由民眾傳播及媒體傳播災情知正確性	黃品誠	技士	05-7850001*26		水林鄉轄區內
		黃合詔	技佐	05-7850001*27		水林鄉轄區內
		郭沂村	臨時人員	05-7850001*41		水林鄉轄區內
		李雪煌	臨時人員	05-7850001*26		水林鄉轄區內
		楊雅婷	臨時人員	05-7850001*26		水林鄉轄區內
		許甯	臨時人員	05-7850001*26		水林鄉轄區內
防汛搶險隊	緊急聯絡調度搶修 任務：緊急連絡調度搶修廠商及防汛設備	許山埜	鄉長	05-7850001*58		水林鄉轄區內
		鍾學淵	工務課長	05-7850001*63		水林鄉轄區內
		黃品誠	技士	05-7850001*26		水林鄉轄區內
		鍾育勳	技士	05-7850001*73		水林鄉轄區內
		黃合詔	技佐	05-7850001*27		水林鄉轄區內

	黃俊錡	技工	05-7850001*27		水林鄉轄區內
	李淑芬	約僱人員	05-7850001*28		水林鄉轄區內
	郭沂村	臨時人員	05-7850001*41		水林鄉轄區內
	李雪煌	臨時人員	05-7850001*26		水林鄉轄區內
	楊雅婷	臨時人員	05-7850001*26		水林鄉轄區內
	許甯	臨時人員	05-7850001*26		水林鄉轄區內

單位：雲林縣西螺鎮

災情通報專線：05-5863203#836、857、852

類別	編組任務內容	姓名	職務	辦公室電話	行動電話	責任區域
災情查通報人員	災情查察人員	林宗賢	技士	05-5863203#303		西螺鎮
		廖玲崙	里幹事	05-5863203#501		西螺鎮
	災情通報人員	許淑惠	課長	05-5863203#599		西螺鎮
		廖玲崙	里幹事	05-5863203#501		西螺鎮
		林宗賢	技士	05-5863203#303		西螺鎮
	災情查證人員	陳建全	課長	05-5863203#399		西螺鎮
		許淑惠	課長	05-5863203#599		西螺鎮
防汛搶險隊	緊急聯絡調度搶修	林宗賢	技士	05-5863203#303		西螺鎮

單位：雲林縣東勢鄉公所

災情通報專線： 05-6997429

類別	編組任務內容	姓名	職務	辦公室電話	行動電話	責任區域
災情查通報人員	災情查察人員	張見文	月眉村長	05-6991731		各村轄內區處
		劉培發	復興村長	05-6991717		
		黃周對	嘉隆村長	05-6992704		
		林素敏	東南村長	05-6992674		
		陳平和	東北村長	05-6991606		
		黃詩媛	龍潭村長	05-6992734		
		黃倉得	程海村長	05-6991748		
		陳論	昌南村長	05-6992754		
		謝君貝	安南村長	05-6992744		
		陳俊來	同安村長	05-6992764		
		吳鐵全	四美村長	05-6993505		
	黃華山	新坤村長	05-6993651			
	災情通報人員	林秋田	建設課長	05-6991524		
		江俊毅	技士	05-6991524		
		丁世奇	技士	05-6991524		
李羽倩		村幹事	05-6991524			
林芯瑜		市場管理員	05-6991524			
災情查證人員	林秋田	建設課長	05-6991524		綜理轄內災情， 協辦查察人員	

防汛搶險隊	緊急聯絡調度搶修	林秋田	中隊長	05-6991524		本鄉轄內各區
		江俊毅	副中隊長	05-6991524		本鄉轄內各區
		張議清	幹事	05-6991524		本鄉轄內各區
		林傑義	第一分隊小隊長	05-6991524		本鄉轄內各區
		丁世奇	第一分隊 副小隊長	05-6991524		本鄉轄內各區
		陳冠謀	隊員	05-6991524		本鄉轄內各區
		林芯瑜	第二分隊小隊長	05-6991524		本鄉轄內各區
		林偉智	第二分隊 副小隊長	05-6991524		本鄉轄內各區
		李羽倩	隊員	05-6991524		本鄉轄內各區
		鍾官縉	隊員	05-6991524		本鄉轄內各區

鄉 (鎮、市、區)		林內鄉公所				
災情通報專線		05-5897505				
災情人員	災情查察人員 任務：巡察轄管範圍，主動察覺災情	姓名	職務	辦公室電話	行動電話	責任區域
		林鴻顏	林南村長	05-5892256		林南村
		林賢宗	坪頂村長	05-5891169 05-5895801		坪頂村
		沈明達	林中村長	05-5891325 05-5897758		林中村
		連順祥	林北村長	05-5892366		林北村
		林俊州	九芎村長	05-5897640 05-5893198		九芎村
		張維達	林茂村長	05-5899217		林茂村
		林文祥	湖本村長	05-5892515 05-5890239		湖本村
		張翠屏	烏塗村長	05-5895665		烏塗村
		詹飛聲	烏麻村長	05-5893928		烏麻村
		張孟雲	重興村長	05-5892646 05-5893408		重興村
	災情通報	姓名	職務	辦公室電話	行動電話	電子信箱

人員 任務：通報 災情予權 責機關	莊富仁	民政課 課長(代理)	05-5892001 轉 263		a0912688426@gmail.com
	塗淑禎	課員	05-5892001 轉 268		susu@ms1.lina.gov.tw
	陳宏藝	林中村幹事 1	05-5892001 轉 277		g722017@gmail.com
	黃宣瑚	林中村幹事 2	05-5892001 轉 275		ng7310@ms1.lina.gov.tw
	張浩杰	重興村幹事	05-5892001 轉 271		linnei275@ms1.lina.gov.tw
	黃湘芸	林茂/湖本 村幹事	05-5892001 轉 276		poem@ms1.lina.gov.tw
	張貴鳳	九芎村幹事	05-5892001 轉 276		susan@ms1.lina.gov.tw
	陳信宏	林南/坪頂 村幹事	05-5892001 轉 278		approck2000@ms1.lina.gov.tw
	蔡錦騰	林北村幹事	05-5892001 轉 278		enet4993@ms1.lina.gov.tw
	黃瀨欣	烏麻/烏塗 村幹事	05-5892001 轉 278		qhsinq@gmail.com
災情查證 人員 任務：確認 由民眾傳 播及媒體 傳播災情 知正確性	姓名	職務	辦公室電話	行動電話	責任區域
	同災情查察人員				

防汛搶險隊	編組任務 執行內容	姓名	職務	辦公室電話	行動電話	責任區域
	工程搶修	莊玲蘭	建設課 課長	05-5892001 轉 230 05-5897505		林內鄉
	工程搶修	陳柏佑	技士	05-5892001 轉 235 05-5897505		林內鄉
	工程搶修	劉欣松	技士	05-5892001 轉 236 05-5897505		林內鄉
	工程搶修	葉舒綾	技佐	05-5892001 轉 239 05-5897505		林內鄉
	工程搶修	蕭成卿	市場 管理員	05-5892001 轉 233 05-5897505		林內鄉
	工程搶修	王維瑜	工友	05-5892001 轉 232 05-5897505		林內鄉
	工程搶修	何俊鵬	路燈 技術人員	05-5892001 轉 308 05-5897505		林內鄉
	工程搶修	陳明福	路燈 助理	05-5892001 轉 308 05-5897505		林內鄉
	工程搶修	游飛勝	路燈 技術人員	05-5892001 轉 308 05-5897505		林內鄉
	工程搶修	林靖云	行政助理	05-5892001 轉 231 05-5897505		林內鄉

	工程搶修	杜婉君	行政助理	05-5892001 轉 238 05-5897505		林內鄉
	工程搶修	黃品芸	行政助理	05-5892001 轉 237 05-5897505		林內鄉

鄉 (鎮、市、區)		雲林縣崙背鄉				
災情通報專線		05-6962440				
災情人員	災情查察人員 任務：巡察轄管範圍，主動察覺災情	姓名	職務	辦公室電話	行動電話	責任區域
		劉榮豐	東明村長	05-6961104		崙背鄉東明村內
		李金樹	西榮村長	05-6962784		崙背鄉西榮村內
		李重勳	南陽村長	05-6962205		崙背鄉南陽村內
		李文宏	崙前村長	05-6962206		崙背鄉崙前村內
		李照域	羅厝村長	05-6962202		崙背鄉羅厝村內
		廖炳淞	港尾村長	05-6962203		崙背鄉港尾村內
		廖培廷	阿勸村長	05-6962174		崙背鄉阿勸村內
		朱清和	五魁村長	05-6962175		崙背鄉五魁村內
		陳進利	大有村長	05-6962176		崙背鄉大有村內
		許國興	豐榮村長	05-6552209		崙背鄉豐榮村內
		林芳億	草湖村長	05-6552172		崙背鄉草湖村內
		許進田	舊庄村長	05-6552173		崙背鄉舊庄村內
		鍾順亨	水尾村長	05-6962179		崙背鄉水尾村內
		鍾三東	枋南村長	05-6962177		崙背鄉枋南村內
	災情通報人員 任務：通報災情予權責機關	姓名	職務	辦公室電話	行動電話	電子信箱
		葉書銘	課長	05-6962946		dragondx0228@gmail.com
		謝雅琳	約僱人員	05-6962946		102404027@stu.ctu.edu.tw
		葉懷瑄	約僱人員	05-6962946		lunbei0637@outlook.com
	災情查證人員 任務：確認由民眾傳播及媒體傳播災情知正確性	姓名	職務	辦公室電話	行動電話	責任區域
		張俊偉	技士	05-6962946		崙背鄉內
		林琮浩	臨時人員	05-6962946		崙背鄉內
		湯中民	課員	05-6962946		崙背鄉內
		李雪吟	臨時人員	05-6962946		崙背鄉內
		葉懷瑄	約僱人員	05-6962946		崙背鄉內

	編組任務 執行內容	姓名	職務	辦公室電話	行動電話	責任區域
防汛搶險隊	緊急聯絡調度搶修 廠商及防汛設備	葉書銘	課長	05-6962946		崙背鄉內
		湯中民	課員	05-6962946		崙背鄉內
		葉懷瑄	約僱人員	05-6962946		崙背鄉內
		謝雅琳	約僱人員	05-6962946		崙背鄉內

單位：雲林縣褒忠鄉公所

災情通報專線：05-6972005

類別	編組任務內容	姓名	職務	辦公室電話	行動電話	責任區域
災情查通報人員	災情查察人員	許哲祥	課長	05-6972005		褒忠鄉
		周宏達	技士	05-6972006		褒忠鄉
		劉德賢	課員	05-6972005		褒忠鄉
	災情通報人員	許哲祥	課長	05-6972005		褒忠鄉
		周宏達	技士	05-6972006		褒忠鄉
		劉德賢	課員	05-6972005		褒忠鄉
	災情查證人員	許哲祥	課長	05-6972005		褒忠鄉
		周宏達	技士	05-6972006		褒忠鄉
		劉德賢	課員	05-6972005		褒忠鄉
防汛搶險隊	緊急聯絡調度搶修	周宏達	技士	05-6972005		褒忠鄉

111 年度淹水災情巡查、通報及查證人員與防汛搶險隊員編組表

單位：雲林縣口湖鄉公所

災情通報專線：05-7891915

類別	編組任務內容	姓名	職務	辦公室電話	行動電話	責任區域
	災情查察人員	李錦秀	村長	05-7891985		口湖村
		蘇四郎	村長	05-7895772		湖東村
		柯本國	村長	05-7895888		頂湖村
		陳國興	村長	05-7892551		埔南村
		蔡溪煌	村長	05-7891835		埔北村
		蘇東明	村長	05-7895281		謝厝村
		林彥銘	村長	05-7893079		蚵寮村
		王勝璋	村長	05-7991709		下崙村
		謝文棋	村長	05-7991181		崙中村
		王老閩	村長	05-7992727		崙東村
		蔡明堂	村長	05-7895617		青蚶村
		黃金樹	村長	05-7972329		港東村
		曾瑪琍	村長	05-7971741		港西村
		林榮輝	村長			台子村
		田志茂	村長	05-7972691		成龍村
		李清南	村長	05-7907678		梧南村
	李尚穎	村長	05-7905581		梧北村	

災情查通報人員		李豐善	村長	05-7905516		水井村
		李顯衫	村長	05-7906842		後厝村
		吳麗花	村長	05-7906655		湖口村
		李文閔	村長	05-7891800		過港村
	災情通報人員	孫連成	課長	05-7891915		全口湖鄉
		胡琪琳	課員	05-7891915		全口湖鄉
		蔡坤霖	技士	05-7891915		全口湖鄉
		邱竑閔	技士	05-7891915		全口湖鄉
		張晁騰	技佐	05-7891915		全口湖鄉
	災情查證人員	孫連成	課長	05-7891915		全口湖鄉
		胡琪琳	課員	05-7891915		全口湖鄉
		蔡坤霖	技士	05-7891915		全口湖鄉
		邱竑閔	技士	05-7891915		全口湖鄉
		張晁騰	技佐	05-7891915		全口湖鄉
防汛搶險隊	緊急聯絡調度搶修	孫連成	課長	05-7891915		全口湖鄉
		胡琪琳	課員	05-7891915		全口湖鄉
		蔡坤霖	技士	05-7891915		全口湖鄉
		邱竑閔	技士	05-7891915		全口湖鄉
		張晁騰	技佐	05-7891915		全口湖鄉

111 年度淹水災情巡查、通報及查證人員與防汛搶險隊員編組表

單位： 北港鎮(鄉、鎮、區)

災情通報專線： 05-7836102

類別	編組任務內容	姓名	職務	辦公室電話	行動電話	責任區域
災情查通報人員	災情查察人員	吳春美	東陽里長	05-7836222		北港鎮該里轄區
		陳鳳珠	光民里長	05-7838678		北港鎮該里轄區
		陳富森	東華里長	05-7836607		北港鎮該里轄區
		蕭永富	南安里長	05-7822569		北港鎮該里轄區
		蔡伯昌	中和里長	05-7833077		北港鎮該里轄區
		吳國興	義民里長	05-7834742		北港鎮該里轄區
		陳秀華	共榮里長	05-7832663		北港鎮該里轄區
		蔡金源	西勢里長	05-7825577		北港鎮該里轄區
		傅信豪	仁和里長	05-7834065		北港鎮該里轄區
		蔡明峰	賜福里長	05-7822915		北港鎮該里轄區
		許家福	公館里長	05-7825818		北港鎮該里轄區
		蔡英道	大同里長	05-7822953		北港鎮該里轄區
		蔡宸鎂	仁安里長	05-7836076		北港鎮該里轄區
		林金章	華勝里長	05-7833110		北港鎮該里轄區
		吳東合	光復里長	05-7835788		北港鎮該里轄區
		王昭人	新街里長	05-7832751		北港鎮該里轄區
李建昇	劉厝里長	05-7732988		北港鎮該里轄區		
蔡清波	後溝里長	05-7839036		北港鎮該里轄區		

	王趁	新厝里長	05-7833294		北港鎮該里轄區
	黃壹清	府番里長	05-7834816		北港鎮該里轄區
	吳金昇	草湖里長	05-7833081		北港鎮該里轄區
	蔡坤哲	溝皂里長	05-7920113		北港鎮該里轄區
	李慶東	番溝里長	05-7921368		北港鎮該里轄區
	蔡丁符	大北里長	05-7921083		北港鎮該里轄區
	楊松源	好收里長	05-7922338		北港鎮該里轄區
	郭麗雲	樹腳里長	05-7837515		北港鎮該里轄區
	姚水評	扶朝里長	05-7833114		北港鎮該里轄區
	高榮慶	水埔里長	05-7820621		北港鎮該里轄區
災情通報人員	陳佳鴻	課長	05-7821789		全鎮
	李岳曉	技士	05-7821789		全鎮
	許立穎	約僱人員	05-7821789		全鎮
	詹景欽	技士	05-7821789		全鎮
	廖元裕	技士	05-7821789		全鎮
	許祐豪	約僱人員	05-7821789		全鎮
					責任區域
	陳佳鴻	課長	05-7821789		全鎮
	李岳曉	技士	05-7821789		全鎮

	災情查證人員	許立穎	約僱人員	05-7821789		全鎮
		詹景欽	技士	05-7821789		全鎮
		廖元裕	技士	05-7821789		全鎮
		許祐豪	約僱人員	05-7821789		全鎮
防汛搶險隊	緊急聯絡調度搶修					
		陳佳鴻	課長	05-7821789		全鎮
		李岳曉	技士	05-7821789		全鎮
		許立穎	約僱人員	05-7821789		全鎮
		詹景欽	技士	05-7821789		全鎮
		廖元裕	技士	05-7821789		全鎮
		許祐豪	約僱人員	05-7821789		全鎮

鄉(鎮、市、區)

雲林縣二崙鄉公所

災情通報專線		05-5982001轉201、501或05-5981228。				
災情人員	災情查察人員 任務：巡察轄管 範圍，主動察覺 災情	姓名	職務	村辦公室電話	行動電話	責任區域
		李木魁	村長	05-5982074		崙東村
		廖本焜	村長	05-5982071		崙西村
		廖文合	村長	05-5982133		來惠村
		李宏隆	村長	05-5982049		三和村
		廖世恭	村長	05-5982050		涌仔村
		廖國順	村長	05-5988686		田尾村
		廖清賢	村長	05-5861604		定安村
		李應曬	村長	05-5982018		永定村
		銅村榮	村長	05-5986127		大華村
		李春生	村長	05-5982046		義庄村
		廖世壇	村長	05-5981163		楊賢村
		李清波	村長	05-5984978		港後村
		李育旺	村長	05-5982031		大義村
		李文河	村長	05-5982029		油車村
		陳水順	村長	05-5982059		大庄村
曹金龍	村長	05-5988196 05-5982196		庄西村		

災情通報人員 任務：通報災情 予權責機關	鍾合郎	村長	05-5981822		大同村	
	鍾春輝	村長	05-5982131		復興村	
	姓名	職務	連絡電話	行動電話	責任區域或 email	
	李昌興	課長	5982001-501		ws81@ems.ehlg.gov.tw	
	蔡宗凱	技士	5982001-510		cater@ems.ehlg.gov.tw	
	楊致衍	村幹事	5982001-203		u9922027@yuntech.org.tw	
	廖銘鈺	村幹事	5982661		崙東村、崙西村	
	廖學勝	村幹事	5990152		來惠村、復興村	
	蔡麗玉	村幹事	6967355		三和村、湳仔村	
	汪明正	村幹事	5966051		田尾村、定安村	
	廖淑玲	村幹事	5881099		永定村、大華村	
	楊美惠	村幹事	5983504		義庄村、楊賢村	
	鄒妙雪	村幹事	5986631		港後村、大義村	
	廖妙雪	村幹事	-		油車村、大同村	
	蕭錦鴻	村幹事	5870428		大庄村、庄西村	
	災情查證人員 任務：確認由民	姓名	職務	辦公室電話	行動電話	責任區域
		劉忠倫	課員	5982001-509		雲林縣二崙鄉轄管區域

	眾傳播及媒體傳播災情知正確性	蔡宗凱	技士	5982001-510		雲林縣二崙鄉轄管區域
		胡凱竣	技士	5982001-506		雲林縣二崙鄉轄管區域
防汛搶險隊	編組任務 執行內容	姓名	職務	辦公室電話	行動電話	責任區域
	緊急聯絡調度搶修廠商及防汛設備	李昌興	隊長	5982001-501		雲林縣二崙鄉轄管區域
		廖學正	副隊長	5982001-514		雲林縣二崙鄉轄管區域
		蔡宗凱	幹事	5982001-510		雲林縣二崙鄉轄管區域
		劉忠倫	隊員	5982001-509		雲林縣二崙鄉轄管區域
		江啟賓	隊員	5863130		雲林縣二崙鄉轄管區域
		廖文榮	隊員	5982001-502		雲林縣二崙鄉轄管區域
		曾錦治	隊員	5982001-504		雲林縣二崙鄉轄管區域
		胡凱竣	隊員	5982001-506		雲林縣二崙鄉轄管區域

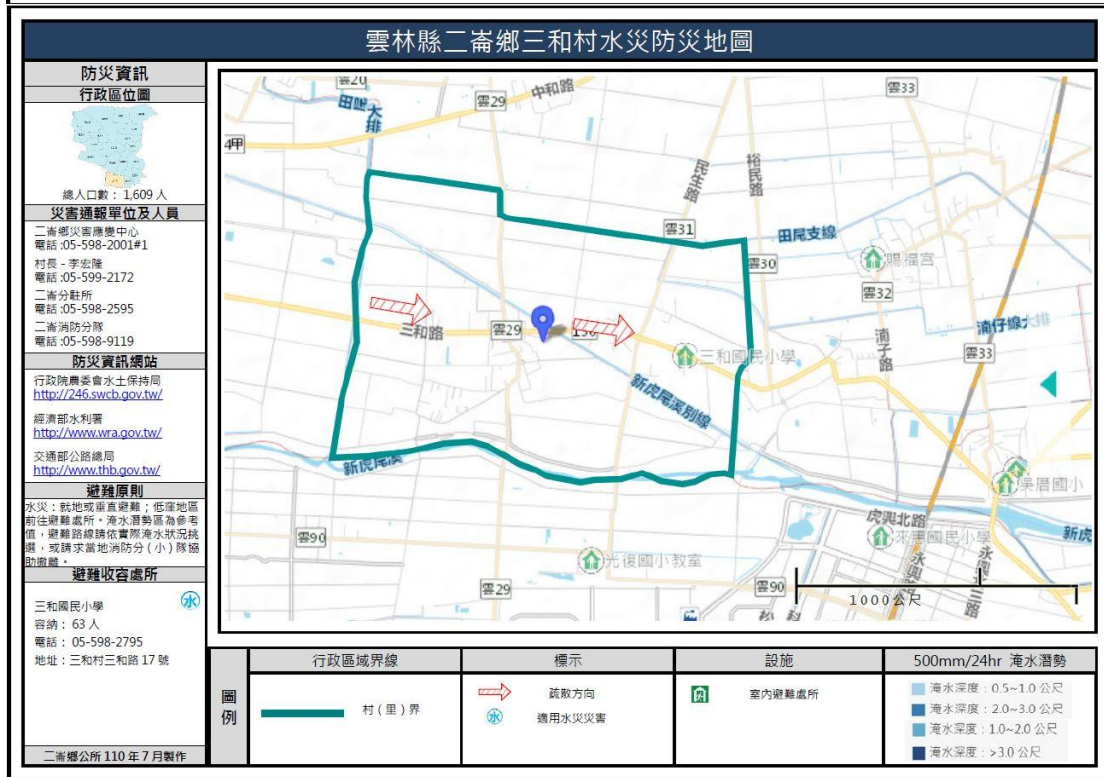
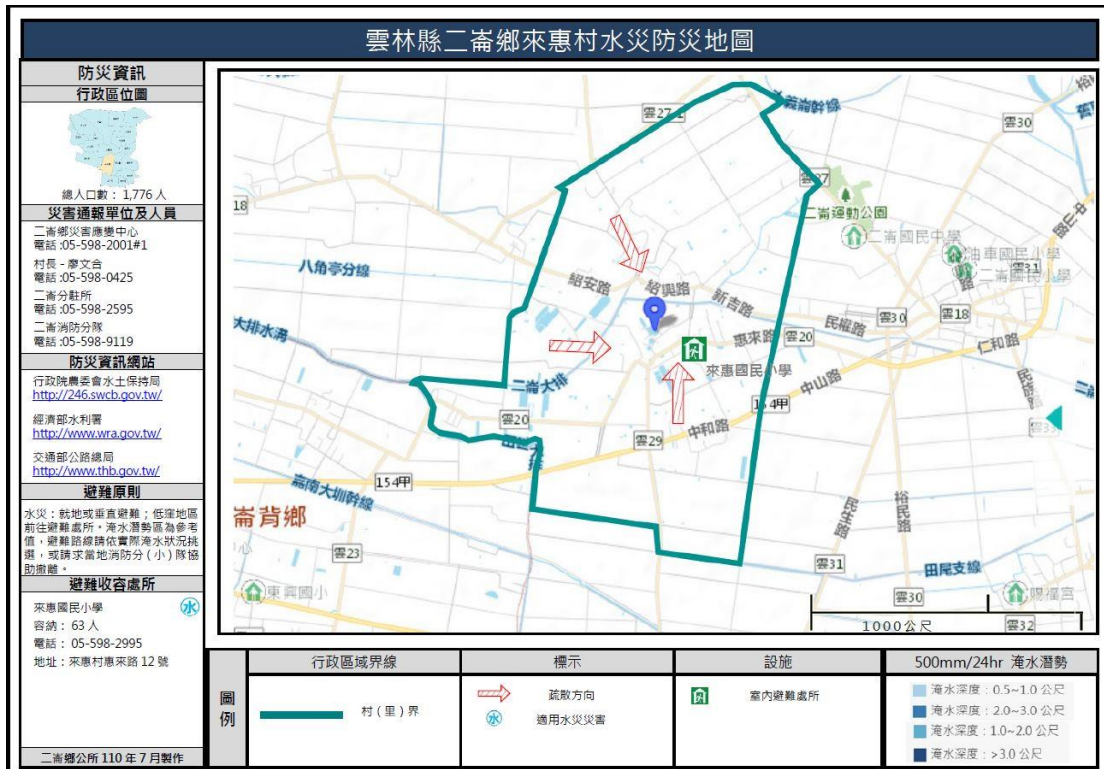
虎尾鎮	雲林縣虎尾鎮公所
-----	----------

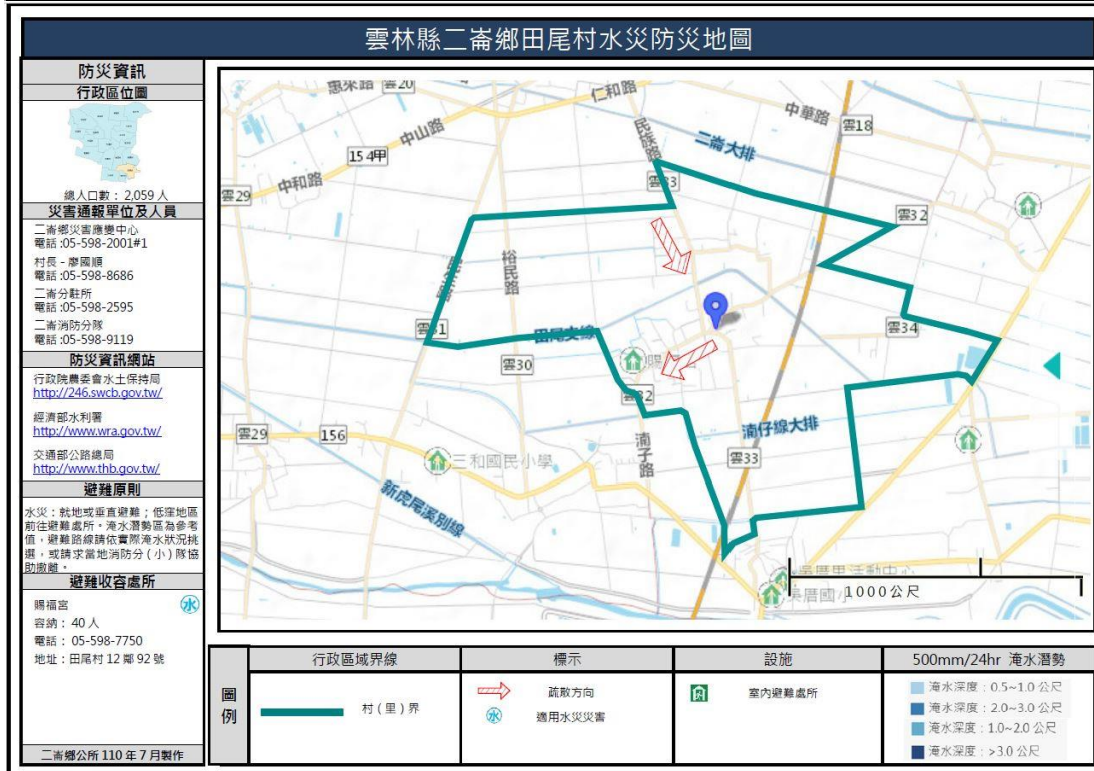
災情通報專線(及傳真電話)		05-6362514	FAX：05-6362521		05-6325205	FAX：05-6338269
災情人員	災情查察人員	姓名	職務	辦公室電話	行動電話	責任區域
	任務：巡查轄管範圍，主動察覺災情	蔡平慈	技士	05-6362514		虎尾鎮轄內
		許臨雲	技士	05-6362514		虎尾鎮轄內
		李晉全	技士	05-6362514		虎尾鎮轄內
		石明鑫	技士	05-6362514		虎尾鎮轄內
		柯鈞瀚	技士	05-6362514		虎尾鎮轄內
		陳國良	巡查員	05-6362514		虎尾鎮轄內
		陳永松	巡查員	05-6362514		虎尾鎮轄內
		林嘉鵬	巡查員	05-6362514		虎尾鎮轄內
	災情通報人員	姓名	職務	辦公室電話	行動電話	電子信箱
	任務：通報災情予 權責機關	蔡平慈	技士	05-6362514		a6323819@yahoo.com.tw
		許臨雲	技士	05-6362514		huw108020@mail.huwei.gov.tw
		李晉全	技士	05-6362514		hw89@huwei.gov.tw
		石明鑫	技士	05-6362514		hw133@huwei.gov.tw
		朱柳玫	技士	05-6362514		huw106010@huwei.gov.tw
		柯鈞瀚	技士	05-6362514		
	災情查證人員	姓名	職務	辦公室電話	行動電話	責任區域
	任務：確認由民眾 傳播及媒體傳播 災情知正確性	蔡平慈	技士	05-6362514		虎尾鎮轄內
許臨雲		技士	05-6362514		虎尾鎮轄內	
李晉全		技士	05-6362514		虎尾鎮轄內	
石明鑫		技士	05-6362514		虎尾鎮轄內	
朱柳玫		技士	05-6362514		虎尾鎮轄內	
防汛搶險隊	編組任務	姓名	職務	辦公室電話	行動電話	責任區域

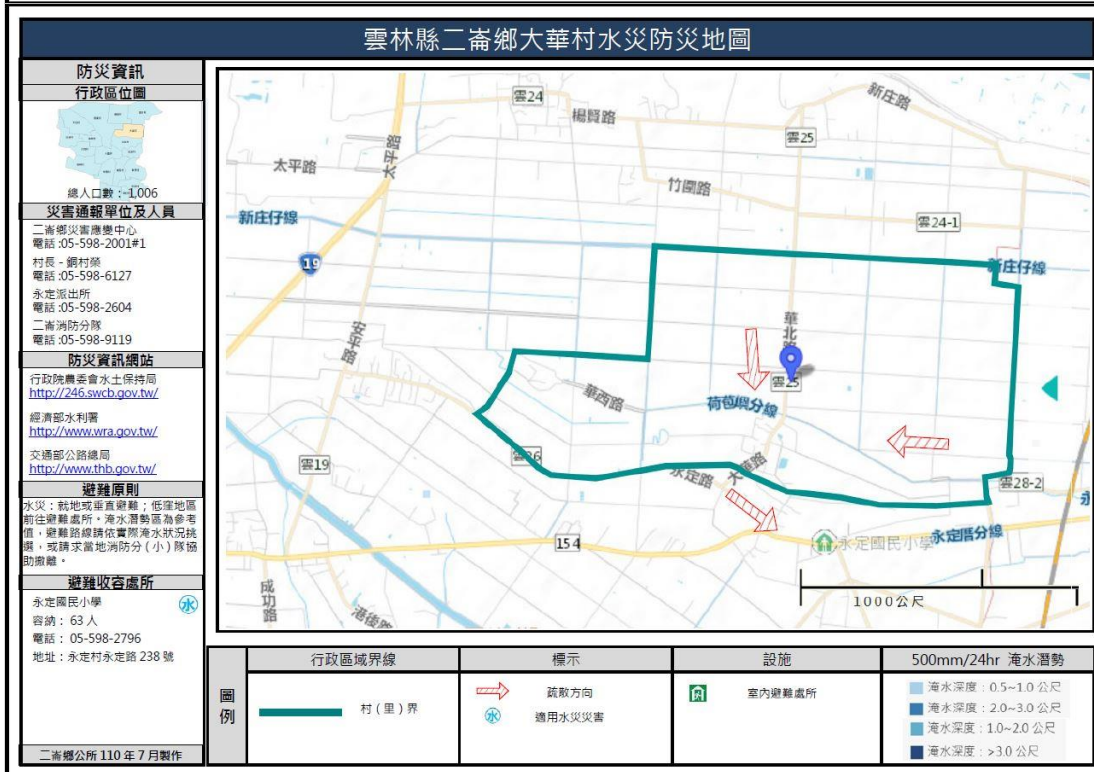
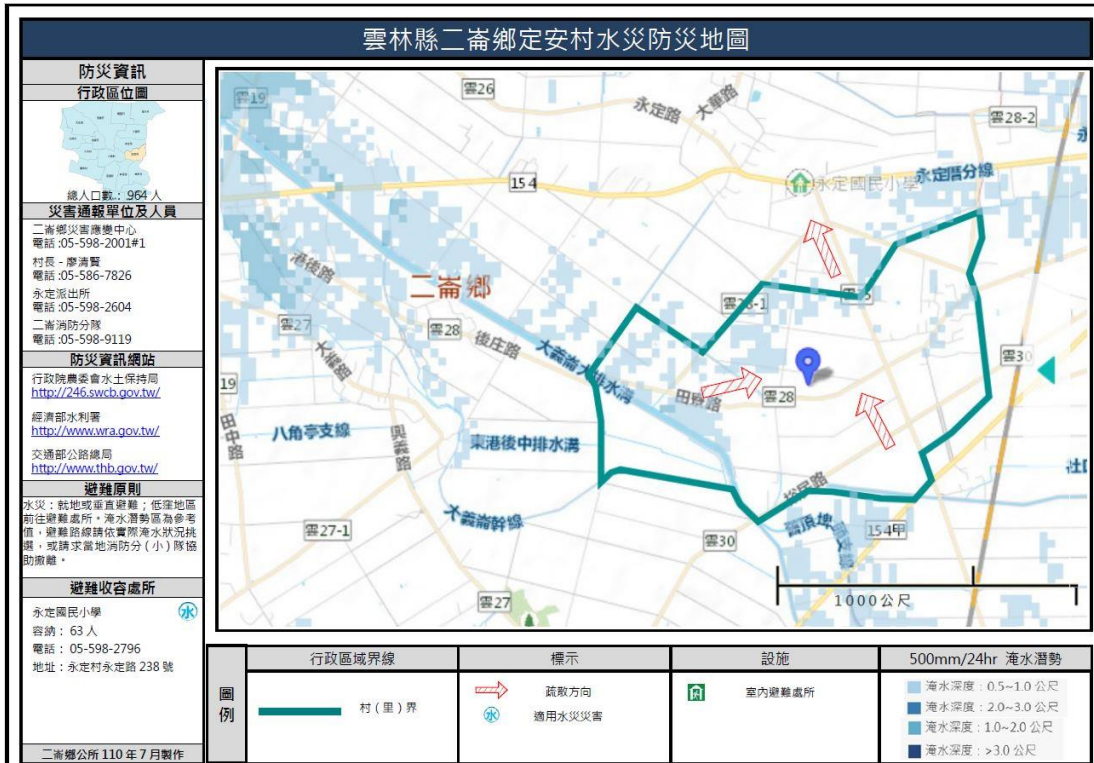
	執行內容					
	指揮官	丁學忠	鎮長	05-6332865		虎尾鎮
	副指揮官	周瑛坤	主任秘書	05-6320469		虎尾鎮
	計畫組長	吳學賢	民政課長	05-6362557		虎尾鎮
	搶修組長	張晉彰	工務課長	05-6362514		虎尾鎮

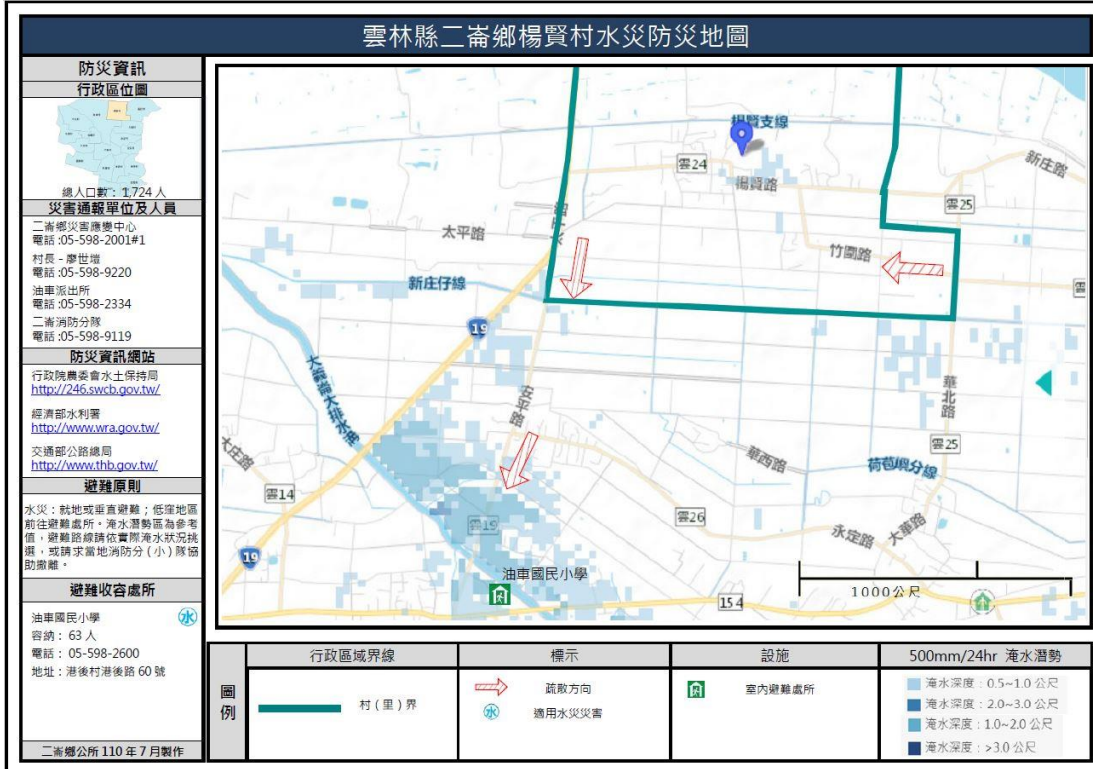
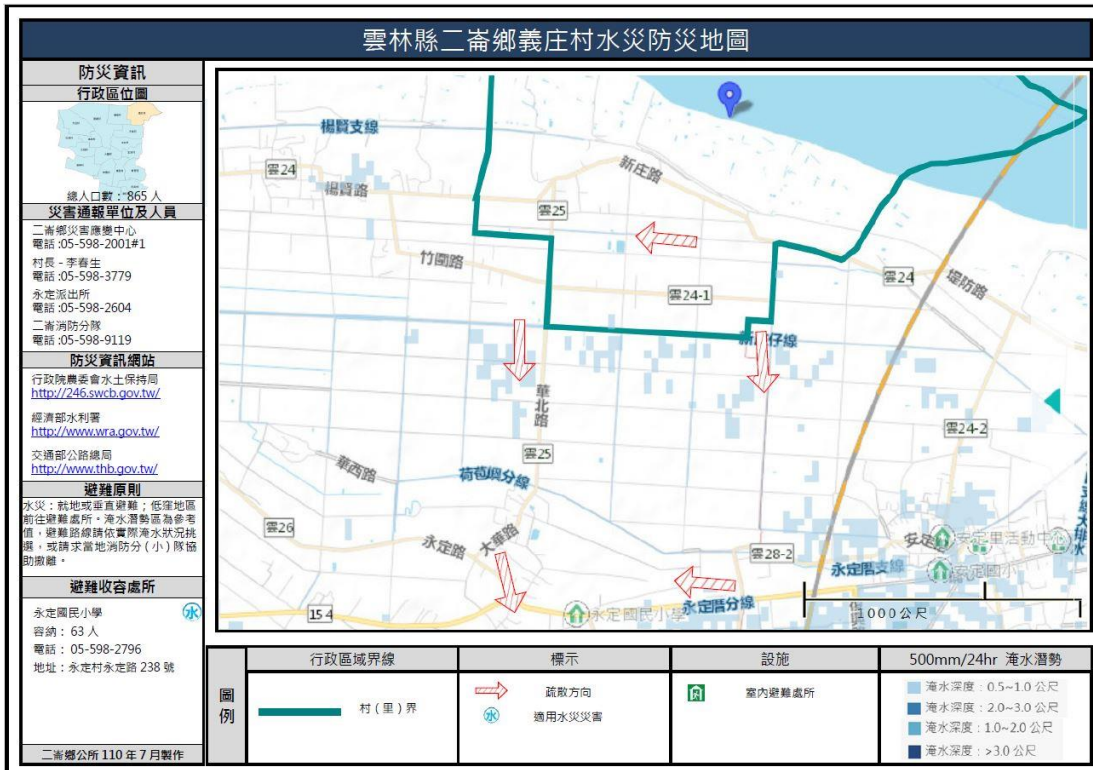
附錄 7、全縣各鄉鎮市水災疏散避難圖

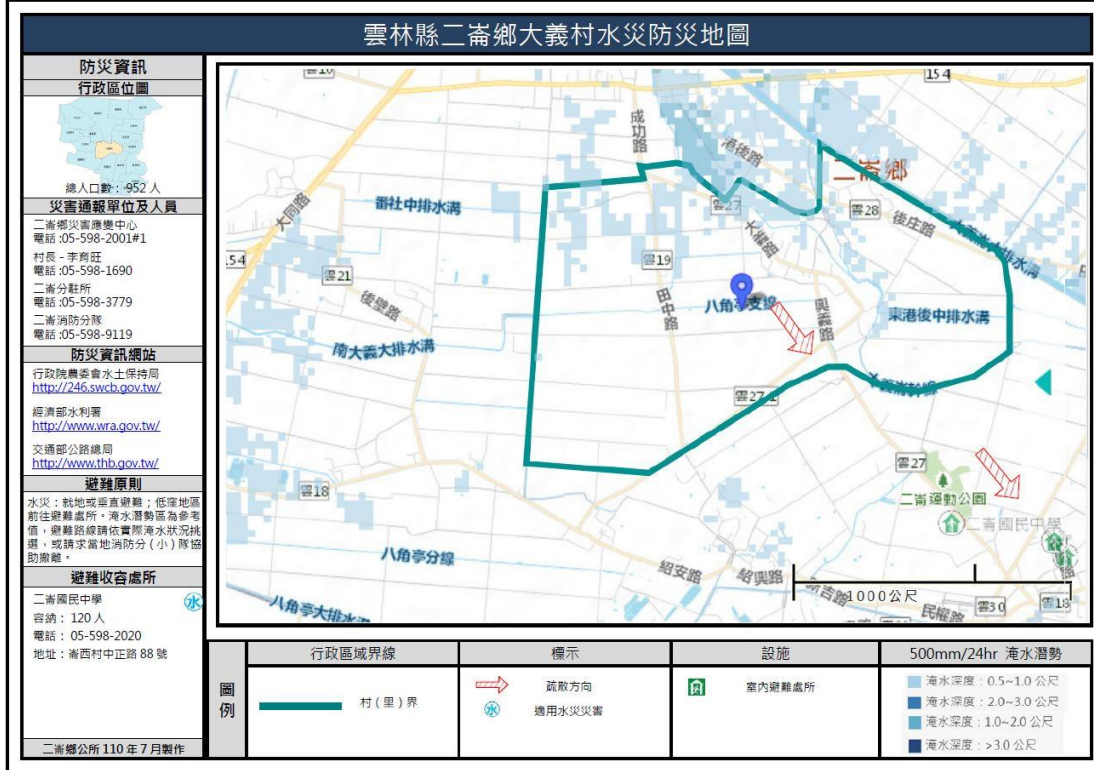
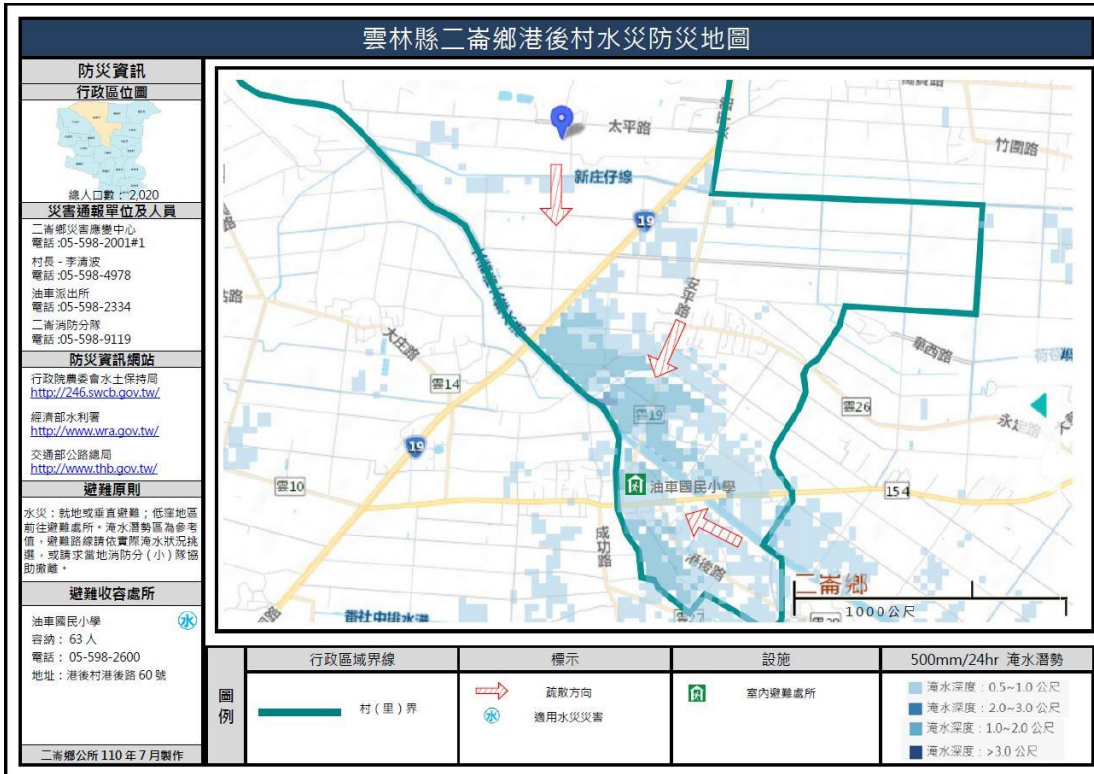
二崙鄉

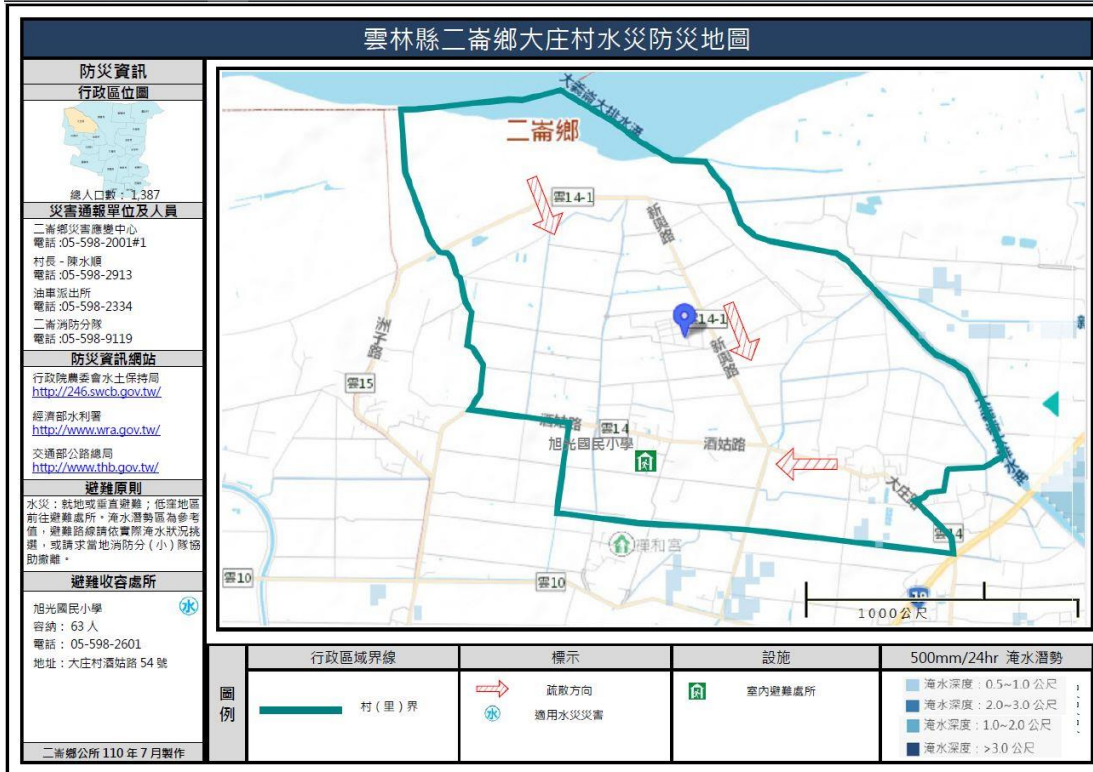
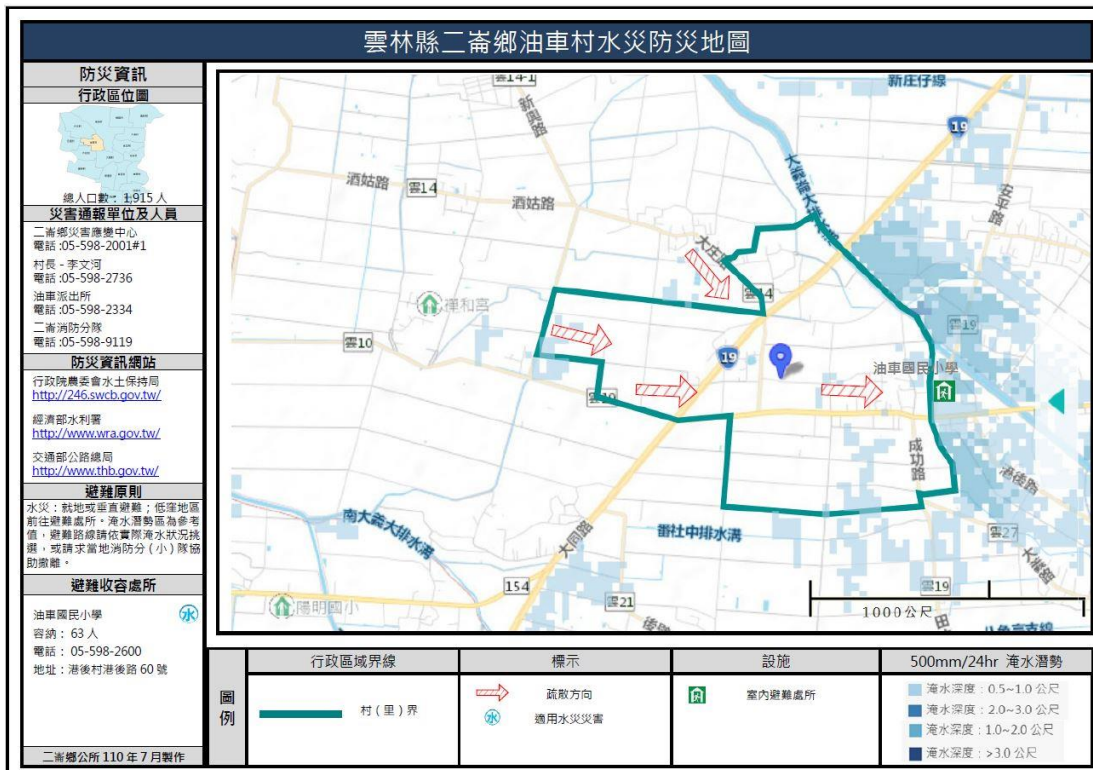


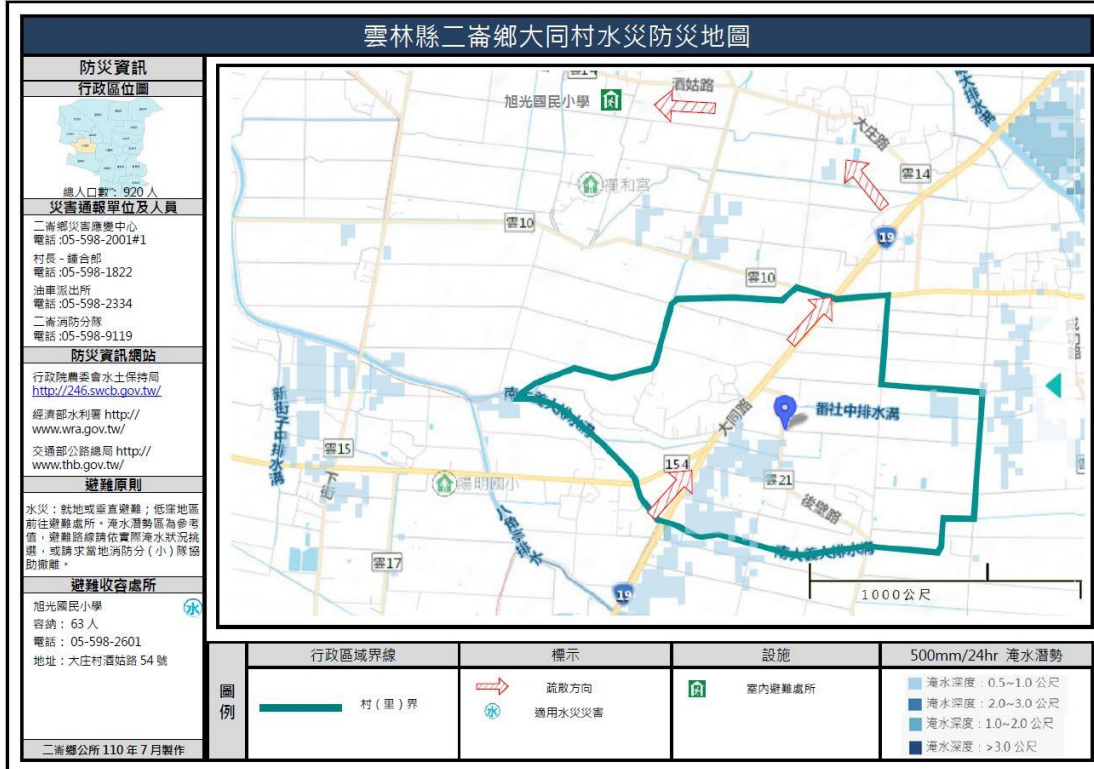


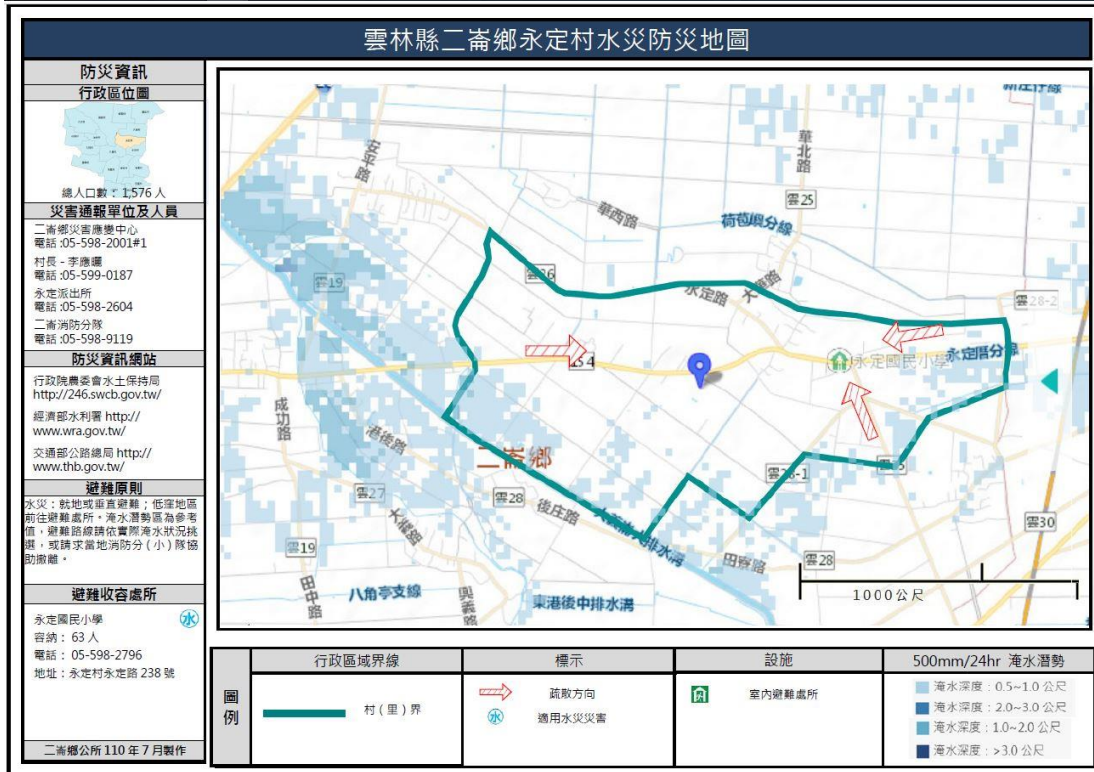


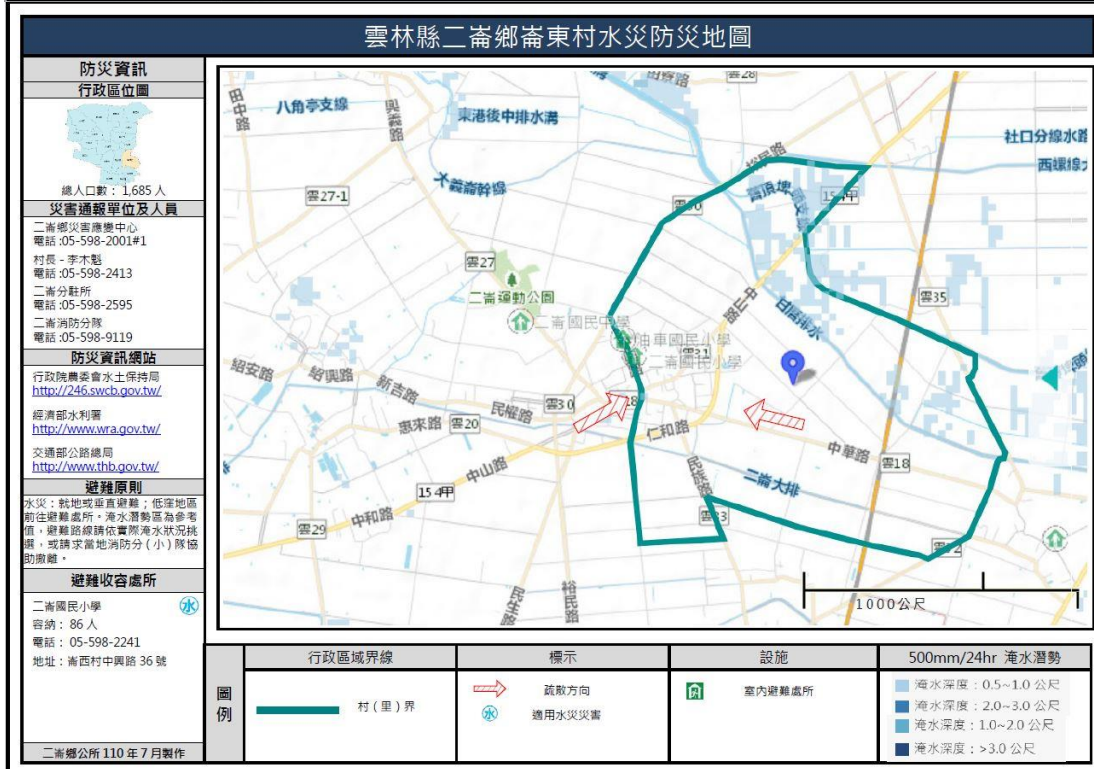
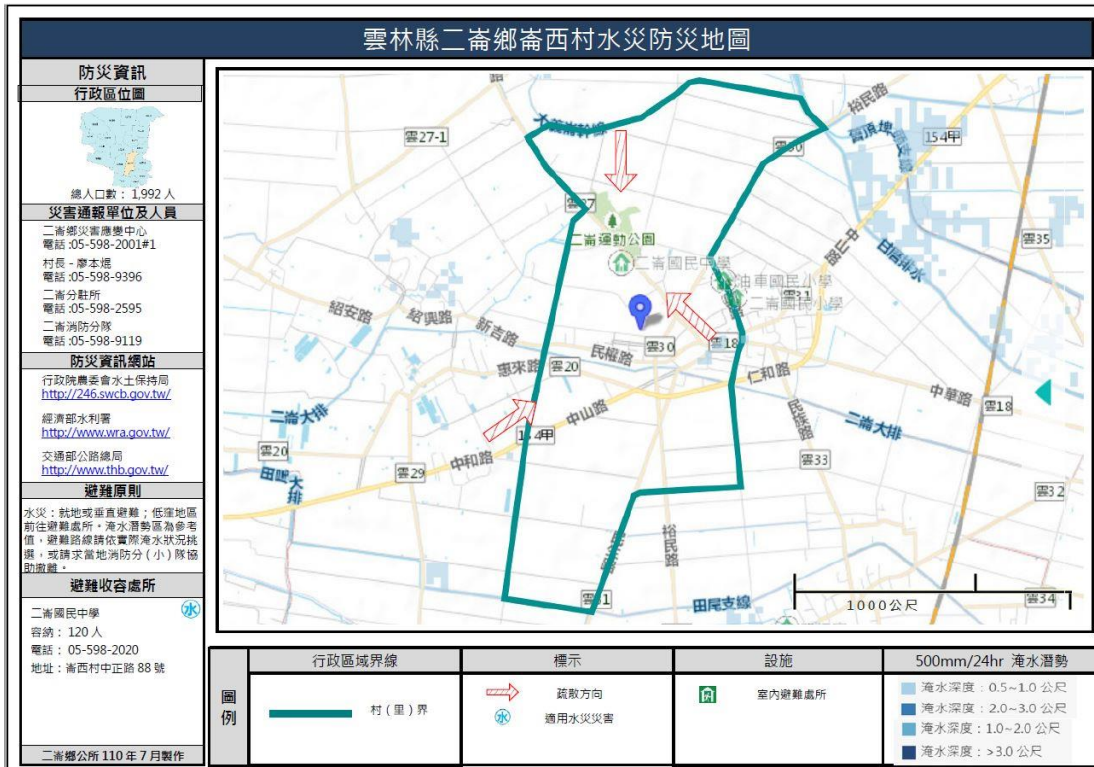




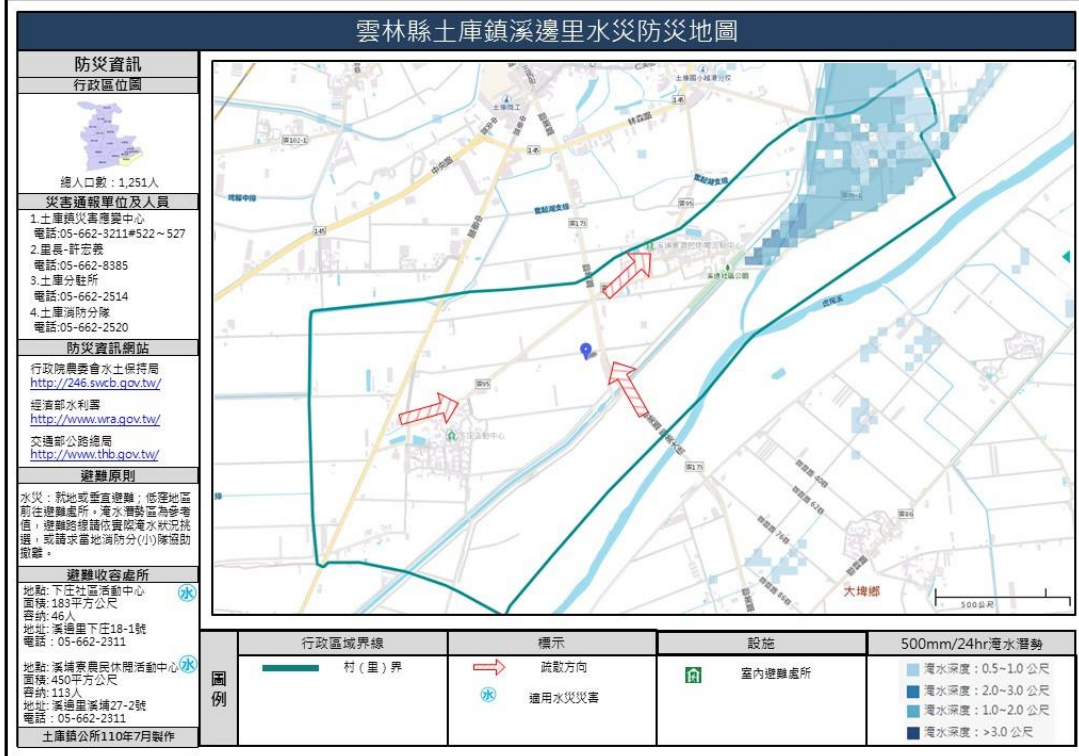
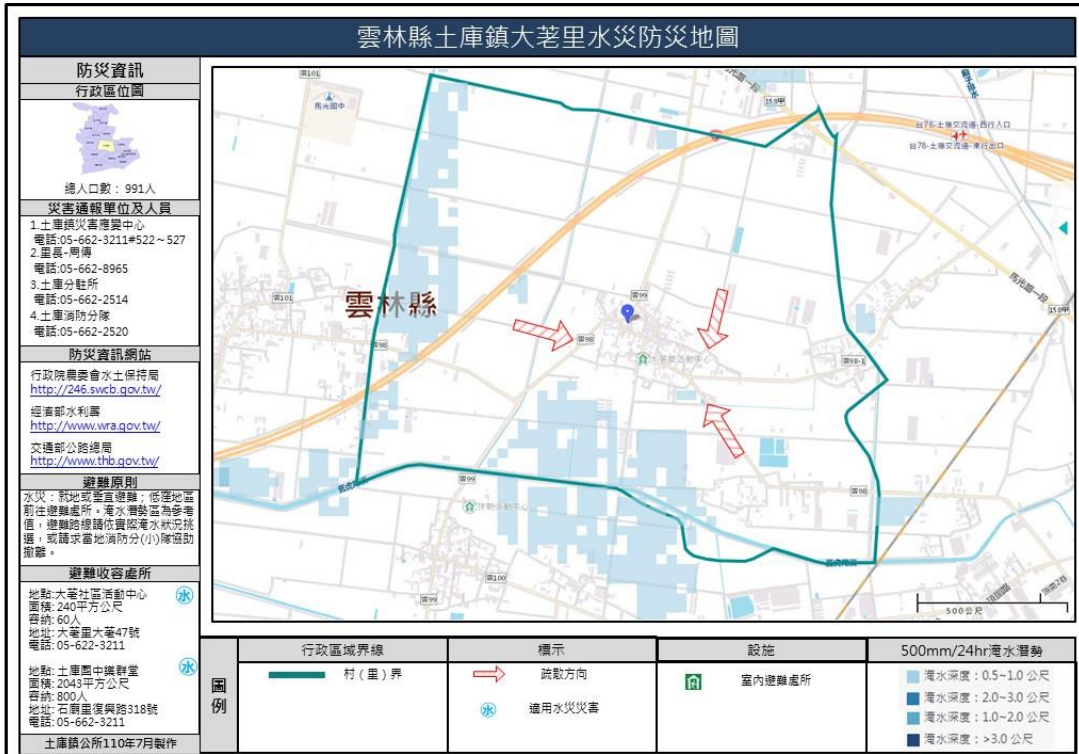


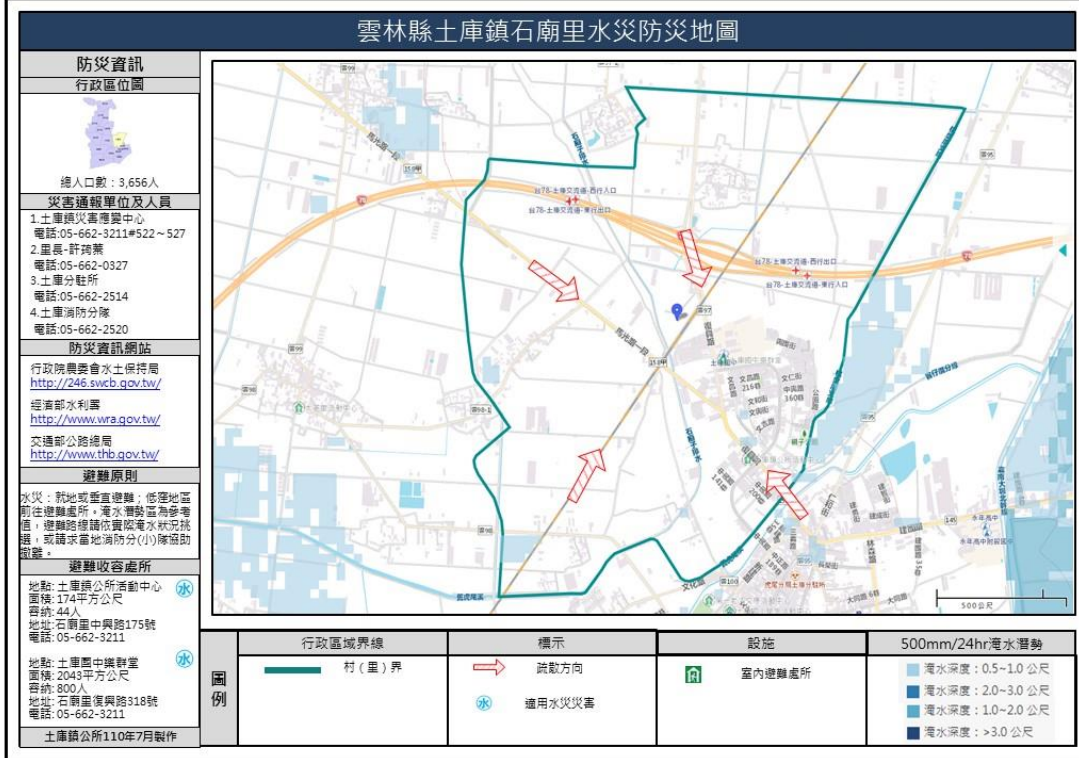


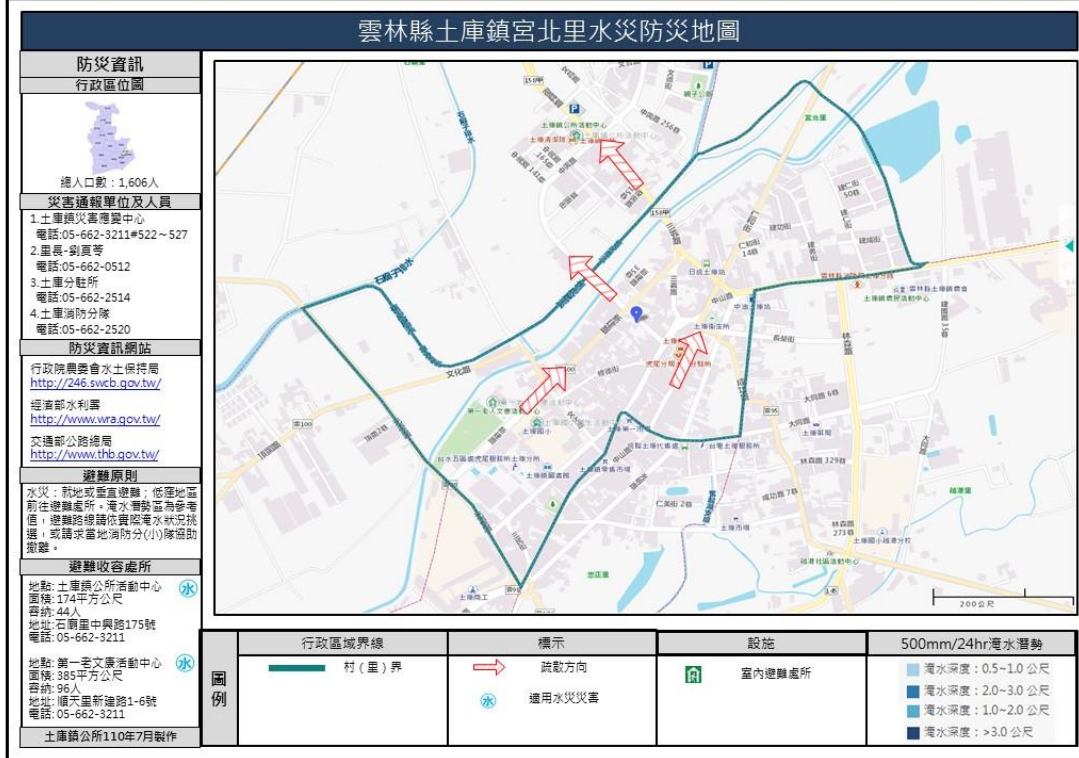
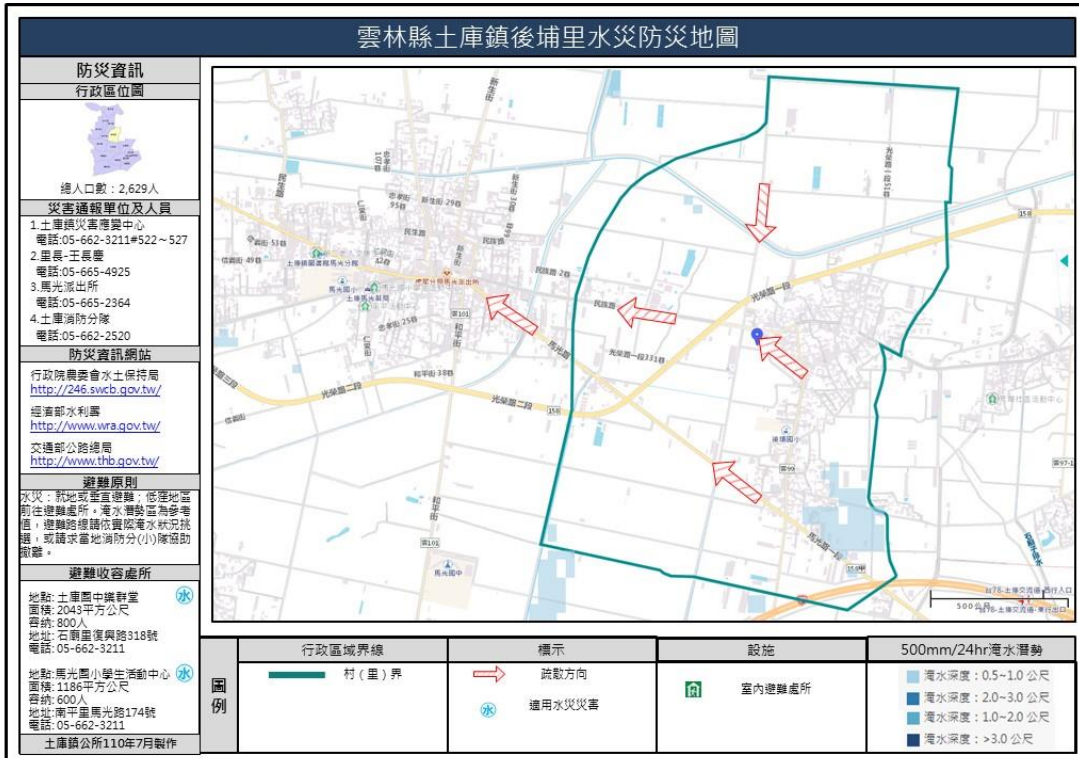


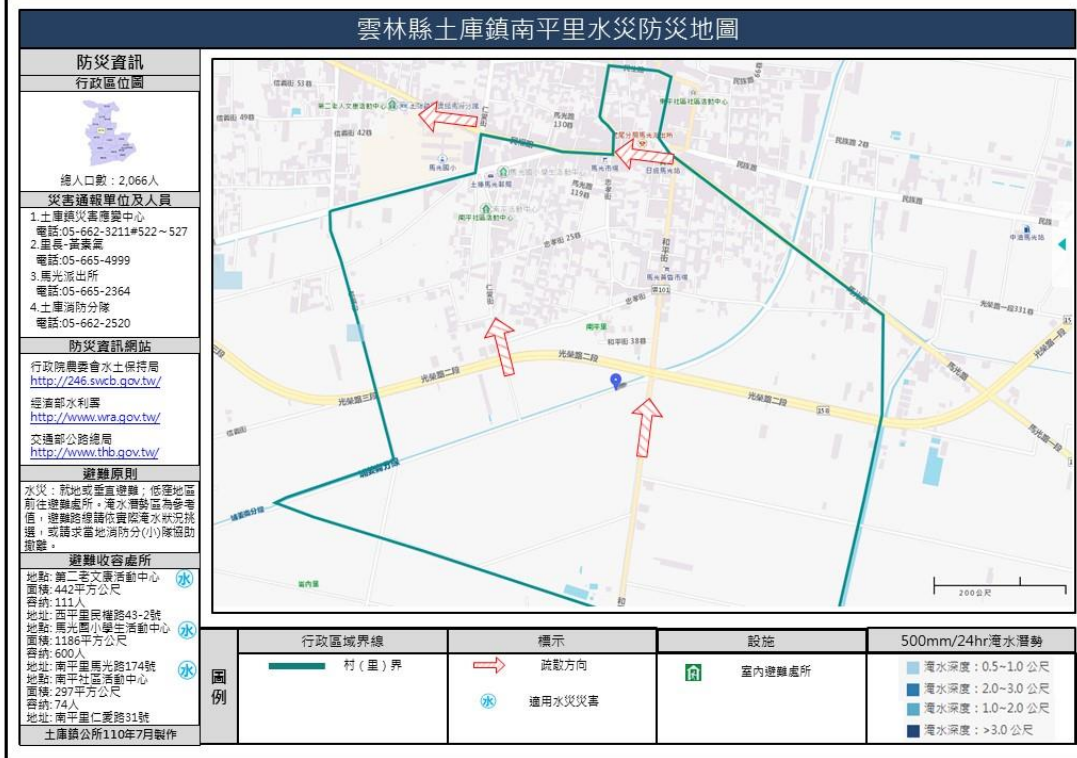


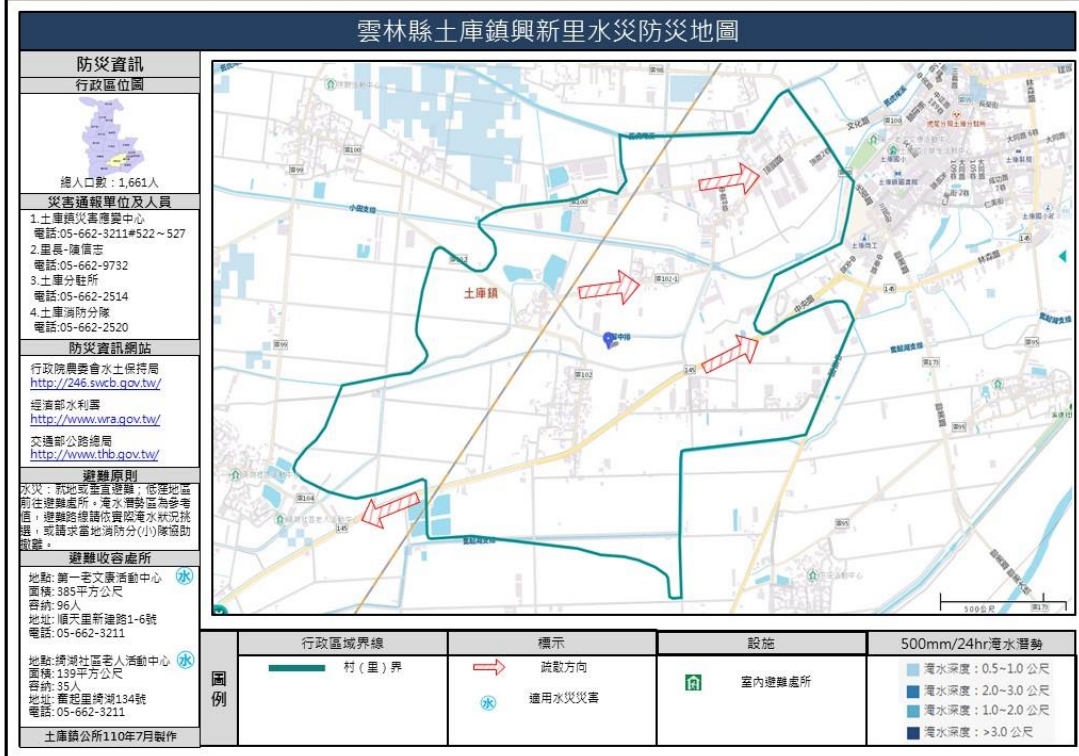
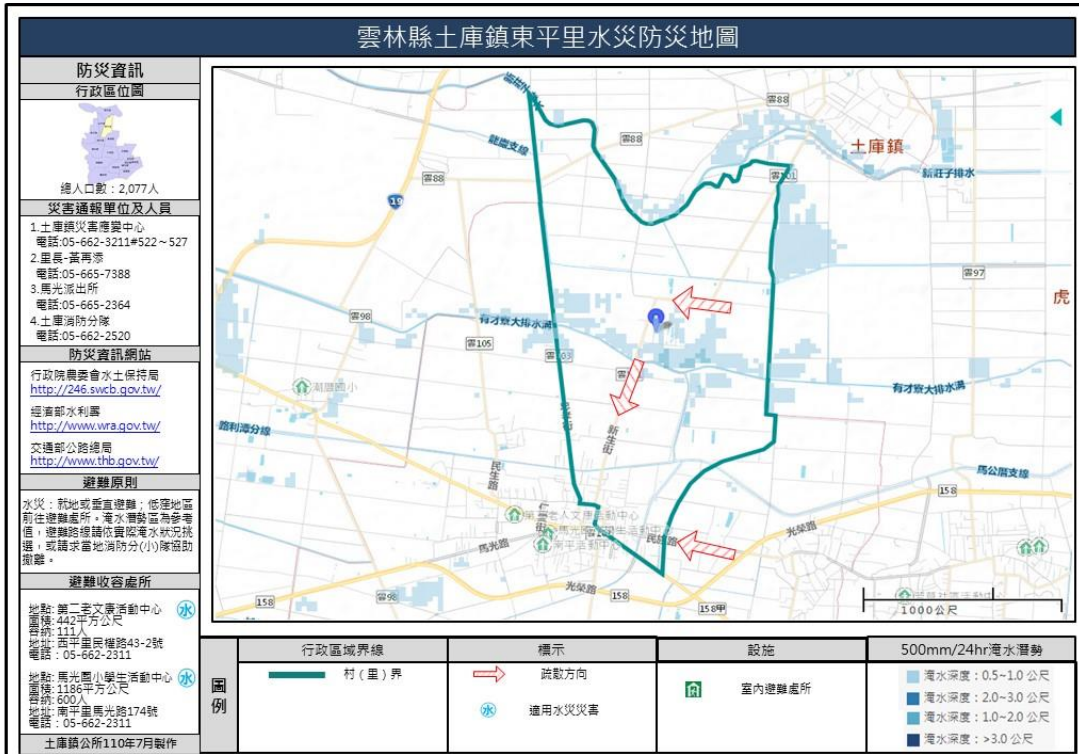
土庫鎮

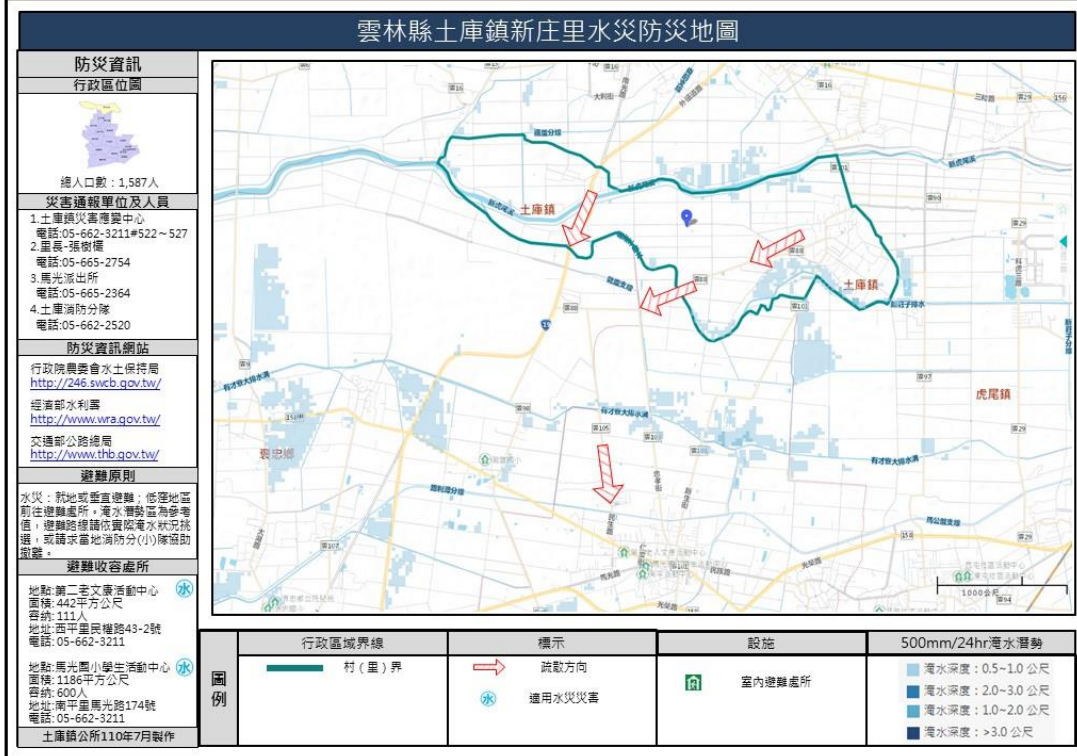
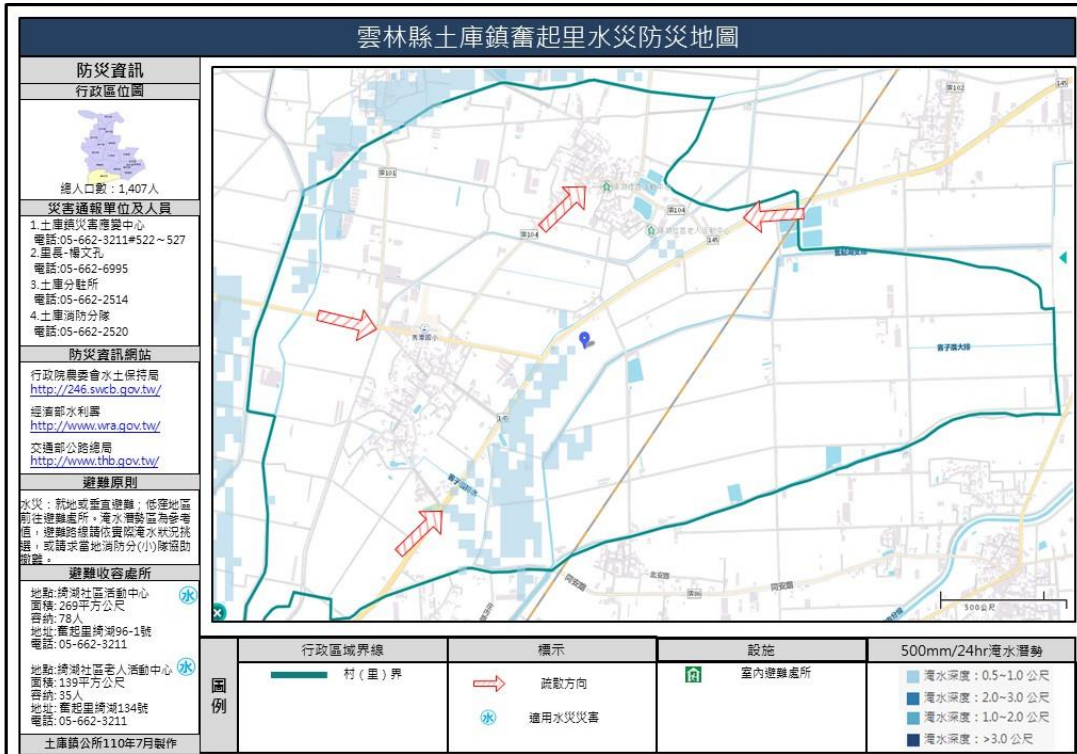


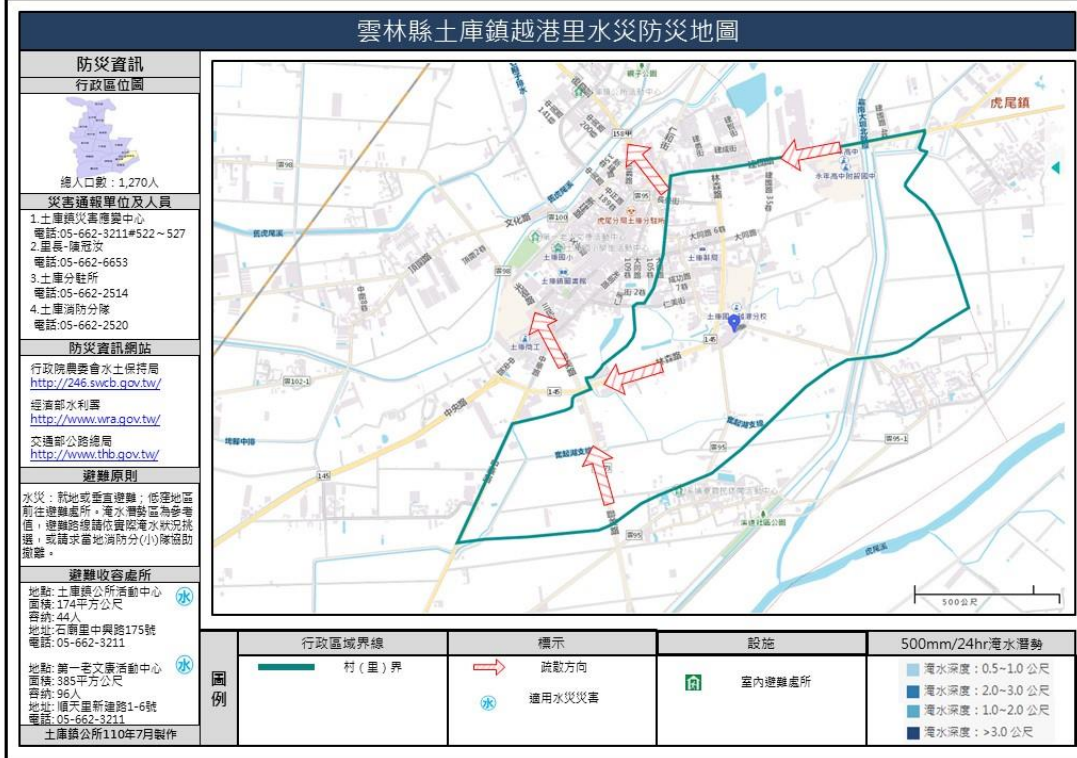


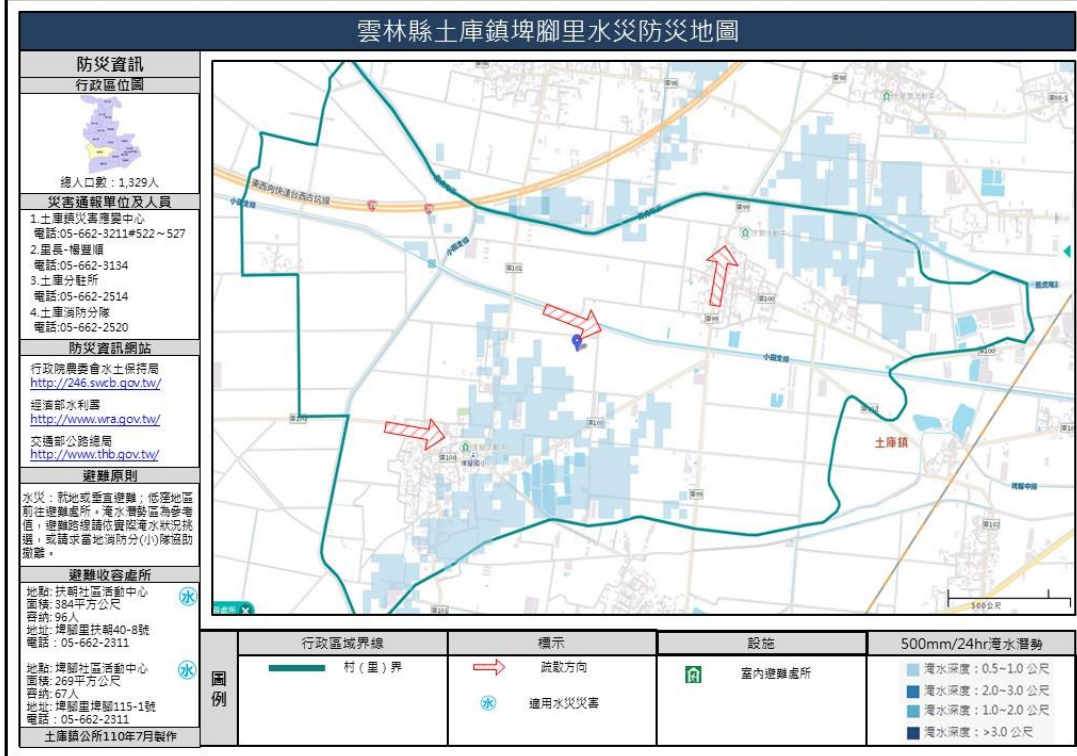
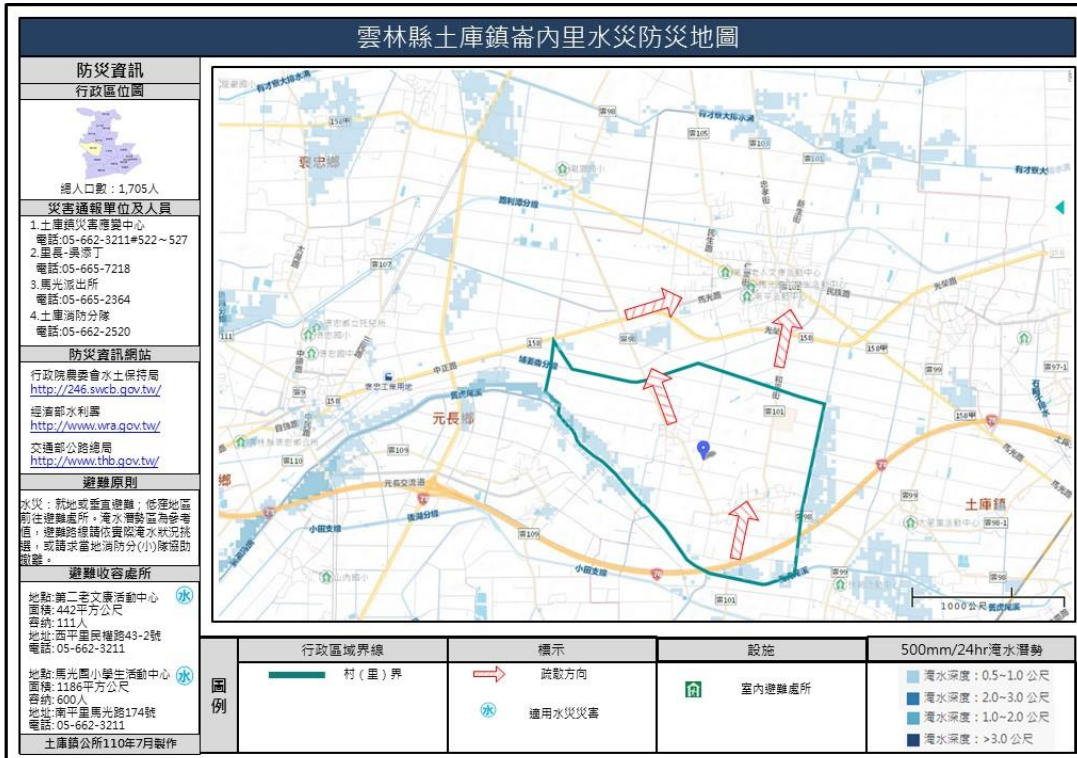


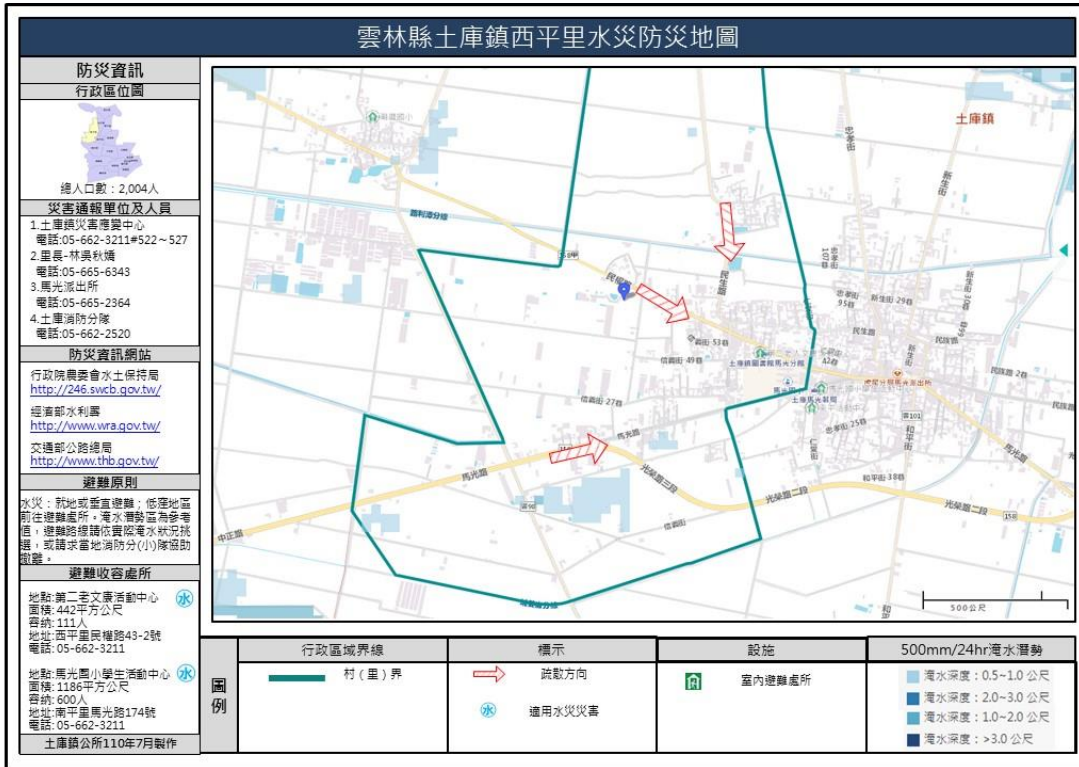








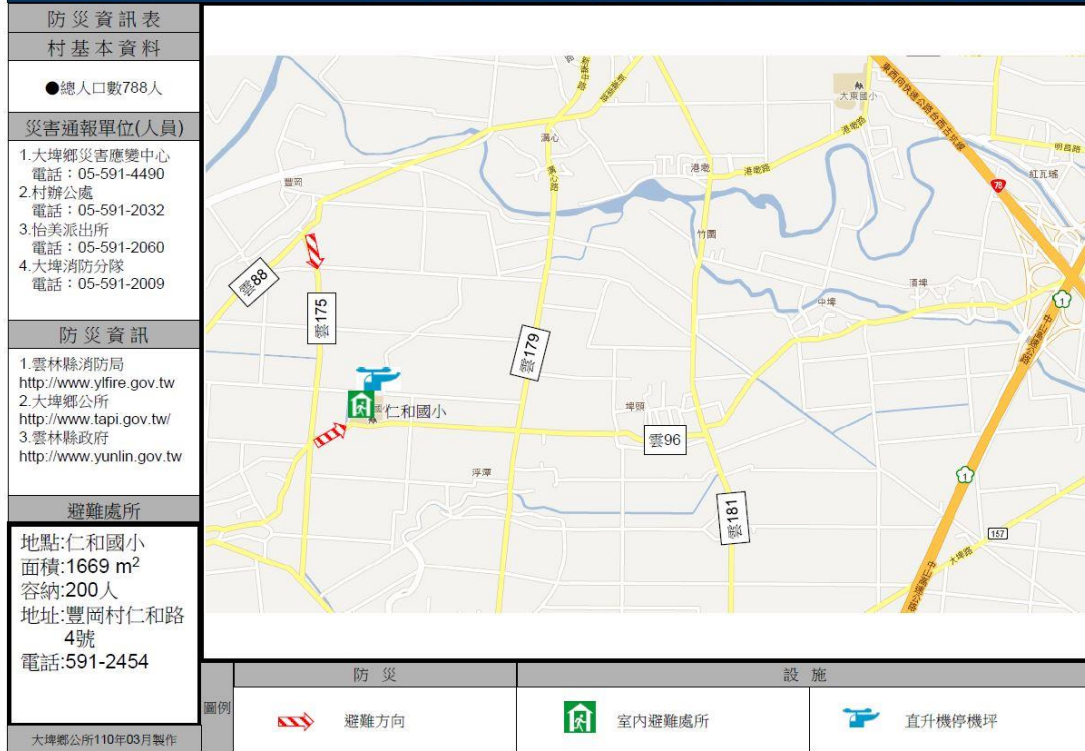




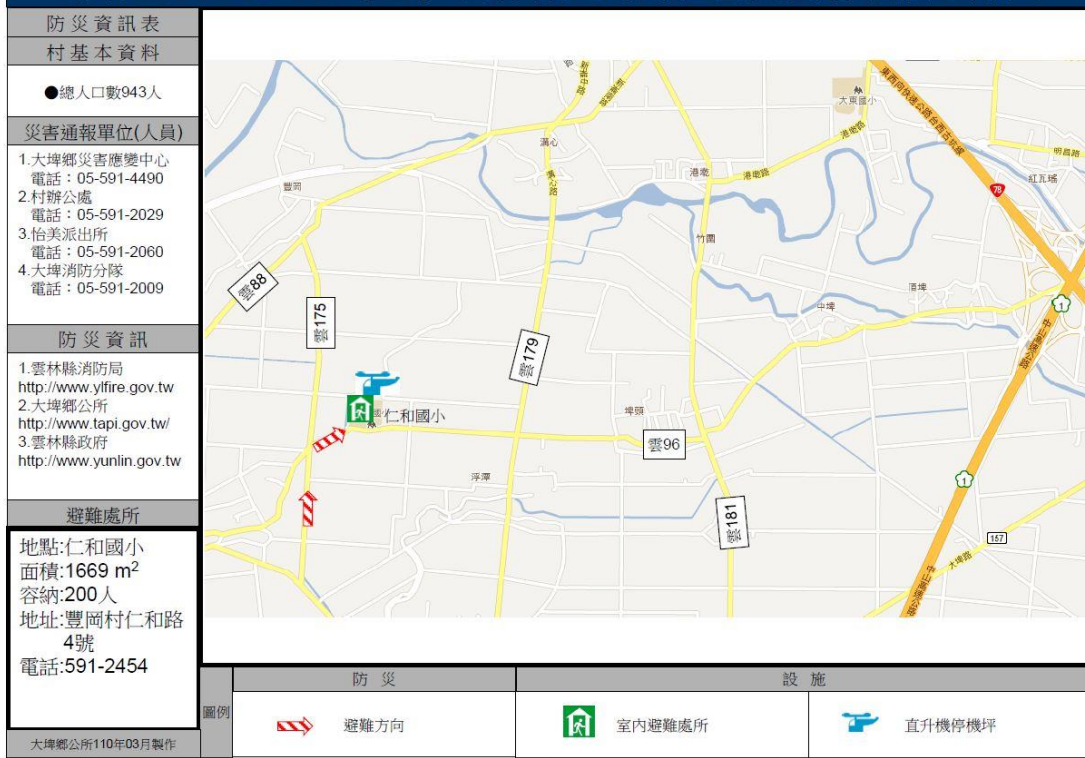
大埤鄉



編號1000908-010 (1/1) 雲林縣大埤鄉豐岡村簡易疏散避難圖



編號1000908-009 (1/1) 雲林縣大埤鄉吉田村簡易疏散避難圖



編號1000908-008(1/1) 雲林縣大埤鄉三結村簡易疏散避難圖

防災資訊表
村基本資料
●總人口數1,523人
災害通報單位(人員)
1.大埤鄉災害應變中心 電話：05-591-4490
2.村辦公處 電話：05-591-6857
3.大埤派出所 電話：05-591-2040
4.大埤消防分隊 電話：05-591-2009
防災資訊
1.雲林縣消防局 http://www.ylfire.gov.tw
2.大埤鄉公所 http://www.tapi.gov.tw/
3.雲林縣政府 http://www.yunlin.gov.tw
避難處所
地點:仁和國小 面積:1669 m ² 容納:200人 地址:豐岡村仁和路4號 電話:591-2454
大埤鄉公所110年03月製作



編號1000908-011(1/1) 雲林縣大埤鄉聯美村簡易疏散避難圖

防災資訊表
村基本資料
●總人口數1,440人
災害通報單位(人員)
1.大埤鄉災害應變中心 電話：05-591-4490
2.村辦公處 電話：05-591-4788
3.大埤派出所 電話：05-591-2040
4.大埤消防分隊 電話：05-591-2009
防災資訊
1.雲林縣消防局 http://www.ylfire.gov.tw
2.大埤鄉公所 http://www.tapi.gov.tw/
3.雲林縣政府 http://www.yunlin.gov.tw
避難處所
地點:聯美國小 面積:505 m ² 容納:150人 地址:聯美村聯豐路99號 電話:591-2224
大埤鄉公所110年03月製作



編號1000908-003(1/1) 雲林縣大埤鄉大德村簡易疏散避難圖

防災資訊表
村基本資料
●總人口數1,307人
災害通報單位(人員)
1.大埤鄉災害應變中心 電話：05-591-4490
2.村辦公處 電話：05-591-2039
3.怡美派出所 電話：05-591-2060
4.大埤消防分隊 電話：05-591-2009
防災資訊
1.雲林縣消防局 http://www.ylfire.gov.tw
2.大埤鄉公所 http://www.tapi.gov.tw/
3.雲林縣政府 http://www.yunlin.gov.tw
避難處所
地點:舊庄國小 面積: m ² 容納:200人 地址:怡然村怡然路 92號 電話:591-2094
圖例
大埤鄉公所110年03月製作



防災	設施
避難方向	室內避難處所
	直升機停機坪
	警察機關

編號1000908-013(1/1) 雲林縣大埤鄉北鎮村簡易疏散避難圖

防災資訊表
村基本資料
●總人口數871人
災害通報單位(人員)
1.大埤鄉災害應變中心 電話：05-591-4490
2.村辦公處 電話：05-591-2037
3.怡美派出所 電話：05-591-2060
4.大埤消防分隊 電話：05-591-2009
防災資訊
1.雲林縣消防局 http://www.ylfire.gov.tw
2.大埤鄉公所 http://www.tapi.gov.tw/
3.雲林縣政府 http://www.yunlin.gov.tw
避難處所
地點:舊庄國小 面積: m ² 容納:200人 地址:怡然村怡然路 92號 電話:591-2094
圖例
大埤鄉公所110年03月製作



防災	設施
避難方向	室內避難處所
	集結點
	直升機停機坪
	警察機關

編號1000908-012(1/1) 雲林縣大埤鄉怡然村簡易疏散避難圖

防災資訊表
村基本資料
●總人口數942人
災害通報單位(人員)
1.大埤鄉災害應變中心 電話：05-591-4490
2.村辦公處 電話：05-591-0588
3.怡美派出所 電話：05-591-2060
4.大埤消防分隊 電話：05-591-2009
防災資訊
1.雲林縣消防局 http://www.yfire.gov.tw
2.大埤鄉公所 http://www.tapi.gov.tw/
3.雲林縣政府 http://www.yunlin.gov.tw
避難處所
地點:舊庄國小
面積: m2
容納:200人
地址:怡然村怡然路 92號
電話:591-2094
大埤鄉公所110年03月製作



防災	設施	
避難方向	室內避難處所	直升機停機坪
	集結點	警察機關

編號1000908-014(1/1) 雲林縣大埤鄉興安村簡易疏散避難圖

防災資訊表
村基本資料
●總人口數913人
災害通報單位(人員)
1.大埤鄉災害應變中心 電話：05-591-4490
2.村辦公處 電話：05-591-2035
3.怡美派出所 電話：05-591-2060
4.大埤消防分隊 電話：05-591-2009
防災資訊
1.雲林縣消防局 http://www.yfire.gov.tw
2.大埤鄉公所 http://www.tapi.gov.tw/
3.雲林縣政府 http://www.yunlin.gov.tw
避難處所
地點:舊庄國小
面積: m2
容納:200人
地址:怡然村怡然路 92號
電話:591-2094
大埤鄉公所110年03月製作

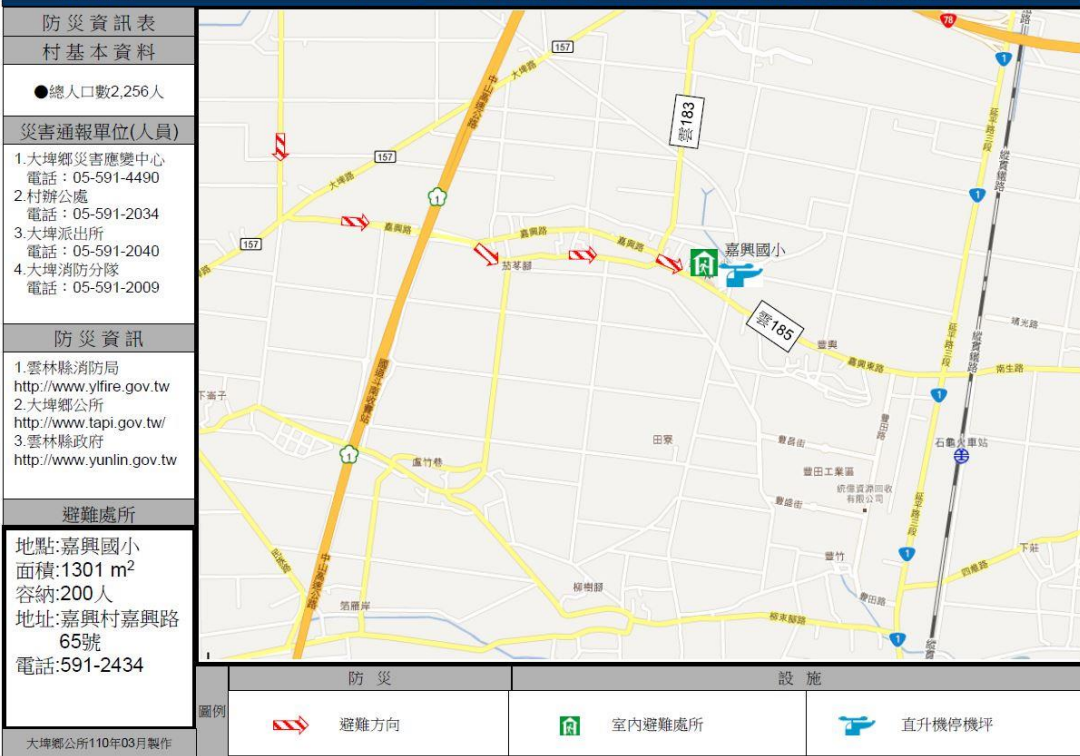


防災	設施	
避難方向	室內避難處所	直升機停機坪
	集結點	警察機關

編號1000908-015(1/1) 雲林縣大埤鄉西鎮村簡易疏散避難圖



編號1000908-006(1/1) 雲林縣大埤鄉嘉興村簡易疏散避難圖





編號1000908-004 (1/1) 雲林縣大埤鄉松竹村簡易疏散避難圖

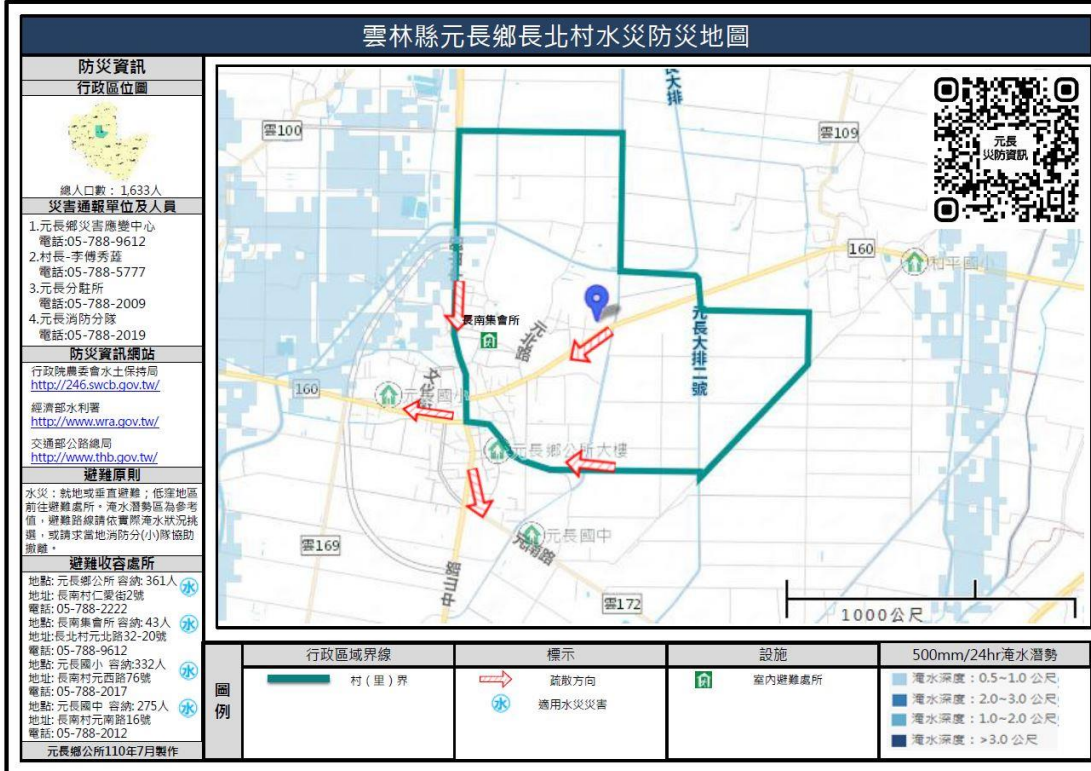
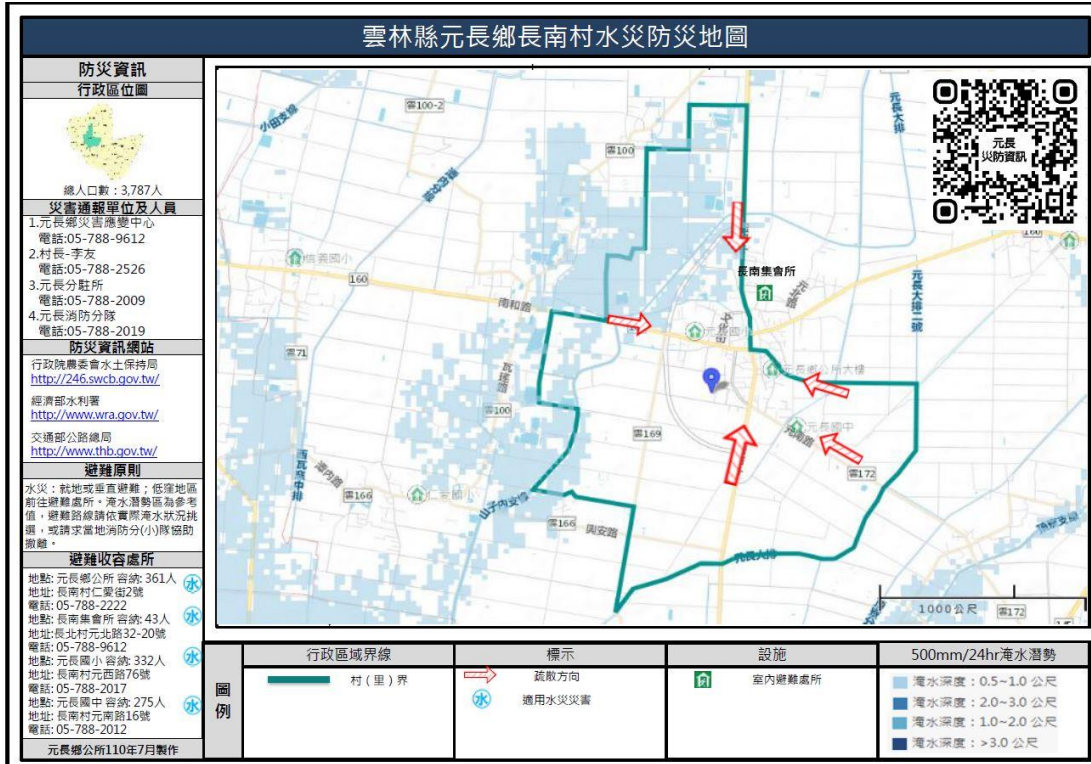
防災資訊表
村基本資料
●總人口數1,195人
災害通報單位(人員)
1.大埤鄉災害應變中心 電話：05-591-4490
2.村辦公處 電話：05-591-2294
3.大埤派出所 電話：05-591-2040
4.大埤消防分隊 電話：05-591-2009
防災資訊
1.雲林縣消防局 http://www.ylfire.gov.tw
2.大埤鄉公所 http://www.tapi.gov.tw/
3.雲林縣政府 http://www.yunlin.gov.tw
避難處所
地點:大埤國中 面積:1329 m ² 容納:300人 地址:南和村民權路 23號 電話:591-2051

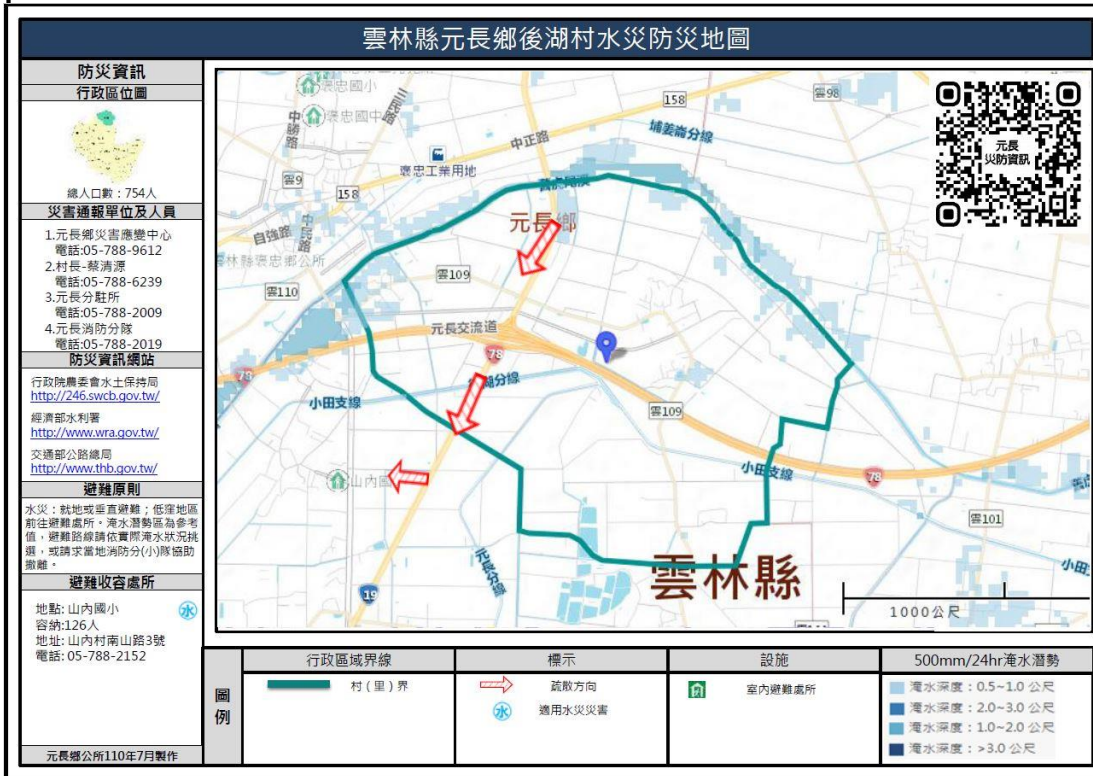
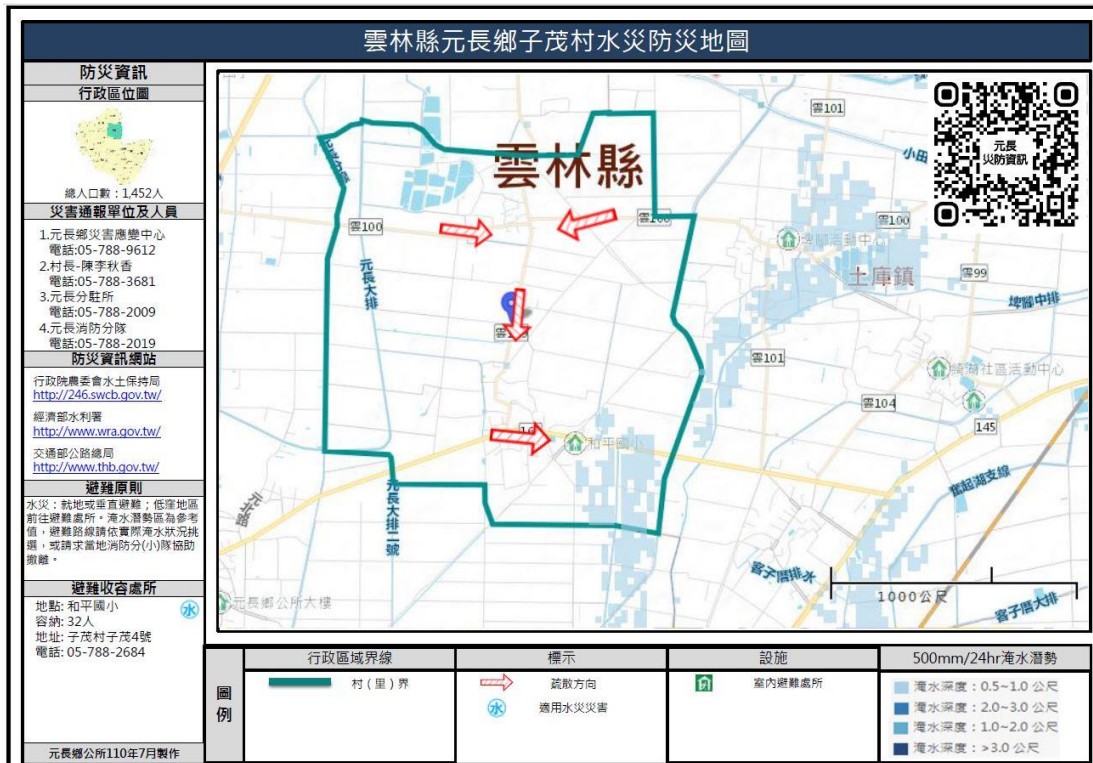


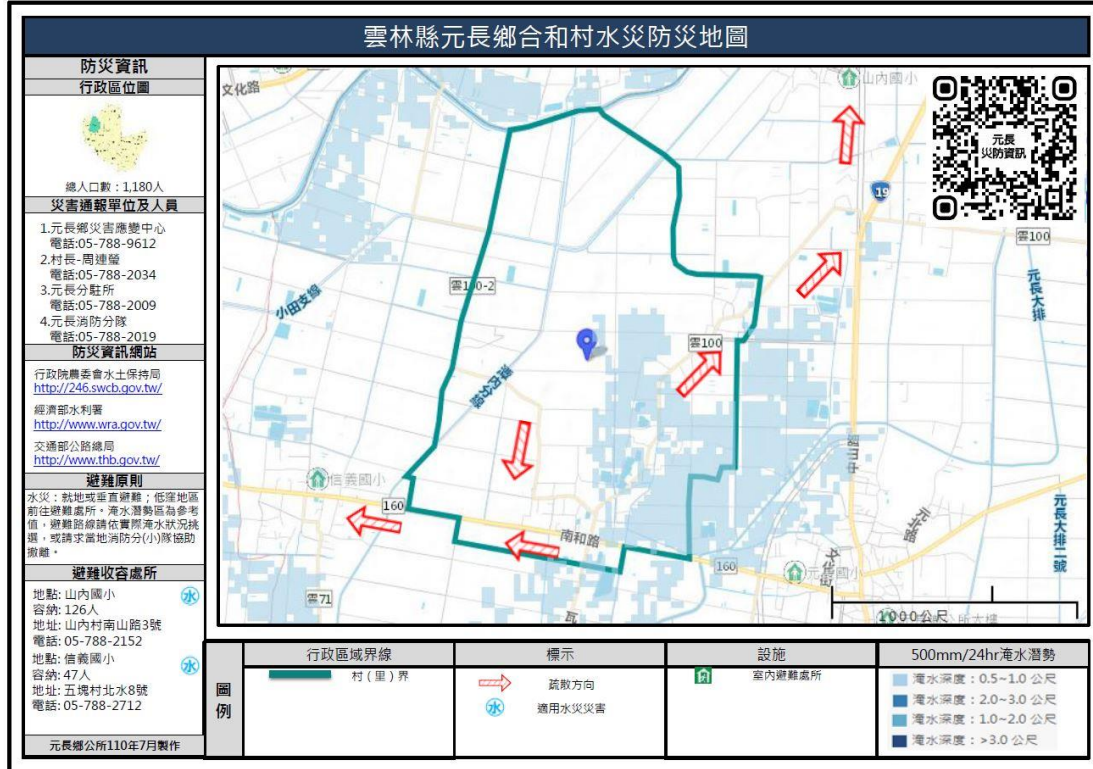
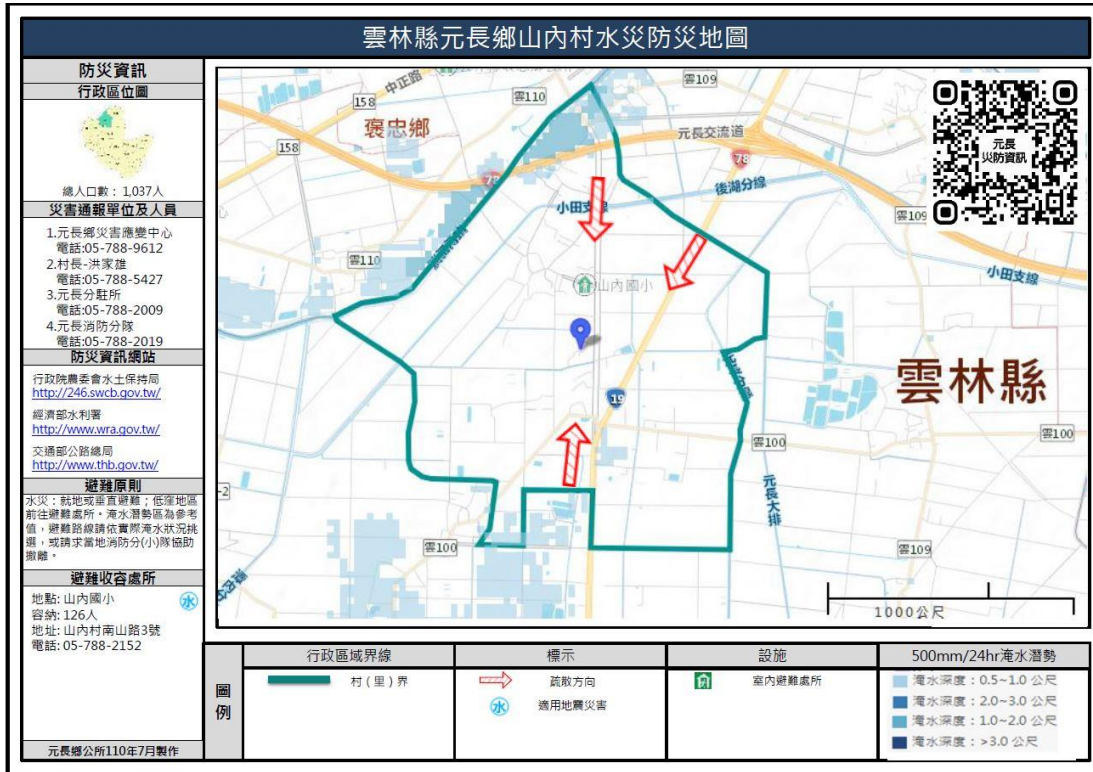
圖例	防災	設施
	避難方向	室內避難處所
		災害應變中心
		直升機停機坪
		警察機關
		消防機關
		醫院

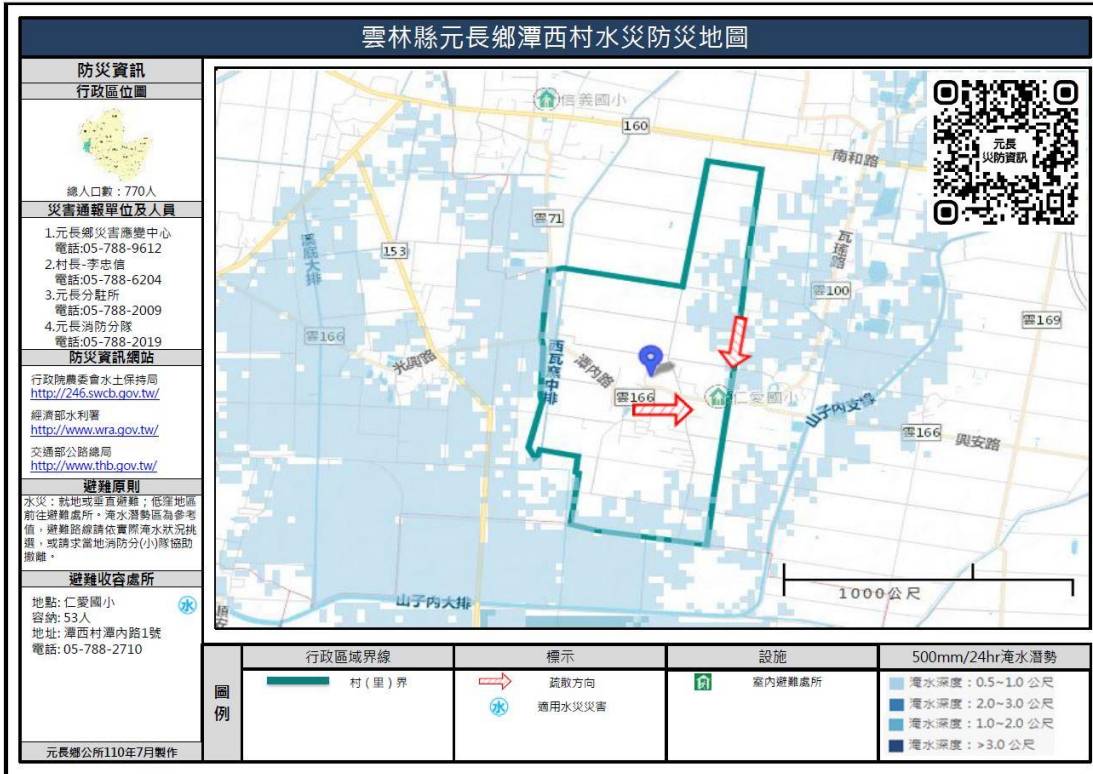
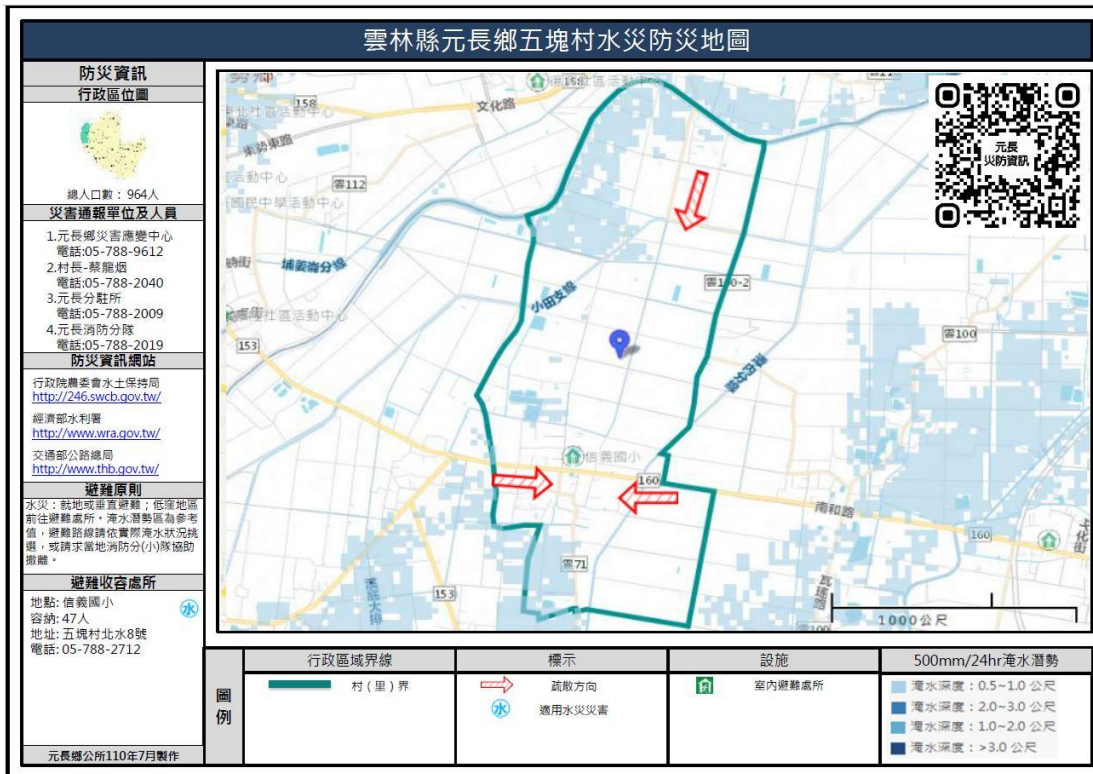
大埤鄉公所110年03月製作

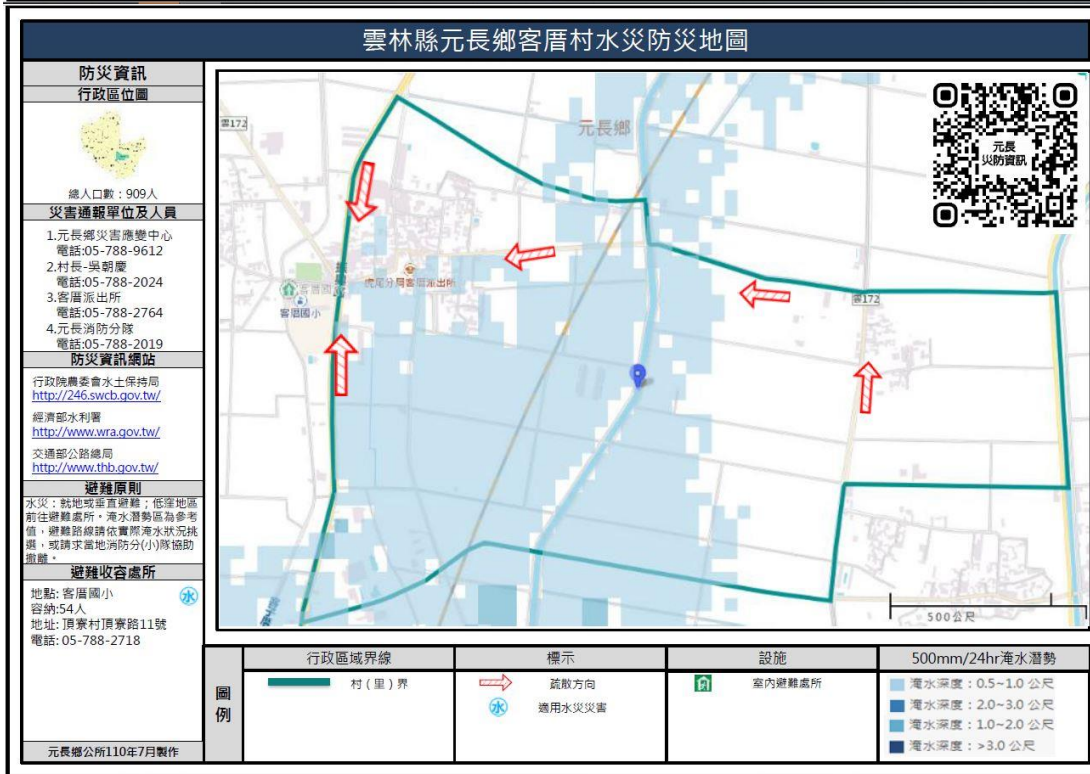
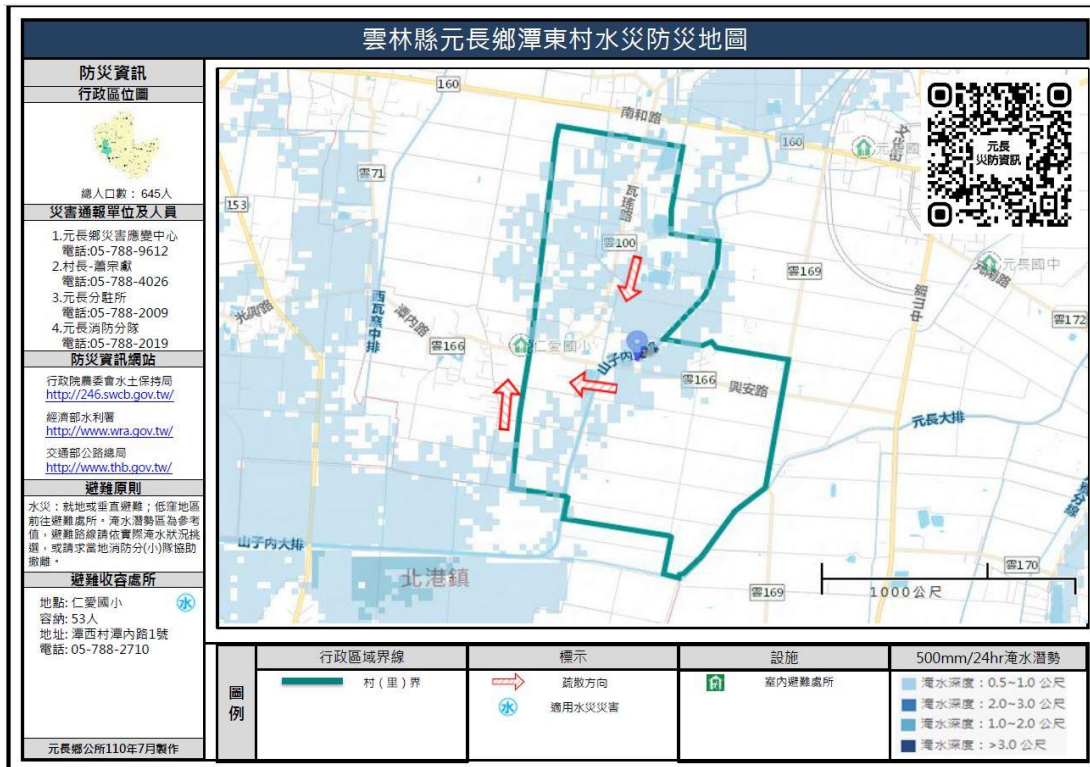
元長鄉

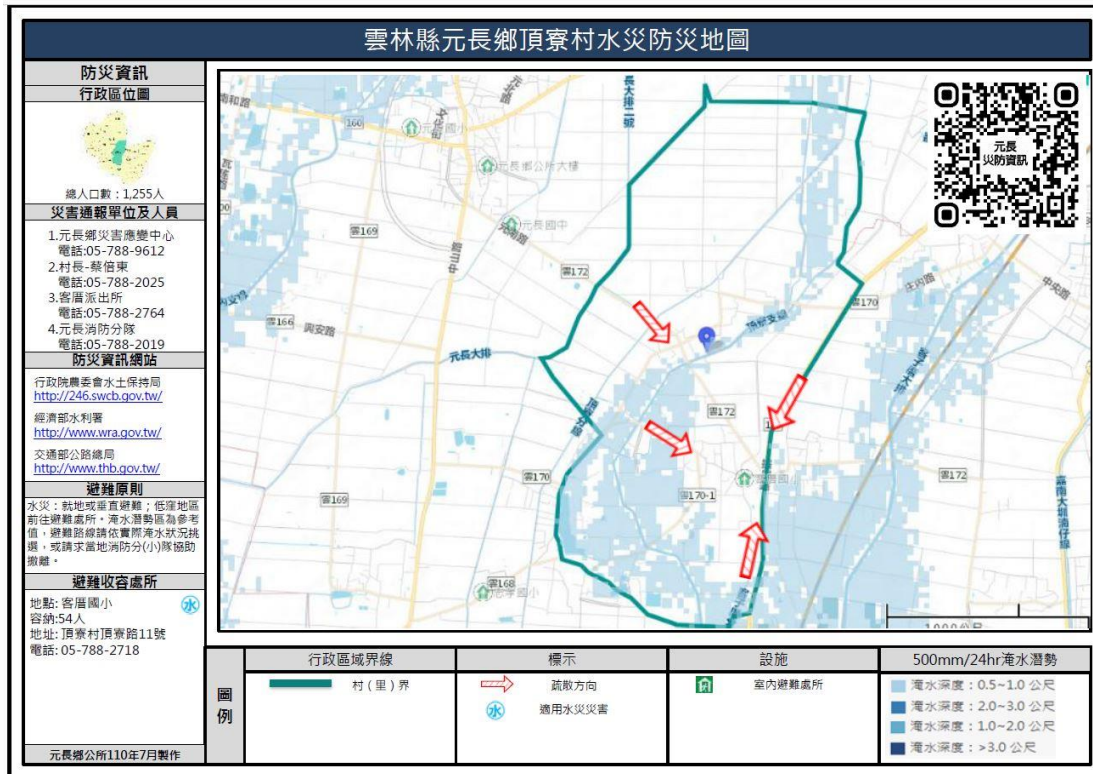
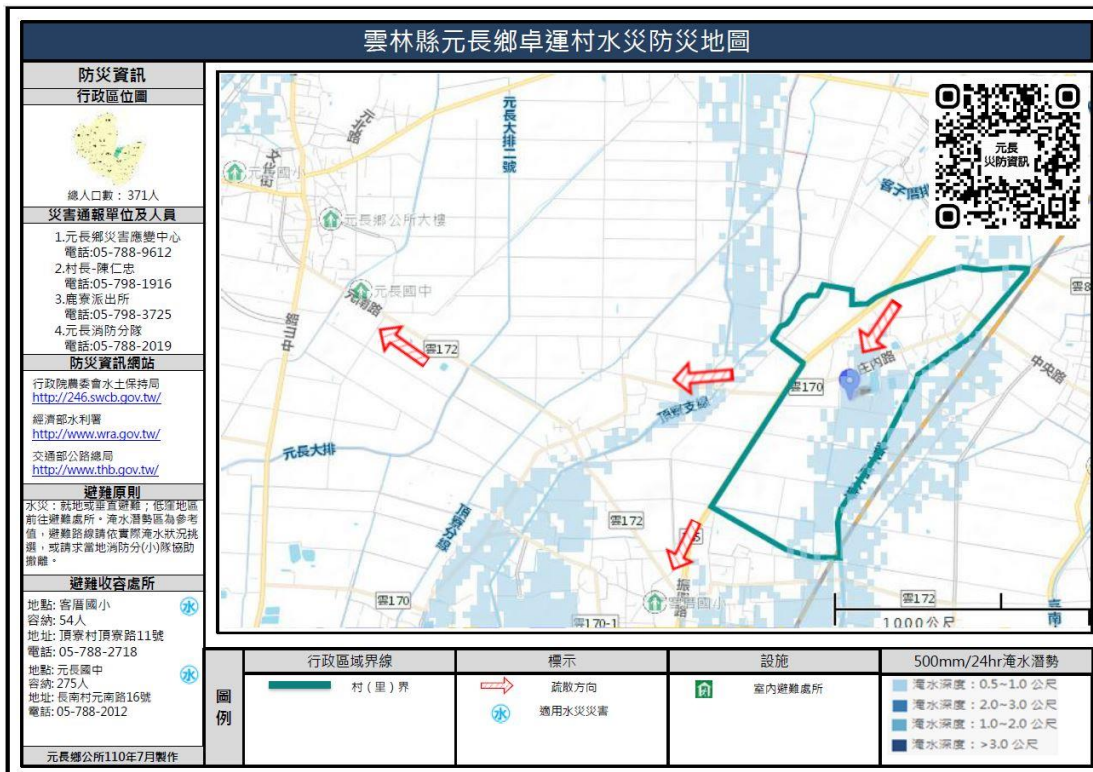


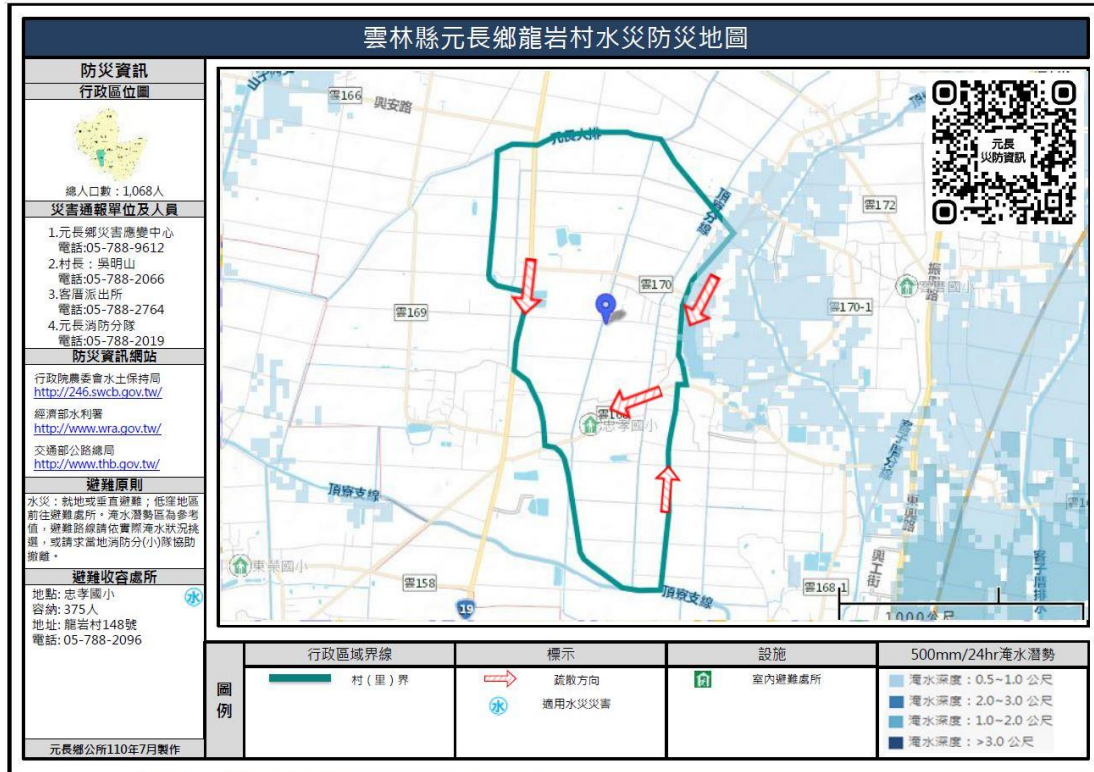
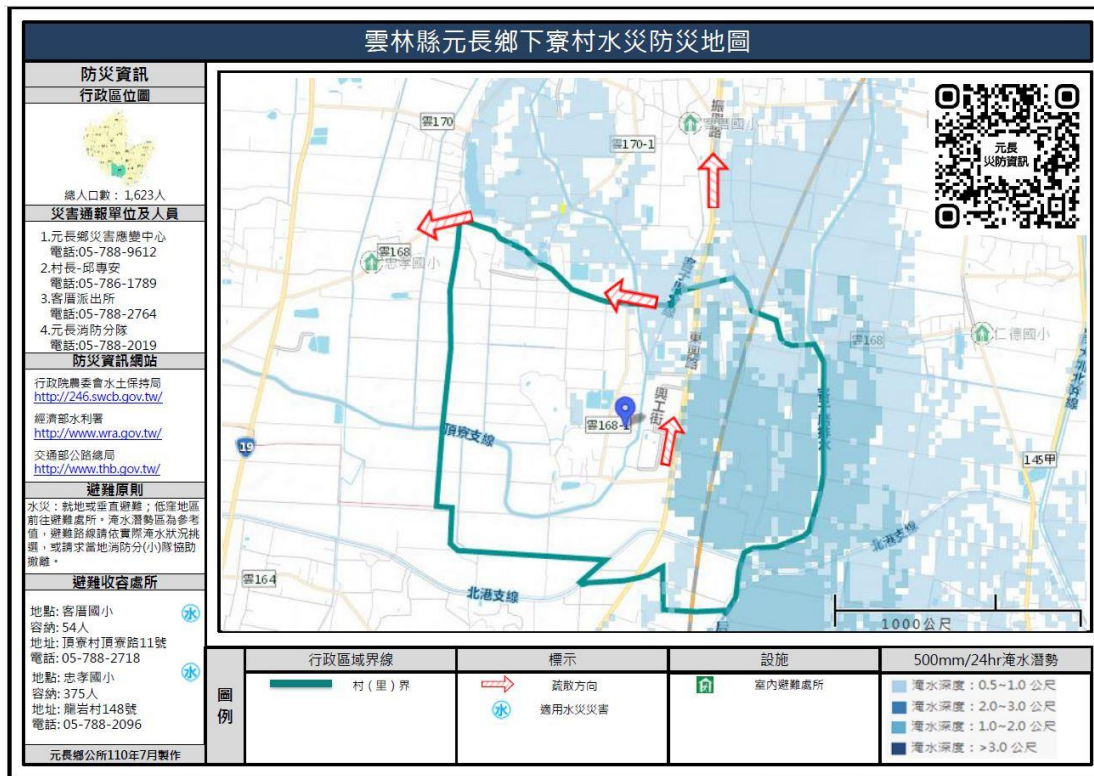


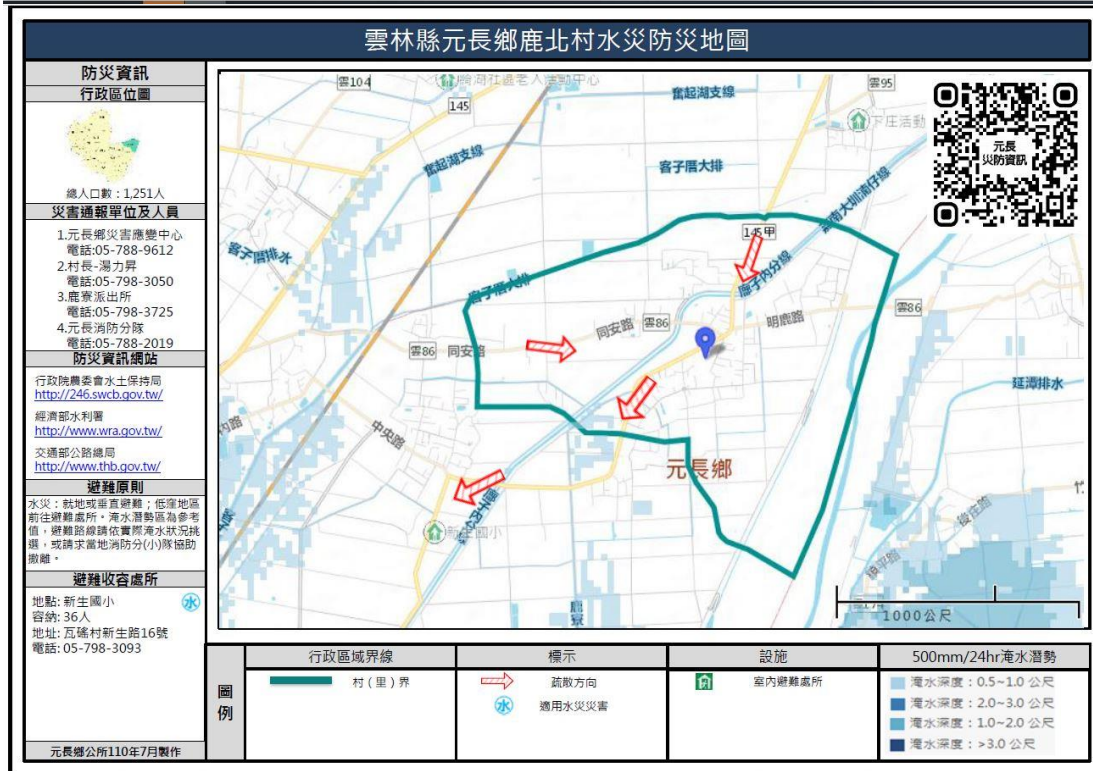
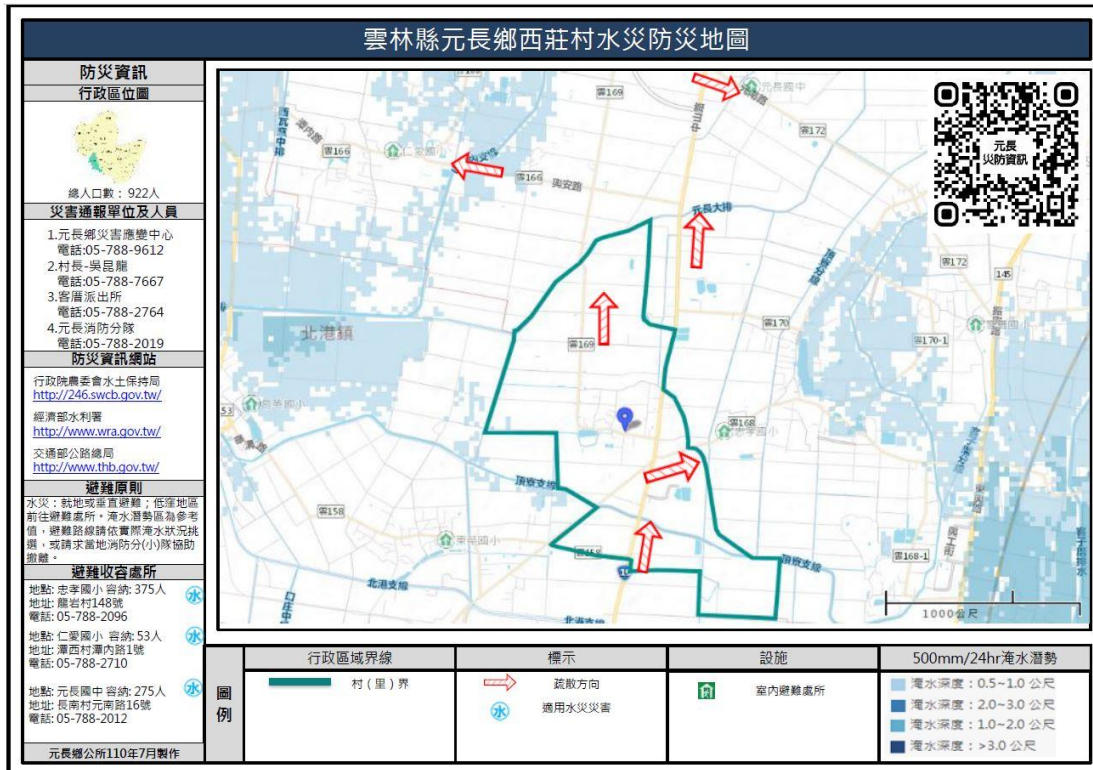


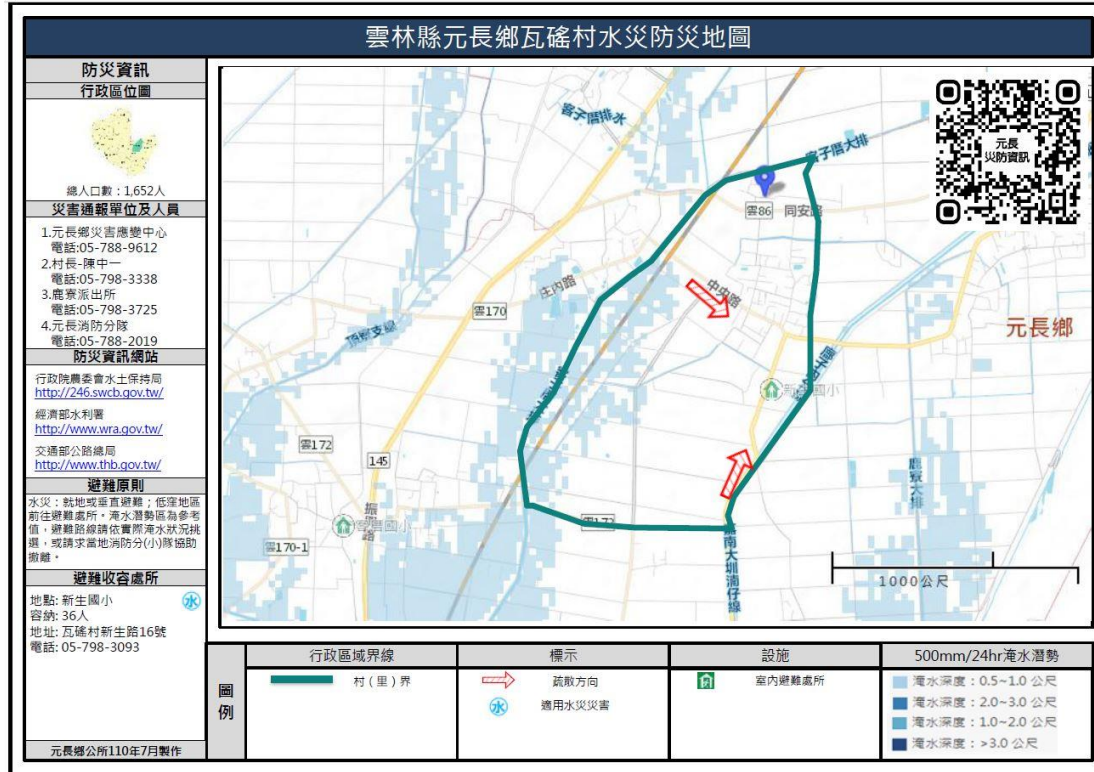
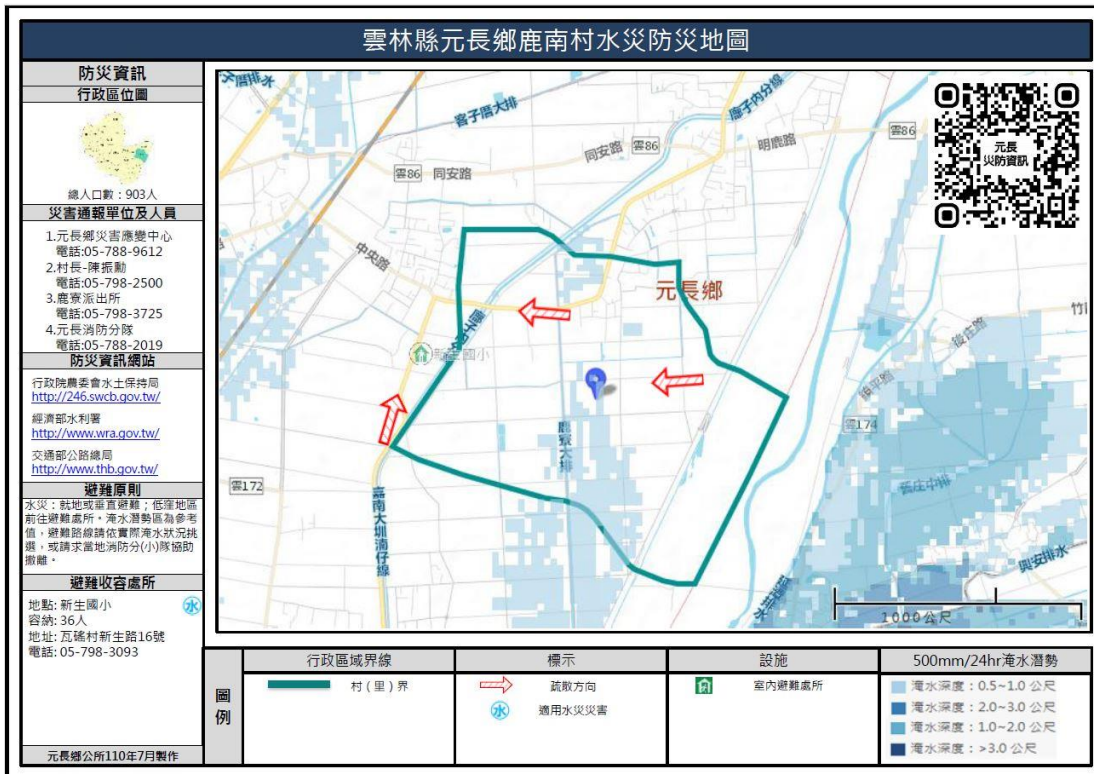


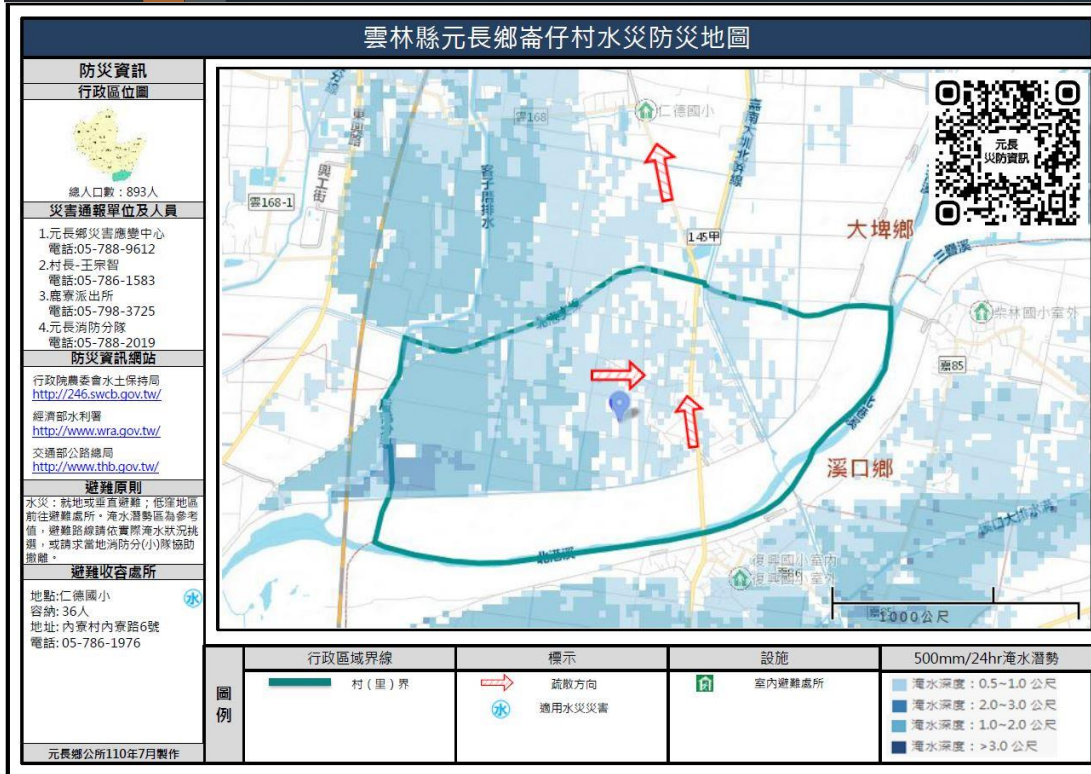
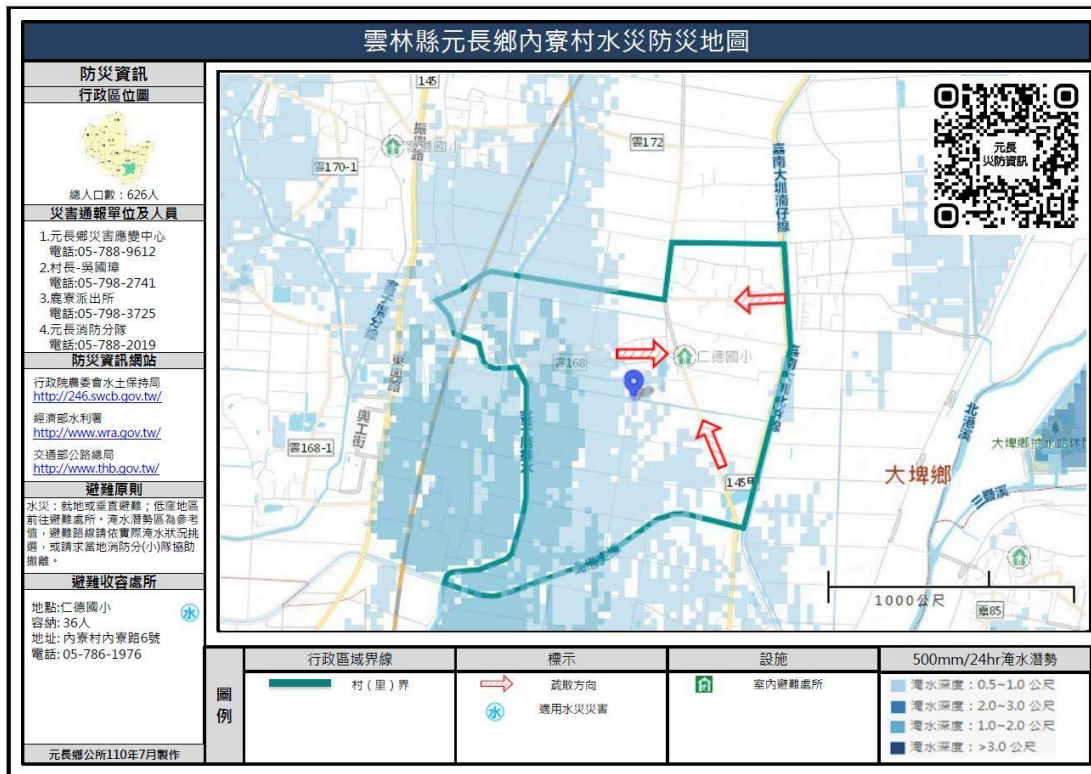




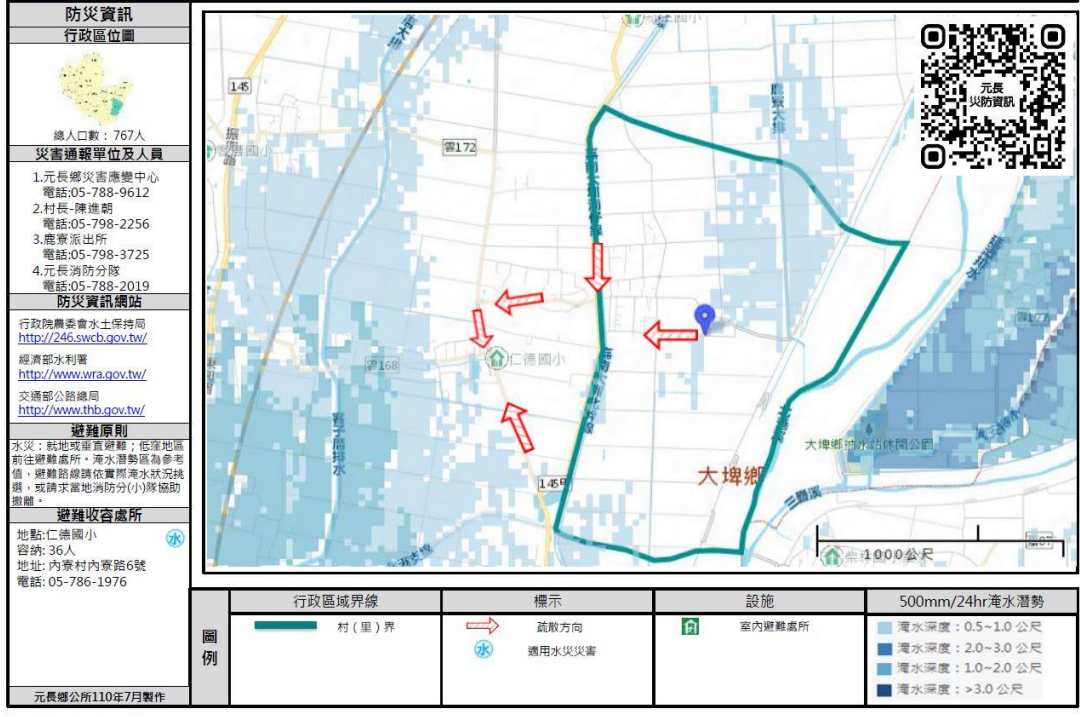




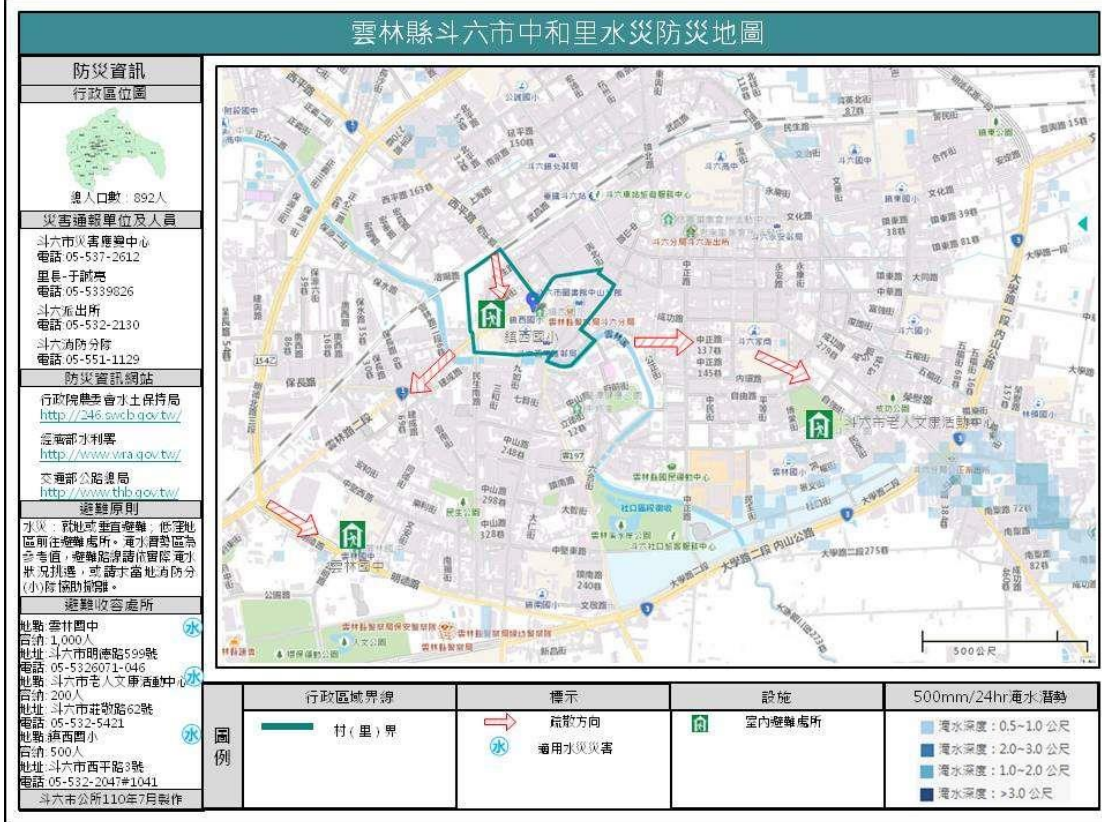




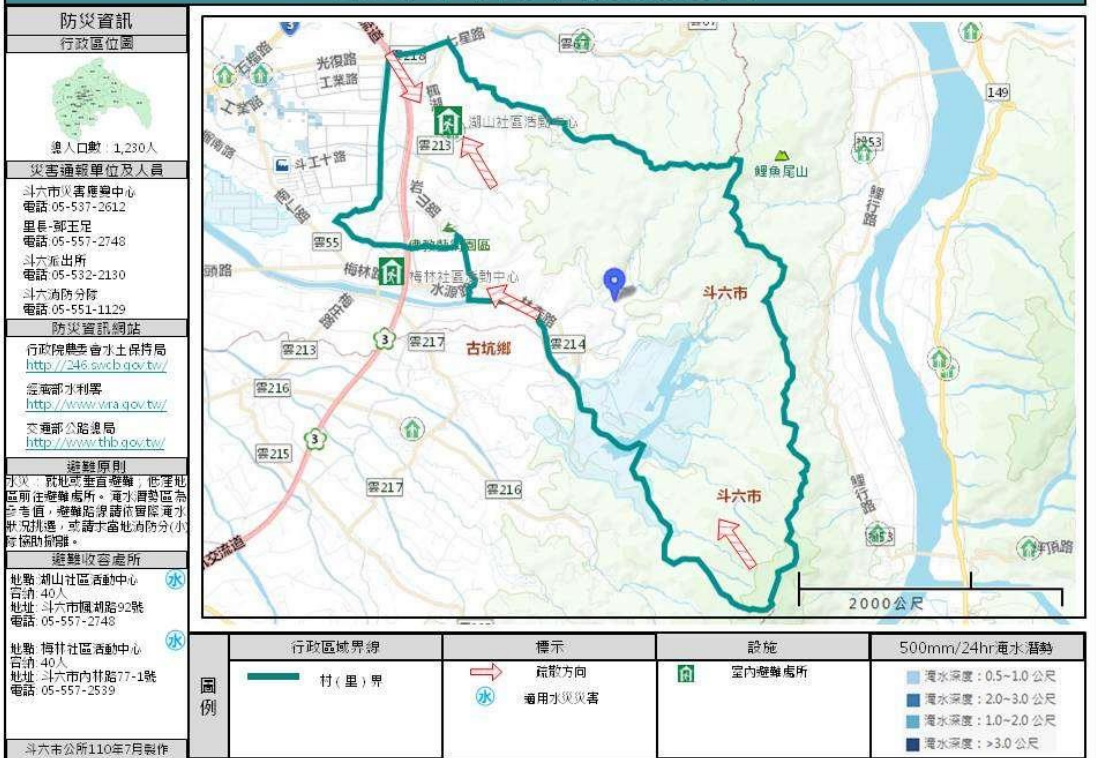
雲林縣元長鄉新吉村水災防災地圖



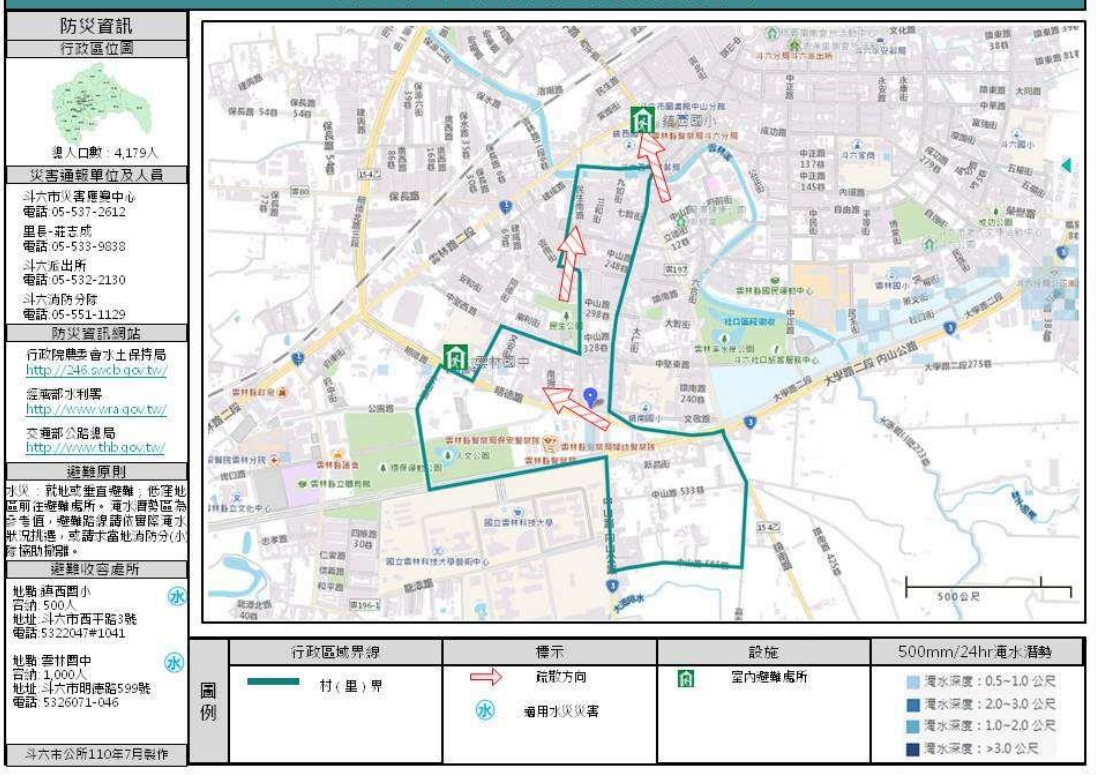
斗六市



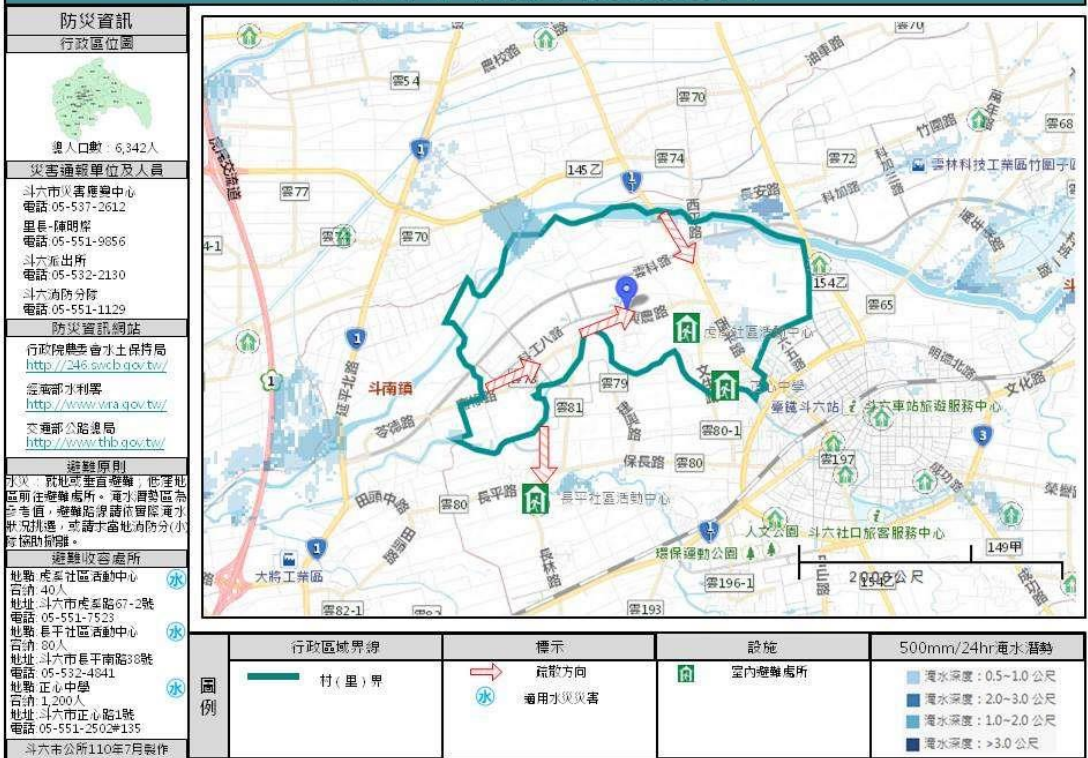
雲林縣斗六市湖山里水災防災地圖



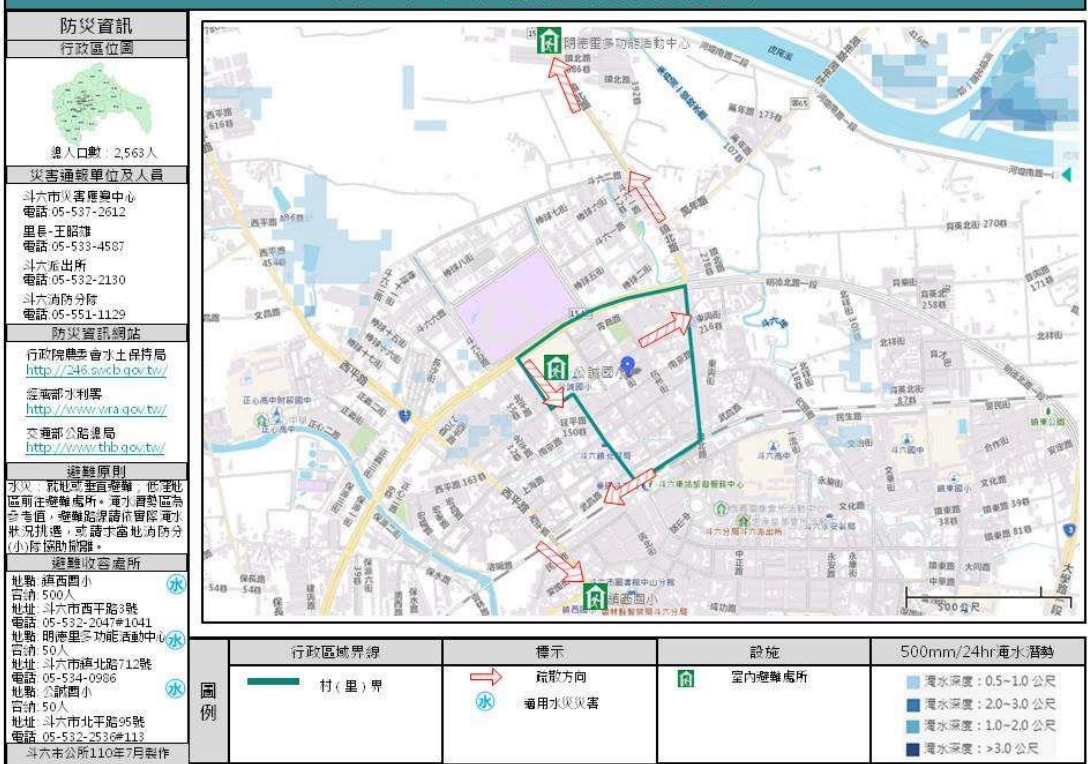
雲林縣斗六市鎮南里水災防災地圖



雲林縣斗六市虎溪里水災防災地圖



雲林縣斗六市公誠里水災防災地圖



雲林縣斗六市公正里水災防災地圖

防災資訊

行政區位圖



總人口數：3,584人

災害通報單位及人員

斗六市災害應變中心
電話 05-537-2612

里長-鄭文成
電話 05-533-9841

斗六派出所
電話 05-532-2130

斗六消防分隊
電話 05-551-1129

防災資訊網站

行政院農委會水土保持局
<http://246.swc.b.gov.tw/>

經濟部水利署
<http://www.wra.gov.tw/>

交通部公路總局
<http://www.thb.gov.tw/>

避難原則

以「就近避難」為原則，低窪地區前在避難場所，淹水潛勢區為參考值，避難時請注意實際淹水狀況挑選，或請至當地消防分隊協助避難。

避難收容處所

地點 斗六市老人文康活動中心
容納 200人
地址 斗六市莊敬路62號
電話 05-532-5421

斗六市公所110年7月製作



行政區域界線	標示	設施	500mm/24hr 淹水潛勢
村(里)界	疏散方向 通用水災災害	室內避難場所	淹水深度：0.5~1.0 公尺 淹水深度：2.0~3.0 公尺 淹水深度：1.0~2.0 公尺 淹水深度：>3.0 公尺

雲林縣斗六市成功里水災防災地圖

防災資訊

行政區位圖



總人口數：3,540人

災害通報單位及人員

斗六市災害應變中心
電話 05-537-2612

里長-曾學志
電話 05-534-5903

斗六派出所
電話 05-532-2130

斗六消防分隊
電話 05-551-1129

防災資訊網站

行政院農委會水土保持局
<http://246.swc.b.gov.tw/>

經濟部水利署
<http://www.wra.gov.tw/>

交通部公路總局
<http://www.thb.gov.tw/>

避難原則

以「就近避難」為原則，低窪地區前在避難場所，淹水潛勢區為參考值，避難時請注意實際淹水狀況挑選，或請至當地消防分隊協助避難。

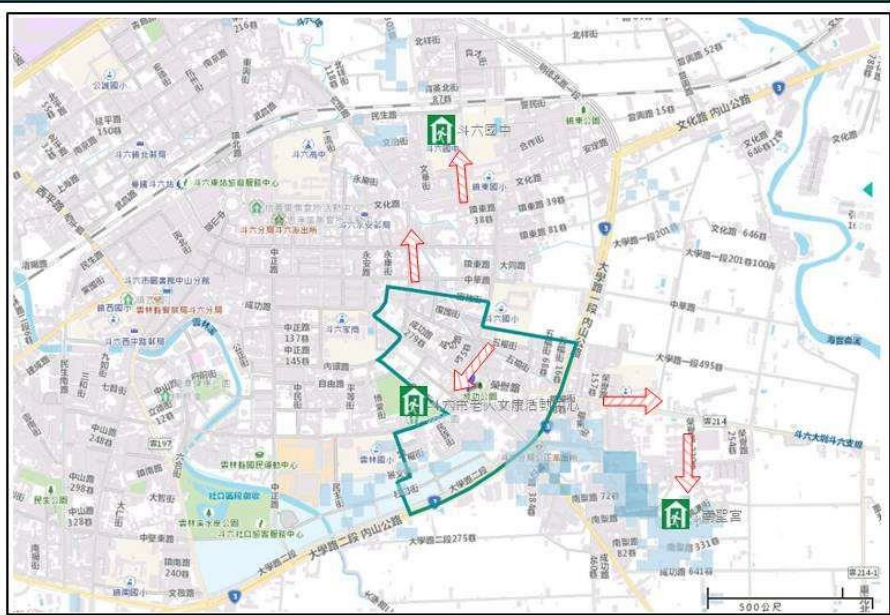
避難收容處所

地點 斗六國中
容納 1,000人
地址 斗六市育英北街69號
電話 05-532-3297#301

地點 斗六市老人文康活動中心
容納 200人
地址 斗六市莊敬路62號
電話 05-532-5421

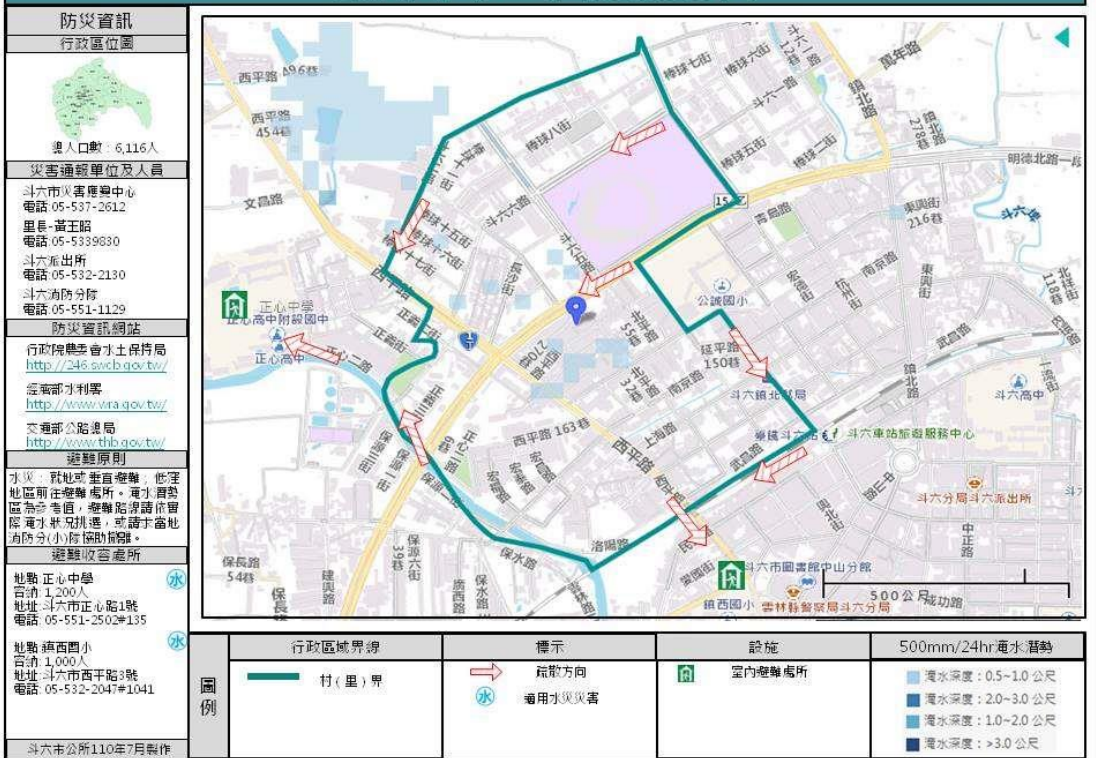
地點 南聖堂
容納 200人
地址 斗六市南聖路301號
電話 05-532-5335

斗六市公所110年7月製作

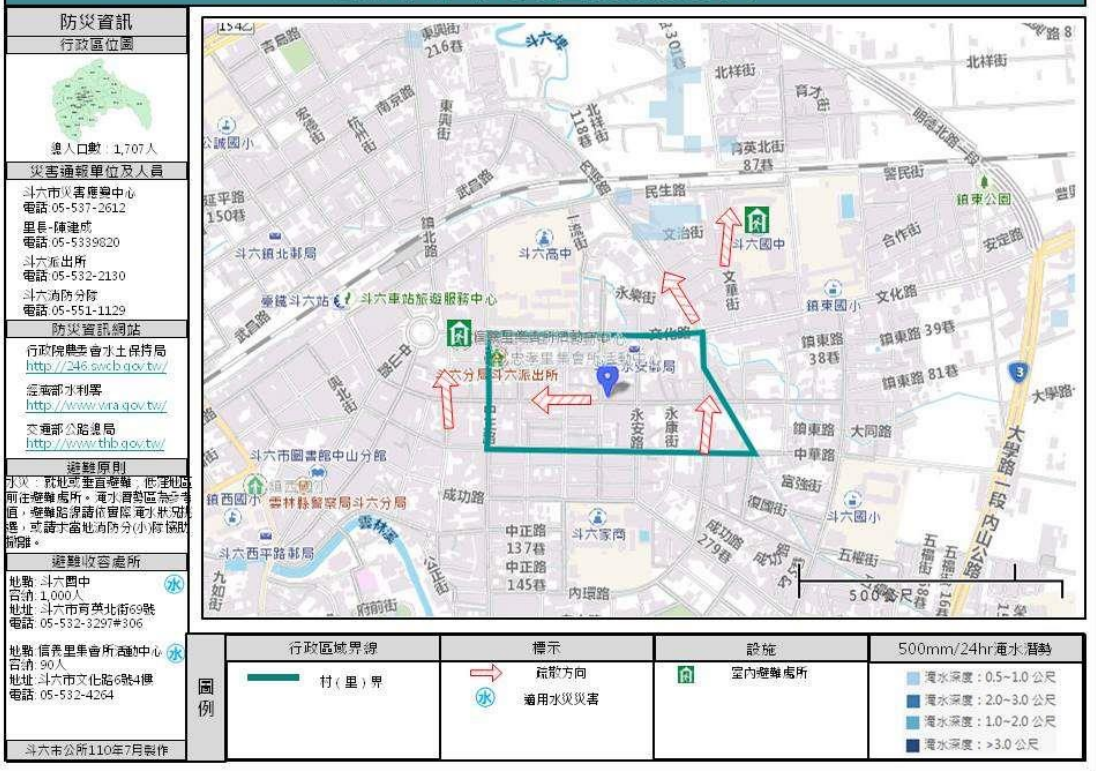


行政區域界線	標示	設施	500mm/24hr 淹水潛勢
村(里)界	疏散方向 通用水災災害	室內避難場所	淹水深度：0.5~1.0 公尺 淹水深度：2.0~3.0 公尺 淹水深度：1.0~2.0 公尺 淹水深度：>3.0 公尺

雲林縣斗六市三平里水災防災地圖



雲林縣斗六市忠孝里水災防災地圖



雲林縣斗六市榴北里水災防災地圖

防災資訊

行政區位圖



總人口數：1,255人

災害通報單位及人員

斗六市災害應變中心
電話 05-537-2612

里長-何亮政
電話 05-557-2751

斗六派出所
電話 05-532-2130

斗六消防分隊
電話 05-551-1129

防災資訊網站

行政院農委會水土保持局
<http://246.swc.b.gov.tw/>

經濟部水利署
<http://www.wra.gov.tw/>

交通部公路總局
<http://www.thb.gov.tw/>

避難原則

汛災、洪水或直擊強襲，應立即就近在避難處所、抽水潛勢區為首要值，避難時請依實際淹水狀況挑選，或請向當地消防(小)隊協助避難。

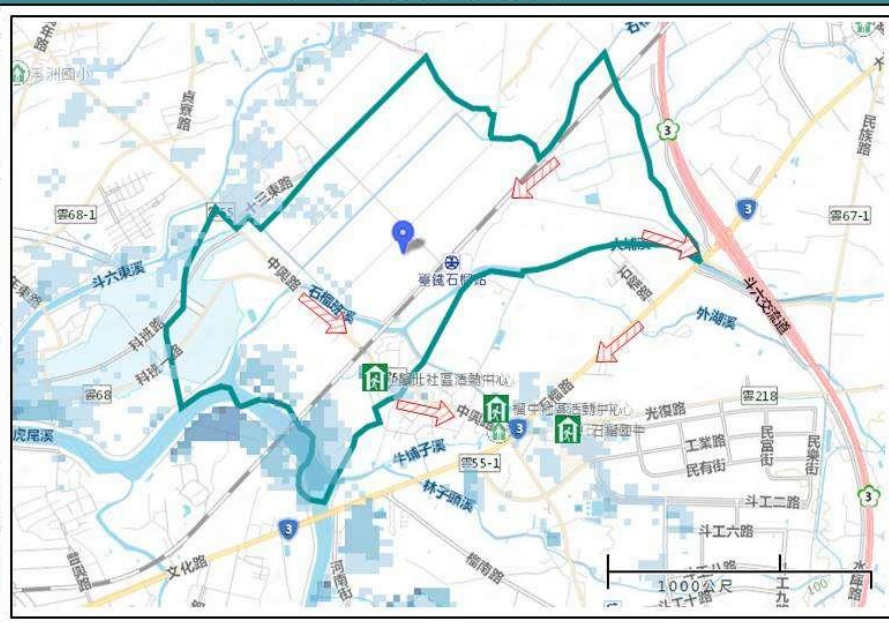
避難收容處所

地點 石榴園中
容納 600人
地址 斗六市光復路66號
電話 05-557-1713#94

地點 榴中社區活動中心
容納 100人
地址 斗六市中興路1號
電話 05-557-0696

地點 榴北社區活動中心
容納 80人
地址 斗六市南潭路66號
電話 05-557-2701

斗六市公所110年7月製作



圖例	行政區域界線	標示	設施	500mm/24hr 淹水潛勢
	村(里)界	疏散方向 適用水災災害	室內避難處所	淹水深度：0.5~1.0公尺 淹水深度：2.0~3.0公尺 淹水深度：1.0~2.0公尺 淹水深度：>3.0公尺

雲林縣斗六市四維里水災防災地圖

防災資訊

行政區位圖



總人口數：697人

災害通報單位及人員

斗六市災害應變中心
電話 05-537-2612

里長-呂慶和
電話 05-5339623

斗六派出所
電話 05-532-2130

斗六消防分隊
電話 05-551-1129

防災資訊網站

行政院農委會水土保持局
<http://246.swc.b.gov.tw/>

經濟部水利署
<http://www.wra.gov.tw/>

交通部公路總局
<http://www.thb.gov.tw/>

避難原則

汛災、洪水或直擊強襲，應立即就近在避難處所、抽水潛勢區為首要值，避難時請依實際淹水狀況挑選，或請向當地消防(小)隊協助避難。

避難收容處所

地點 鎮西國小
容納 500人
地址 斗六市西平路3號
電話 05-532-2047#1041

地點 斗六市老人文康活動中心
容納 200人
地址 斗六市莊敬路62號
電話 05-533-3256

地點 信義里集會所活動中心
容納 90人
地址 斗六市文化路6號4樓
電話 05-532-4264

斗六市公所110年7月製作



圖例	行政區域界線	標示	設施	500mm/24hr 淹水潛勢
	村(里)界	疏散方向 適用水災災害	室內避難處所	淹水深度：0.5~1.0公尺 淹水深度：2.0~3.0公尺 淹水深度：1.0~2.0公尺 淹水深度：>3.0公尺

雲林縣斗六市江厝里水災防災地圖

防災資訊

行政區位圖



總人口數：2,548人

災害通報單位及人員

斗六市災害應變中心
電話 05-537-2612

里長-沈水清
電話 05-522-0847

斗六派出所
電話 05-532-2130

斗六消防分隊
電話 05-551-1129

防災資訊網站

行政院農委會水土保持局
<http://246.swc.b.gov.tw/>

經濟部水利署
<http://www.wra.gov.tw/>

交通部公路總局
<http://www.thbg.gov.tw/>

避難原則

洪水 氾濫或暴雨發聯，應立即往避難處所。淹水潛勢區為高危險區，應隨時準備疏散物資，並隨時注意水情，或請當地防分(小)隊協助避難。

避難收容處所

地點 崙崙社區活動中心
容納 50人
地址 斗六市仁義路38號
電話 05-522-2149

地點 潭州社區活動中心
容納 60人
地址 斗六市水興路44-1號
電話 05-552-2547

斗六市公所110年7月製作



圖例	行政區域界線	標示	設施	500mm/24hr 淹水潛勢
	村(里)界			
		疏散方向	室內避難處所	淹水深度：0.5~1.0公尺
		淹水災區		淹水深度：2.0~3.0公尺
				淹水深度：1.0~2.0公尺
				淹水深度：>3.0公尺

雲林縣斗六市太平里水災防災地圖

防災資訊

行政區位圖



總人口數：934人

災害通報單位及人員

斗六市災害應變中心
電話 05-537-2612

里長-鄭文富
電話 05-5339825

斗六派出所
電話 05-532-2130

斗六消防分隊
電話 05-551-1129

防災資訊網站

行政院農委會水土保持局
<http://246.swc.b.gov.tw/>

經濟部水利署
<http://www.wra.gov.tw/>

交通部公路總局
<http://www.thbg.gov.tw/>

避難原則

洪水 氾濫或暴雨發聯，應立即往避難處所。淹水潛勢區為高危險區，應隨時準備疏散物資，並隨時注意水情，或請當地防分(小)隊協助避難。

避難收容處所

地點 鎮西國小
容納 500人
地址 斗六市西平路3號
電話 05-532-2047#1041

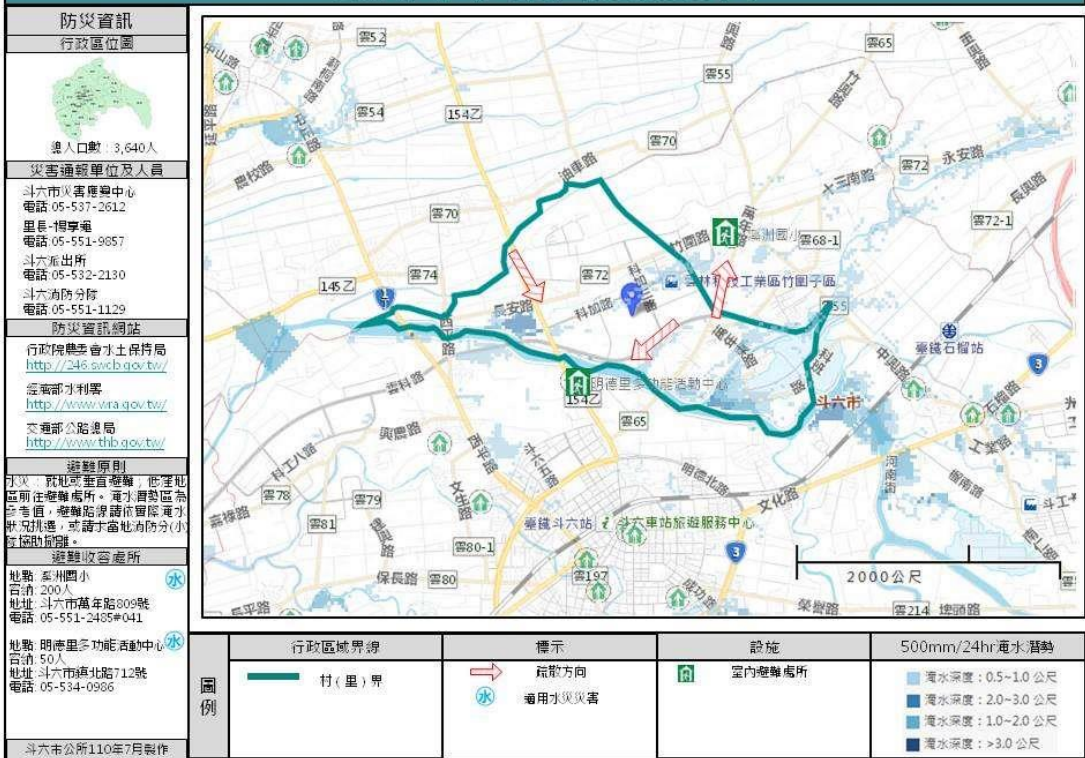
地點 斗六市老人文庫活動中心
容納 200人
地址 斗六市莊敬路62號
電話 05-532-5421

斗六市公所110年7月製作

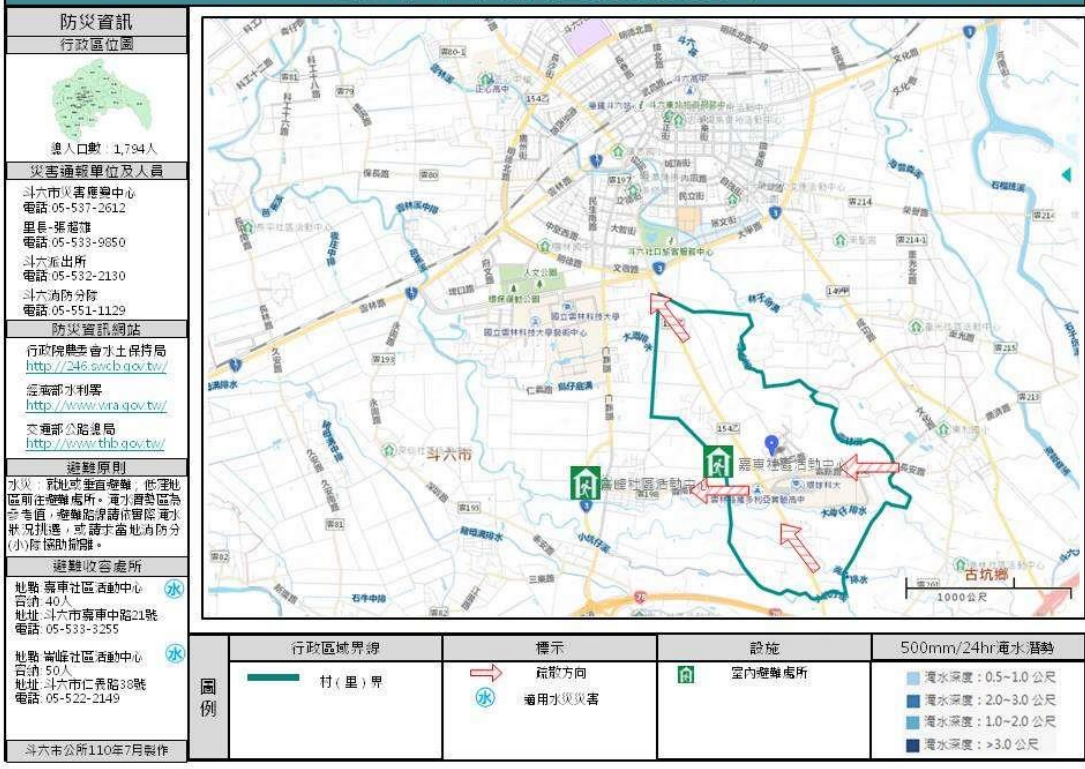


圖例	行政區域界線	標示	設施	500mm/24hr 淹水潛勢
	村(里)界			
		疏散方向	室內避難處所	淹水深度：0.5~1.0公尺
		淹水災區		淹水深度：2.0~3.0公尺
				淹水深度：1.0~2.0公尺
				淹水深度：>3.0公尺



雲林縣斗六市長安里水災防災地圖




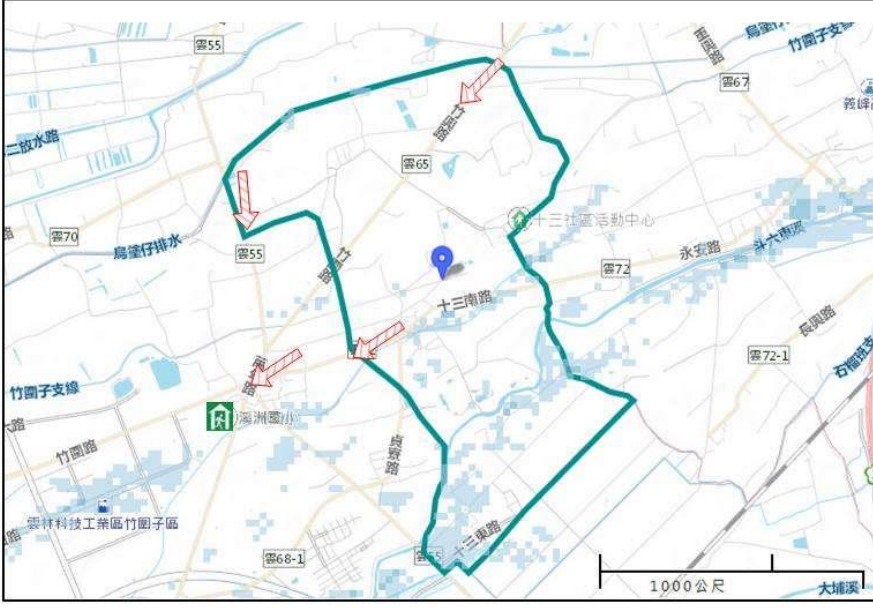
雲林縣斗六市嘉東里水災防災地圖



雲林縣斗六市榴南里水災防災地圖

防災資訊 行政區位圖  總人口數：2,557人 災害通報單位及人員 斗六市災害應變中心 電話 05-537-2612 里長-甘志濤 電話 05-557-3581 斗六派出所 電話 05-532-2130 斗六消防分隊 電話 05-551-1129 防災資訊網站 行政院農委會水土保持局 http://246.swc.b.gov.tw/ 經濟部水利署 http://www.wra.gov.tw/ 交通部公路總局 http://www.thb.gov.tw/ 避難原則 可以：就近或至首領避，指定地區前在避難場所。淹水潛勢區為高危險，避難時請注意實際淹水狀況挑選，或請向當地消防(小隊)協助避難。 避難收容處所 地點 石福國中 容量 600人 地址 斗六市光復路66號 電話 05-557-173#94 地點 榴中社區活動中心 容量 100人 地址 斗六市中興路1號 電話 05-557-0696 斗六市公所110年7月製作			
			
圖例 行政區域界線 村(里)界 標示 疏散方向 適用水災災害 設施 室內避難場所 500mm/24hr 淹水潛勢 淹水深度：0.5~1.0 公尺 淹水深度：2.0~3.0 公尺 淹水深度：1.0~2.0 公尺 淹水深度：>3.0 公尺			

雲林縣斗六市十三里水災防災地圖

防災資訊 行政區位圖  總人口數：1,269人 災害通報單位及人員 斗六市災害應變中心 電話 05-537-2612 里長-張進欽 電話 05-551-9859 斗六派出所 電話 05-532-2130 斗六消防分隊 電話 05-551-1129 防災資訊網站 行政院農委會水土保持局 http://246.swc.b.gov.tw/ 經濟部水利署 http://www.wra.gov.tw/ 交通部公路總局 http://www.thb.gov.tw/ 避難原則 可以：就近或至首領避，指定地區前在避難場所。淹水潛勢區為高危險，避難時請注意實際淹水狀況挑選，或請向當地消防(小隊)協助避難。 避難收容處所 地點 萬洲國小 容量 200人 地址 斗六市萬年路909號 電話 05-551-2485#041 斗六市公所110年7月製作			
			
圖例 行政區域界線 村(里)界 標示 疏散方向 適用水災災害 設施 室內避難場所 500mm/24hr 淹水潛勢 淹水深度：0.5~1.0 公尺 淹水深度：2.0~3.0 公尺 淹水深度：1.0~2.0 公尺 淹水深度：>3.0 公尺			

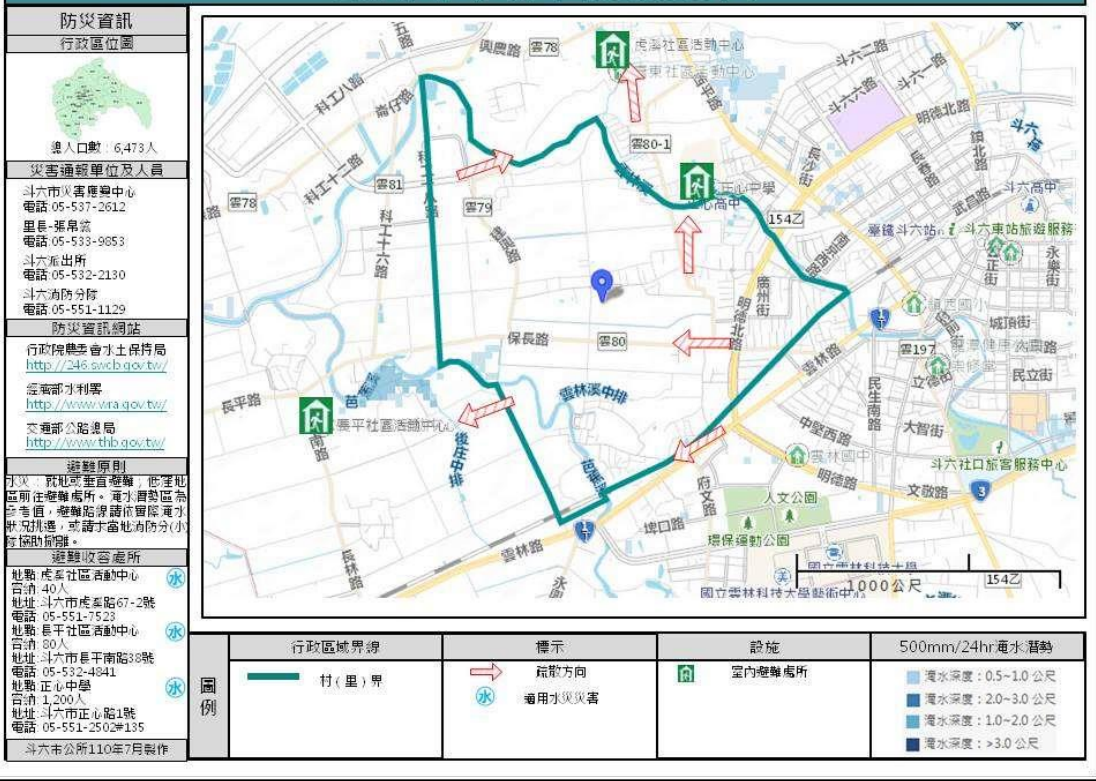
雲林縣斗六市崙峯里水災防災地圖

防災資訊 行政區位圖											
總人口數：2,905人	<table border="1"> <tr> <th>行政區域界線</th> <th>標示</th> <th>設施</th> <th>500mm/24hr 淹水潛勢</th> </tr> <tr> <td> 村(里)界</td> <td> 疏散方向 適用水災災害</td> <td> 室內避難場所</td> <td> 淹水深度：0.5~1.0 公尺 淹水深度：2.0~3.0 公尺 淹水深度：1.0~2.0 公尺 淹水深度：>3.0 公尺</td> </tr> </table>			行政區域界線	標示	設施	500mm/24hr 淹水潛勢	村(里)界	疏散方向 適用水災災害	室內避難場所	淹水深度：0.5~1.0 公尺 淹水深度：2.0~3.0 公尺 淹水深度：1.0~2.0 公尺 淹水深度：>3.0 公尺
行政區域界線	標示	設施	500mm/24hr 淹水潛勢								
村(里)界	疏散方向 適用水災災害	室內避難場所	淹水深度：0.5~1.0 公尺 淹水深度：2.0~3.0 公尺 淹水深度：1.0~2.0 公尺 淹水深度：>3.0 公尺								
災害通報單位及人員	斗六市災害應變中心 電話 05-537-2612 里長-甘雨和 電話 05-522-2149 斗六派出所 電話 05-532-2130 斗六消防分隊 電話 05-551-1129										
防災資訊網站	行政院農委會水土保持局 http://246.swc.b.gov.tw/ 經濟部水利署 http://www.wra.gov.tw/ 交通部公路總局 http://www.thb.gov.tw/										
避難原則	水災：就地或至首層樓，低窪地區前往避難場所。淹水潛勢區為參考值，避難時請確實觀察淹水狀況挑選，或請向當地消防分(小)隊協助搬離。										
避難收容處所	<table border="1"> <tr> <td>地點 崙峯社區活動中心 容納 50人 地址 斗六市仁義路38號 電話 05-522-2149</td> <td>地點 崙車社區活動中心 容納 40人 地址 斗六市崙車中街21號 電話 05-533-3255</td> </tr> </table>			地點 崙峯社區活動中心 容納 50人 地址 斗六市仁義路38號 電話 05-522-2149	地點 崙車社區活動中心 容納 40人 地址 斗六市崙車中街21號 電話 05-533-3255						
地點 崙峯社區活動中心 容納 50人 地址 斗六市仁義路38號 電話 05-522-2149	地點 崙車社區活動中心 容納 40人 地址 斗六市崙車中街21號 電話 05-533-3255										
斗六市公所110年7月製作	斗六市公所110年7月製作										

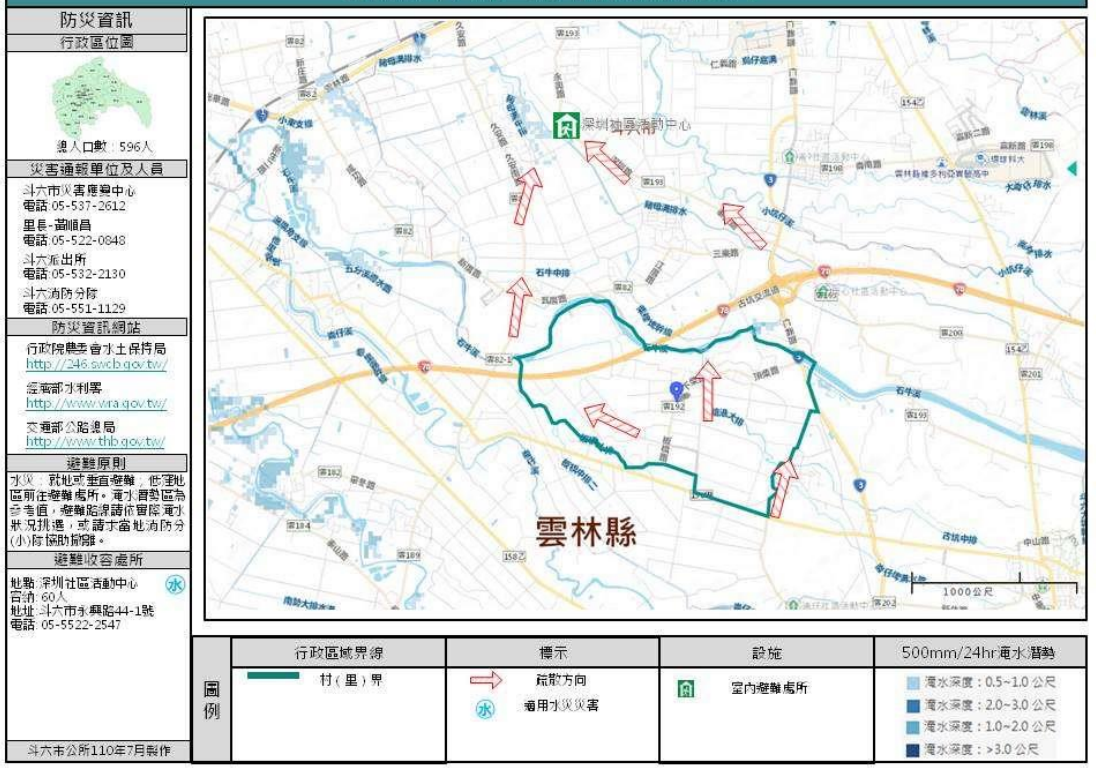
雲林縣斗六市保庄里水災防災地圖

防災資訊 行政區位圖											
總人口數：6,473人	<table border="1"> <tr> <th>行政區域界線</th> <th>標示</th> <th>設施</th> <th>500mm/24hr 淹水潛勢</th> </tr> <tr> <td> 村(里)界</td> <td> 疏散方向 適用水災災害</td> <td> 室內避難場所</td> <td> 淹水深度：0.5~1.0 公尺 淹水深度：2.0~3.0 公尺 淹水深度：1.0~2.0 公尺 淹水深度：>3.0 公尺</td> </tr> </table>			行政區域界線	標示	設施	500mm/24hr 淹水潛勢	村(里)界	疏散方向 適用水災災害	室內避難場所	淹水深度：0.5~1.0 公尺 淹水深度：2.0~3.0 公尺 淹水深度：1.0~2.0 公尺 淹水深度：>3.0 公尺
行政區域界線	標示	設施	500mm/24hr 淹水潛勢								
村(里)界	疏散方向 適用水災災害	室內避難場所	淹水深度：0.5~1.0 公尺 淹水深度：2.0~3.0 公尺 淹水深度：1.0~2.0 公尺 淹水深度：>3.0 公尺								
災害通報單位及人員	斗六市災害應變中心 電話 05-537-2612 里長-張身榮 電話 05-533-9853 斗六派出所 電話 05-532-2130 斗六消防分隊 電話 05-551-1129										
防災資訊網站	行政院農委會水土保持局 http://246.swc.b.gov.tw/ 經濟部水利署 http://www.wra.gov.tw/ 交通部公路總局 http://www.thb.gov.tw/										
避難原則	水災：就地或至首層樓，低窪地區前往避難場所。淹水潛勢區為參考值，避難時請確實觀察淹水狀況挑選，或請向當地消防分(小)隊協助搬離。										
避難收容處所	<table border="1"> <tr> <td>地點 崙車社區活動中心 容納 40人 地址 斗六市崙車中街21號 電話 05-533-3255</td> <td>地點 保泰社區活動中心 容納 67-2號 電話 05-551-7523</td> <td>地點 長平社區活動中心 容納 80人 地址 斗六市長平南路38號 電話 05-532-4841</td> <td>地點 正心中學 容納 1,200人 地址 斗六市正心路1號 電話 05-551-2502#135</td> </tr> </table>			地點 崙車社區活動中心 容納 40人 地址 斗六市崙車中街21號 電話 05-533-3255	地點 保泰社區活動中心 容納 67-2號 電話 05-551-7523	地點 長平社區活動中心 容納 80人 地址 斗六市長平南路38號 電話 05-532-4841	地點 正心中學 容納 1,200人 地址 斗六市正心路1號 電話 05-551-2502#135				
地點 崙車社區活動中心 容納 40人 地址 斗六市崙車中街21號 電話 05-533-3255	地點 保泰社區活動中心 容納 67-2號 電話 05-551-7523	地點 長平社區活動中心 容納 80人 地址 斗六市長平南路38號 電話 05-532-4841	地點 正心中學 容納 1,200人 地址 斗六市正心路1號 電話 05-551-2502#135								
斗六市公所110年7月製作	斗六市公所110年7月製作										

雲林縣斗六市保庄里水災防災地圖



雲林縣斗六市三光里水災防災地圖



雲林縣斗六市梅林里水災防災地圖

防災資訊

行政區位圖



總人口數：2,092人

災害通報單位及人員

斗六市災害應變中心
電話 05-537-2612

里長-甘宗文
電話 05-557-2747

斗六派出所
電話 05-532-2130

斗六消防分隊
電話 05-551-1129

防災資訊網站

行政院農委會水土保持局
<http://246.swc.b.gov.tw/>

經濟部水利署
<http://www.wra.gov.tw/>

交通部公路總局
<http://www.thb.gov.tw/>

避難原則

汛災：防汛區主管機關，應定地區前在避難場所。淹水潛勢區為安全區，應隨時準備疏散程序及狀況排遣，或請才當地防分(小)隊協助疏散。

避難收容處所

地點 梅林社區活動中心 (水)
容納 40人
地址 斗六市內竹路77-1號
電話 05-557-2539

地點 重光社區活動中心 (水)
容納 80人
地址 斗六市重光路43號
電話 05-526-3363

斗六市公所110年7月製作



圖例	行政區域界線	標示	設施	500mm/24hr 淹水潛勢
	村(里)界	疏散方向	室內避難處所	淹水深度：0.5~1.0 公尺
		適用水災災害		淹水深度：2.0~3.0 公尺
				淹水深度：1.0~2.0 公尺
				淹水深度：>3.0 公尺

雲林縣斗六市鎮西里水災防災地圖

防災資訊

行政區位圖



總人口數：4,503人

災害通報單位及人員

斗六市災害應變中心
電話 05-537-2612

里長-張登港
電話 05-533-9835

斗六派出所
電話 05-532-2130

斗六消防分隊
電話 05-551-1129

防災資訊網站

行政院農委會水土保持局
<http://246.swc.b.gov.tw/>

經濟部水利署
<http://www.wra.gov.tw/>

交通部公路總局
<http://www.thb.gov.tw/>

避難原則

汛災：防汛區主管機關，應定地區前在避難場所。淹水潛勢區為安全區，應隨時準備疏散程序及狀況排遣，或請才當地防分(小)隊協助疏散。

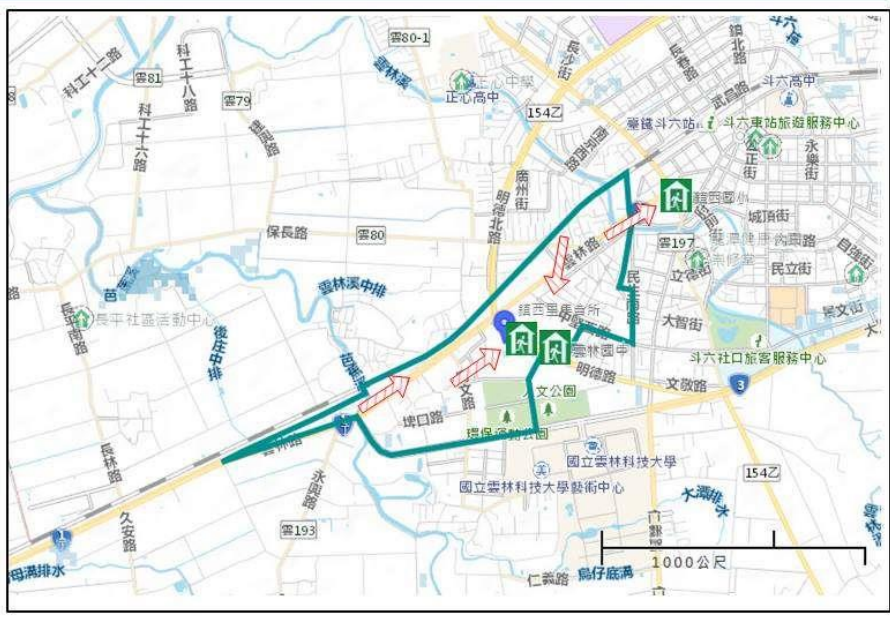
避難收容處所

地點 雲竹園中 (水)
容納 1,000人
地址 斗六市明德路599號
電話 05-532-6071#046

地點 鎮西里小 (水)
容納 500人
地址 斗六市西平路3號
電話 5322047#1041

地點 鎮西里中會所 (水)
容納 180人
地址 斗六市中聖西路701號
電話 5351482

斗六市公所110年7月製作



圖例	行政區域界線	標示	設施	500mm/24hr 淹水潛勢
	村(里)界	疏散方向	室內避難處所	淹水深度：0.5~1.0 公尺
		適用水災災害		淹水深度：2.0~3.0 公尺
				淹水深度：1.0~2.0 公尺
				淹水深度：>3.0 公尺

雲林縣斗六市林頭里水災防災地圖

防災資訊

行政區位圖



總人口數：4,922人

災害通報單位及人員

斗六市災害應變中心
電話 05-537-2612

里長-張雅斌
電話 05-533-1397

斗六派出所
電話 05-532-2130

斗六消防分隊
電話 05-551-1129

防災資訊網站

行政院農委會水土保持局
<http://246.swcb.gov.tw/>

經濟部水利署
<http://www.wra.gov.tw/>

交通部公路總局
<http://www.thb.gov.tw/>

避難原則

水災、乾地或強風發生時，應立即在避難場所、避水潛藏區為避難處，避難時請注意實際淹水狀況挑選，或請向當地消防分隊協助避難。

避難收容處所

地點：斗六國中
容納：1,000人
地址：斗六市育英北街69號
電話：05-532-3297#301

地點：斗六市老人文康活動中心
容納：200人
地址：斗六市莊敬路62號
電話：05-532-5421

地點：南聖宮
容納：200人
地址：斗六市南聖路301號
電話：05-532-5335

斗六市公所110年7月製作



圖例	行政區域界線	標示	設施	500mm/24hr 淹水潛勢

雲林縣斗六市重光里水災防災地圖

防災資訊

行政區位圖



總人口數：2,667人

災害通報單位及人員

斗六市災害應變中心
電話 05-537-2612

里長-甘才謙
電話 05-526-3843

斗六派出所
電話 05-532-2130

斗六消防分隊
電話 05-551-1129

防災資訊網站

行政院農委會水土保持局
<http://246.swcb.gov.tw/>

經濟部水利署
<http://www.wra.gov.tw/>

交通部公路總局
<http://www.thb.gov.tw/>

避難原則

水災、乾地或強風發生時，應立即在避難場所、避水潛藏區為避難處，避難時請注意實際淹水狀況挑選，或請向當地消防分隊協助避難。

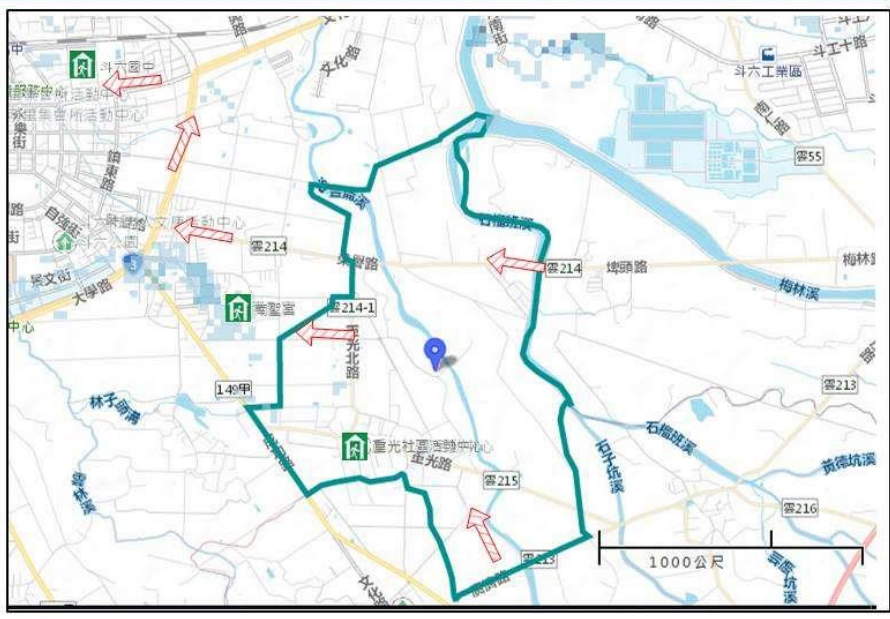
避難收容處所

地點：斗六國中
容納：1,000人
地址：斗六市育英北街69號
電話：05-532-3297#301

地點：南聖宮
容納：200人
地址：斗六市南聖路301號
電話：05-532-5335

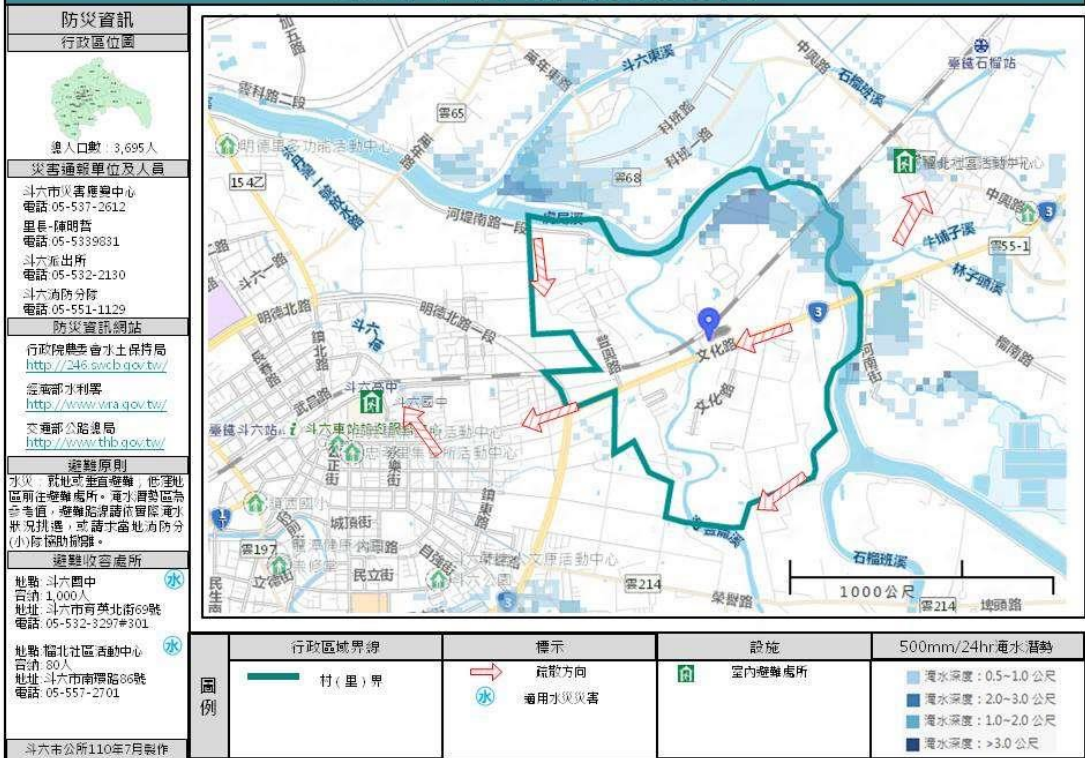
地點：重光社區活動中心
容納：80人
地址：斗六市重光路43號
電話：05-526-3383

斗六市公所110年7月製作

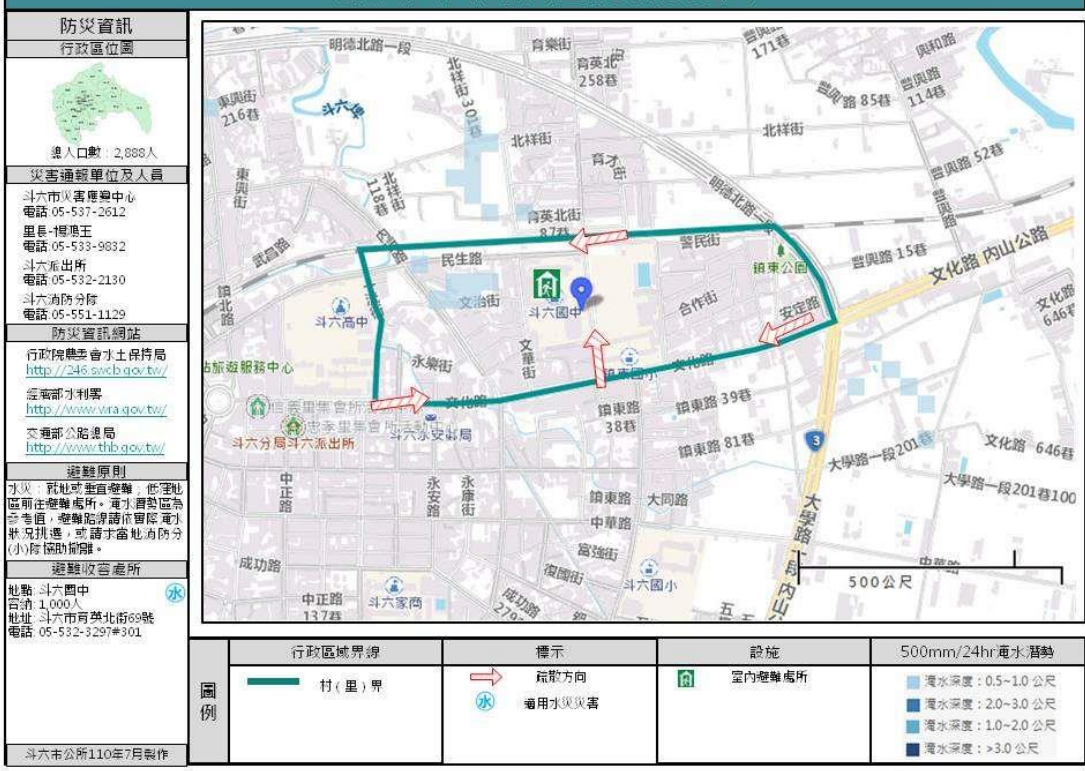


圖例	行政區域界線	標示	設施	500mm/24hr 淹水潛勢

雲林縣斗六市八德里水災防災地圖



雲林縣斗六市鎮東里水災防災地圖



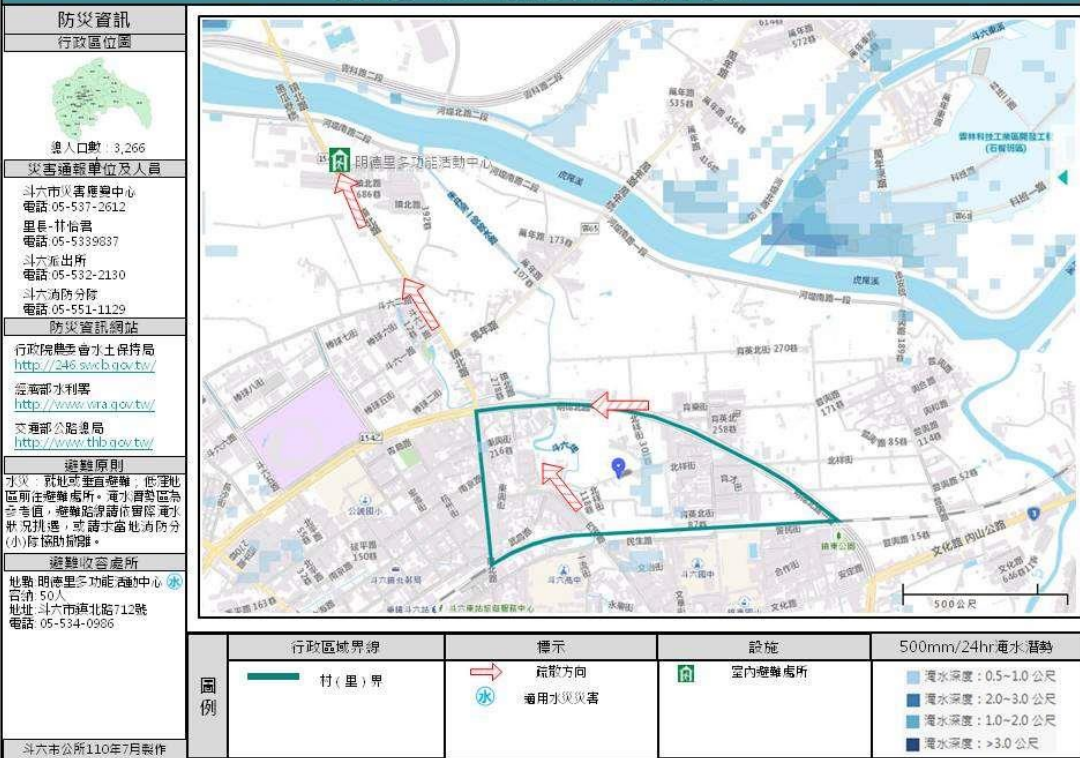
雲林縣斗六市信義里水災防災地圖

防災資訊 行政區位圖											
總人口數：704人											
災害通報單位及人員 斗六市災害應變中心 電話 05-537-2612 里長-范耀華 電話 05-5339622 斗六派出所 電話 05-532-2130 斗六消防分隊 電話 05-551-1129											
防災資訊網站 行政院農委會水土保持局 http://246.swc.b.gov.tw/ 經濟部水利署 http://www.wra.gov.tw/ 交通部公路總局 http://www.thb.gov.tw/											
避難原則 水災、洪水或暴雨發生時，低窪地區請在避難場所。淹水潛勢區為安全區，避難時請注意淹水狀況及流速，或請向當地消防(小)隊協助避難。											
避難收容處所 地點 斗六國中 容納 1,000人 地址 斗六市育英北街69號 電話 05-532-3297#301											
地點 信義里集會所活動中心 容納 90人 地址 斗六市文化路6號4樓 電話 05-532-4264											
斗六市公所110年7月製作	<table border="1"> <tr> <th>行政區域界線</th> <th>標示</th> <th>設施</th> <th>500mm/24hr淹水潛勢</th> </tr> <tr> <td></td> <td> 疏散方向 適用水災災害</td> <td> 室內避難處所</td> <td> <ul style="list-style-type: none"> 淺水深度：0.5~1.0 公尺 淺水深度：2.0~3.0 公尺 淺水深度：1.0~2.0 公尺 淺水深度：>3.0 公尺 </td> </tr> </table>			行政區域界線	標示	設施	500mm/24hr淹水潛勢		疏散方向 適用水災災害	室內避難處所	<ul style="list-style-type: none"> 淺水深度：0.5~1.0 公尺 淺水深度：2.0~3.0 公尺 淺水深度：1.0~2.0 公尺 淺水深度：>3.0 公尺
行政區域界線	標示	設施	500mm/24hr淹水潛勢								
	疏散方向 適用水災災害	室內避難處所	<ul style="list-style-type: none"> 淺水深度：0.5~1.0 公尺 淺水深度：2.0~3.0 公尺 淺水深度：1.0~2.0 公尺 淺水深度：>3.0 公尺 								

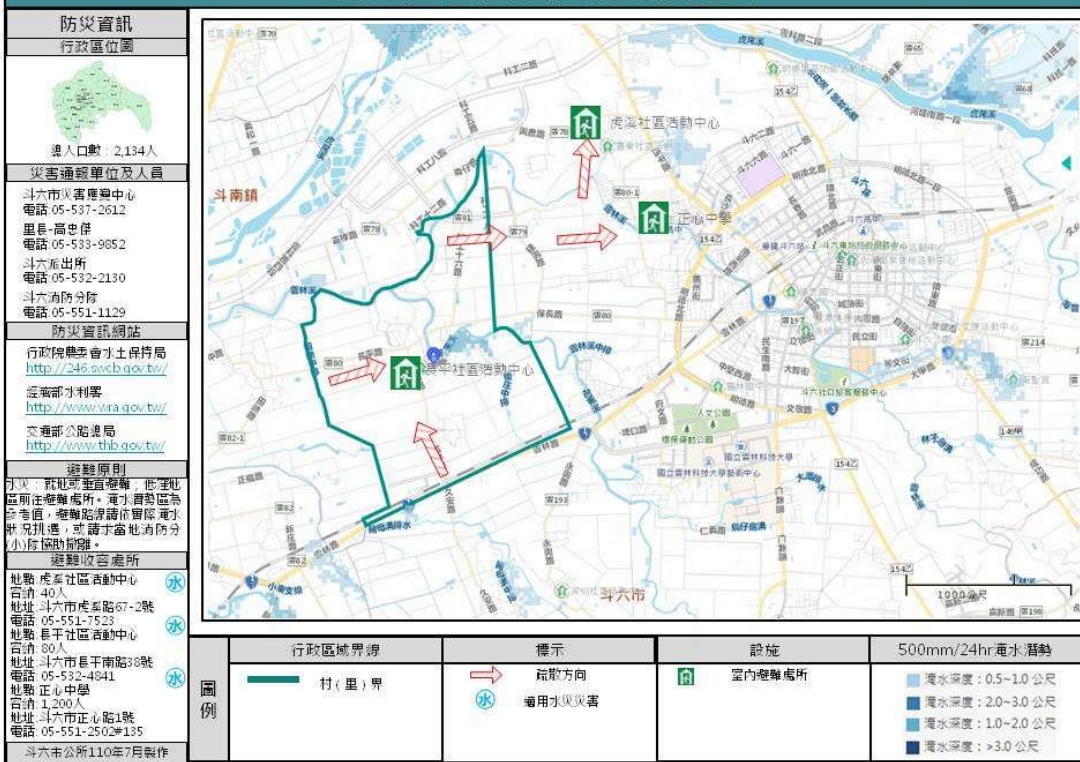
雲林縣斗六市久安里水災防災地圖

防災資訊 行政區位圖											
總人口數：2,731人											
災害通報單位及人員 斗六市災害應變中心 電話 05-537-2612 里長-李朝明 電話 05-522-2451 斗六派出所 電話 05-532-2130 斗六消防分隊 電話 05-551-1129											
防災資訊網站 行政院農委會水土保持局 http://246.swc.b.gov.tw/ 經濟部水利署 http://www.wra.gov.tw/ 交通部公路總局 http://www.thb.gov.tw/											
避難原則 水災、洪水或暴雨發生時，低窪地區請在避難場所。淹水潛勢區為安全區，避難時請注意淹水狀況及流速，或請向當地消防(小)隊協助避難。											
避難收容處所 地點 深州社區活動中心 容納 60人 地址 斗六市永興路44-1號 電話 05-5522-2547											
地點 長干社區活動中心 容納 80人 地址 斗六市長平南路38號 電話 05-532-4841											
地點 雲竹國中 容納 1,000人 地址 斗六市明德路599號 電話 05-532-6071#046											
斗六市公所110年7月製作	<table border="1"> <tr> <th>行政區域界線</th> <th>標示</th> <th>設施</th> <th>500mm/24hr淹水潛勢</th> </tr> <tr> <td></td> <td> 疏散方向 適用水災災害</td> <td> 室內避難處所</td> <td> <ul style="list-style-type: none"> 淺水深度：0.5~1.0 公尺 淺水深度：2.0~3.0 公尺 淺水深度：1.0~2.0 公尺 淺水深度：>3.0 公尺 </td> </tr> </table>			行政區域界線	標示	設施	500mm/24hr淹水潛勢		疏散方向 適用水災災害	室內避難處所	<ul style="list-style-type: none"> 淺水深度：0.5~1.0 公尺 淺水深度：2.0~3.0 公尺 淺水深度：1.0~2.0 公尺 淺水深度：>3.0 公尺
行政區域界線	標示	設施	500mm/24hr淹水潛勢								
	疏散方向 適用水災災害	室內避難處所	<ul style="list-style-type: none"> 淺水深度：0.5~1.0 公尺 淺水深度：2.0~3.0 公尺 淺水深度：1.0~2.0 公尺 淺水深度：>3.0 公尺 								

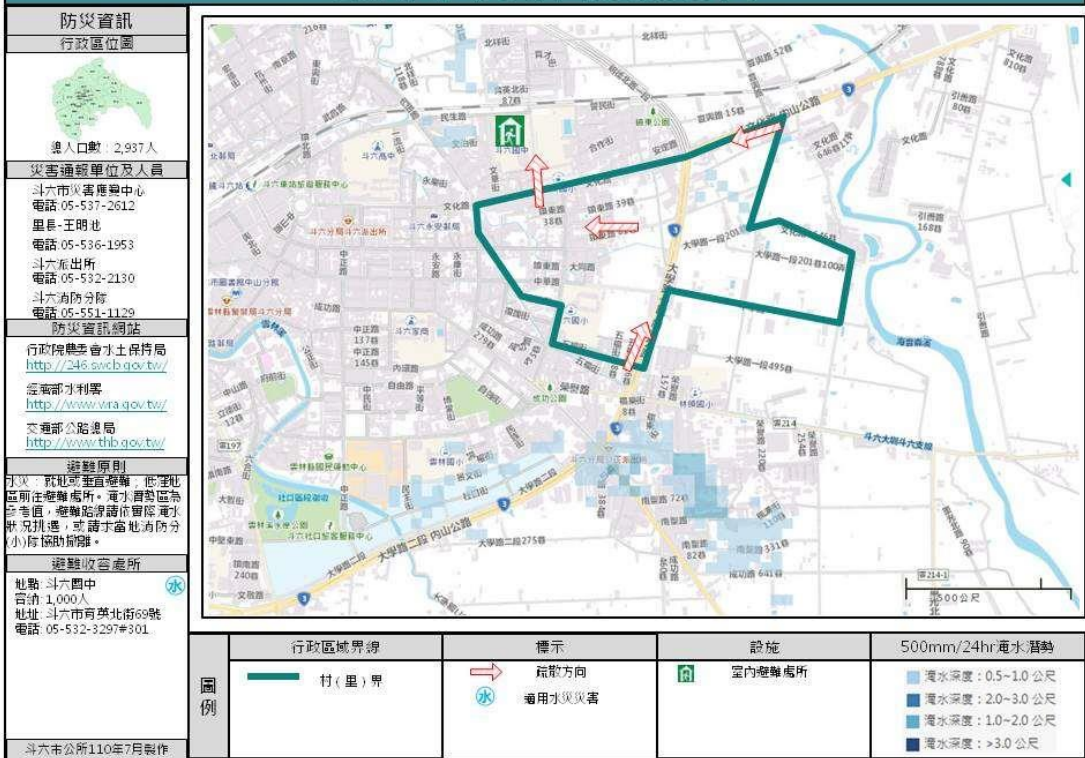
雲林縣斗六市鎮北里水災防災地圖



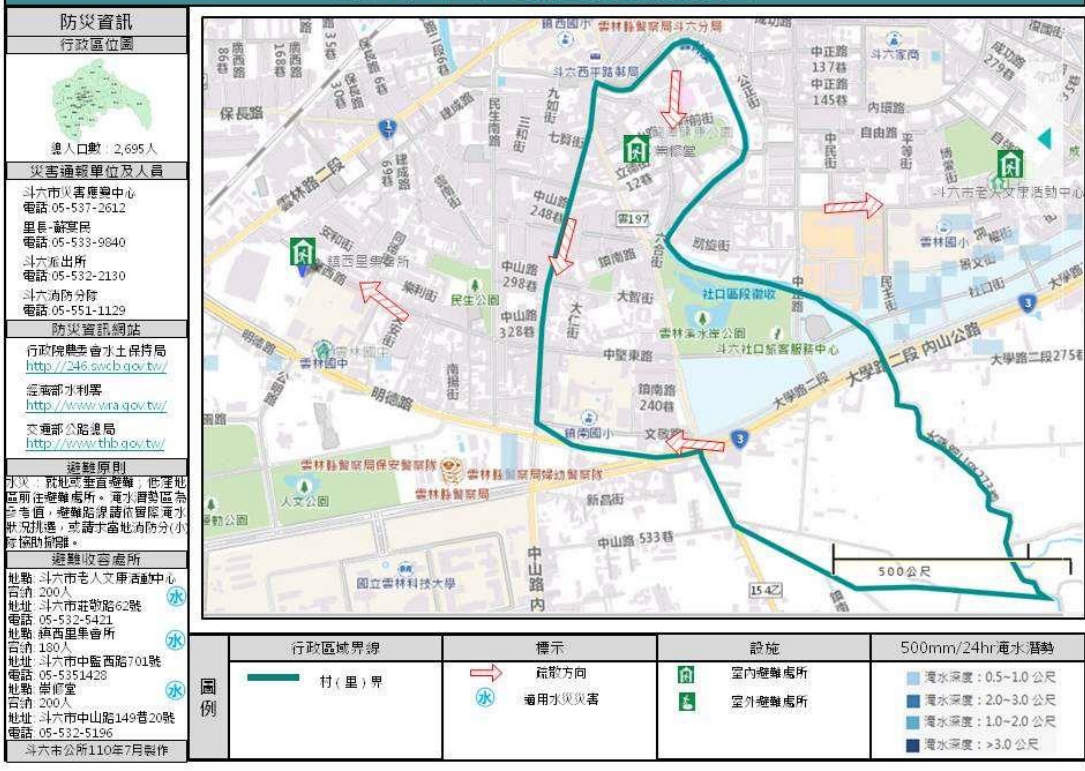
雲林縣斗六市長平里水災防災地圖















雲林縣斗六市文化里水災防災地圖














雲林縣斗六市社口里水災防災地圖



雲林縣斗六市榴中里水災防災地圖

防災資訊 行政區位圖 							
總人口數：5,220人							
災害通報單位及人員 斗六市災害應變中心 電話：05-537-2612 里長-蔡芳艷 電話：05-557-2750 斗六派出所 電話：05-532-2130 斗六消防分隊 電話：05-551-1129							
防災資訊網站 行政院農委會水土保持局 http://246.swc.b.gov.tw/ 經濟部水利署 http://www.wra.gov.tw/ 交通部公路總局 http://www.thb.gov.tw/							
避難原則 水災、洪水、土石流、崩塌、低窪地區前在避難場所。淹水潛勢區為參考值，避難時請注意實際淹水狀況挑選，或請本當地防分(小)隊協助避難。							
避難收容處所							
地點：石榴園中 容納：600人 地址：斗六市光復路66號 電話：05-557-1713#34 地點：榴中社區活動中心 容納：100人 地址：斗六市中興路1號 電話：05-557-0896 地點：榴北社區活動中心 容納：80人 地址：斗六市南輝路86號 電話：05-557-2701	 水  水  水	斗六市公所110年7月製作					
圖例 行政區域界線  村(里)界		標示  疏散方向  通用水災災害		設施  室內避難場所		500mm/24hr 淹水潛勢  淹水深度：0.5~1.0 公尺  淹水深度：2.0~3.0 公尺  淹水深度：1.0~2.0 公尺  淹水深度：>3.0 公尺	

雲林縣斗六市溝埧里水災防災地圖

防災資訊 行政區位圖 							
總人口數：769人							
災害通報單位及人員 斗六市災害應變中心 電話：05-537-2612 里長-溫振助 電話：05-522-0856 斗六派出所 電話：05-532-2130 斗六消防分隊 電話：05-551-1129							
防災資訊網站 行政院農委會水土保持局 http://246.swc.b.gov.tw/ 經濟部水利署 http://www.wra.gov.tw/ 交通部公路總局 http://www.thb.gov.tw/							
避難原則 水災、洪水、土石流、崩塌、低窪地區前在避難場所。淹水潛勢區為參考值，避難時請注意實際淹水狀況挑選，或請本當地防分(小)隊協助避難。							
避難收容處所							
地點：溝埧國小 容納：750人 地址：斗六市仁義路99號 電話：05-522-0734	 水  水	斗六市公所110年7月製作					
圖例 行政區域界線  村(里)界		標示  疏散方向  通用水災災害		設施  室內避難場所		500mm/24hr 淹水潛勢  淹水深度：0.5~1.0 公尺  淹水深度：2.0~3.0 公尺  淹水深度：1.0~2.0 公尺  淹水深度：>3.0 公尺	

雲林縣斗六市仁愛里水災防災地圖

防災資訊
行政區位圖



總人口數：1,337人

災害通報單位及人員
斗六市災害應變中心
電話：05-537-2612
里長-洪弘倫
電話：05-5339621
斗六派出所
電話：05-532-2130
斗六消防分隊
電話：05-551-1129

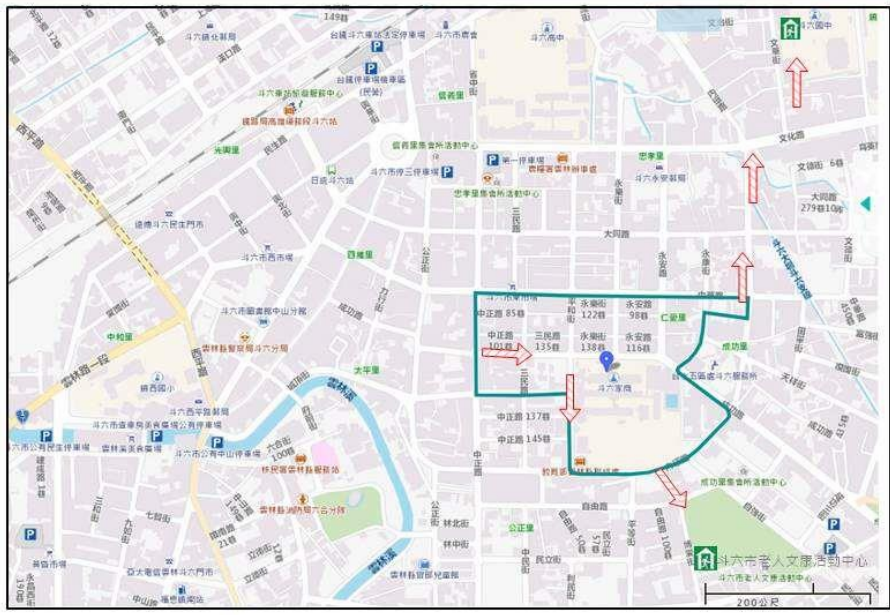
防災資訊網站
行政院農委會水土保持局
<http://246.swc.b.gov.tw/>
經濟部水利署
<http://www.wra.gov.tw/>
交通部公路總局
<http://www.thb.gov.tw/>

避難原則
水災發生時，應立即停止一切活動，儘速向指定之避難場所避難。避難時應注意安全，並儘量攜帶重要證件及貴重物品。避難時應聽從指揮，並儘量協助他人避難。避難時應注意個人安全，並儘量避免使用電力設備。避難時應注意個人衛生，並儘量避免飲用生水。避難時應注意個人財產安全，並儘量避免攜帶現金及貴重物品。避難時應注意個人安全，並儘量避免使用電力設備。避難時應注意個人衛生，並儘量避免飲用生水。避難時應注意個人財產安全，並儘量避免攜帶現金及貴重物品。

避難收容處所
地點：斗六國中
容納：1,000人
地址：斗六市育英北街69號
電話：05-532-9297#301

地點：斗六市老人文康活動中心
容納：200人
地址：斗六市莊敬路62號
電話：05-532-5421

斗六市公所110年7月製作



圖例	— 村(里)界	➔ 疏散方向	🏠 室內避難場所	500mm/24hr 淹水潛勢 ■ 淹水深度：0.5~1.0 公尺 ■ 淹水深度：2.0~3.0 公尺 ■ 淹水深度：1.0~2.0 公尺 ■ 淹水深度：>3.0 公尺
	🚰 通用水災災害			

雲林縣斗六市明德里水災防災地圖

防災資訊
行政區位圖



總人口數：4,544人

災害通報單位及人員
斗六市災害應變中心
電話：05-537-2612
里長-賴國進
電話：05-551-4623
斗六派出所
電話：05-532-2130
斗六消防分隊
電話：05-551-1129

防災資訊網站
行政院農委會水土保持局
<http://246.swc.b.gov.tw/>
經濟部水利署
<http://www.wra.gov.tw/>
交通部公路總局
<http://www.thb.gov.tw/>

避難原則
水災發生時，應立即停止一切活動，儘速向指定之避難場所避難。避難時應注意安全，並儘量攜帶重要證件及貴重物品。避難時應聽從指揮，並儘量協助他人避難。避難時應注意個人安全，並儘量避免使用電力設備。避難時應注意個人衛生，並儘量避免飲用生水。避難時應注意個人財產安全，並儘量避免攜帶現金及貴重物品。避難時應注意個人安全，並儘量避免使用電力設備。避難時應注意個人衛生，並儘量避免飲用生水。避難時應注意個人財產安全，並儘量避免攜帶現金及貴重物品。

避難收容處所
地點：正心中學
容納：1,200人
地址：斗六市正心路1號
電話：05-551-2502#135

地點：明德里多功能活動中心
容納：50人
地址：斗六市再北街712號
電話：05-534-0906

斗六市公所110年7月製作



圖例	— 村(里)界	➔ 疏散方向	🏠 室內避難場所	500mm/24hr 淹水潛勢 ■ 淹水深度：0.5~1.0 公尺 ■ 淹水深度：2.0~3.0 公尺 ■ 淹水深度：1.0~2.0 公尺 ■ 淹水深度：>3.0 公尺
	🚰 通用水災災害			

雲林縣斗六市龍潭里水災防災地圖

防災資訊

行政區位圖



總人口數：2,082人

災害通報單位及人員

斗六市災害應變中心
電話 05-537-2612

里長-關汝菊
電話 05-5339945

斗六派出所
電話 05-532-2130

斗六海防分隊
電話 05-551-1129

防災資訊網站

行政院農委會水土保持局
<http://246.swlb.gov.tw/>

經濟部水利署
<http://www.vra.gov.tw/>

交通部公路總局
<http://www.thb.gov.tw/>

避難原則

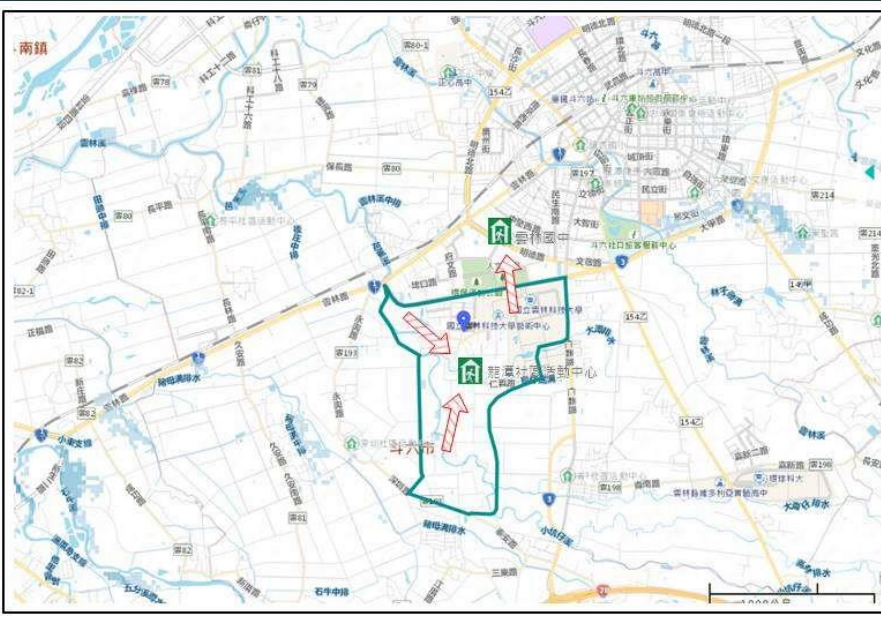
水災：就地或垂直避難，應往地區指定避難場所。淹水區域為多車道，避難時請注意採取淹水狀況偵測，或請向當地消防(小隊)協助避難。

避難收容處所

地點 雲竹國中
容量 1,000人
地址 斗六市明德路599號
電話 05-532-6071#046

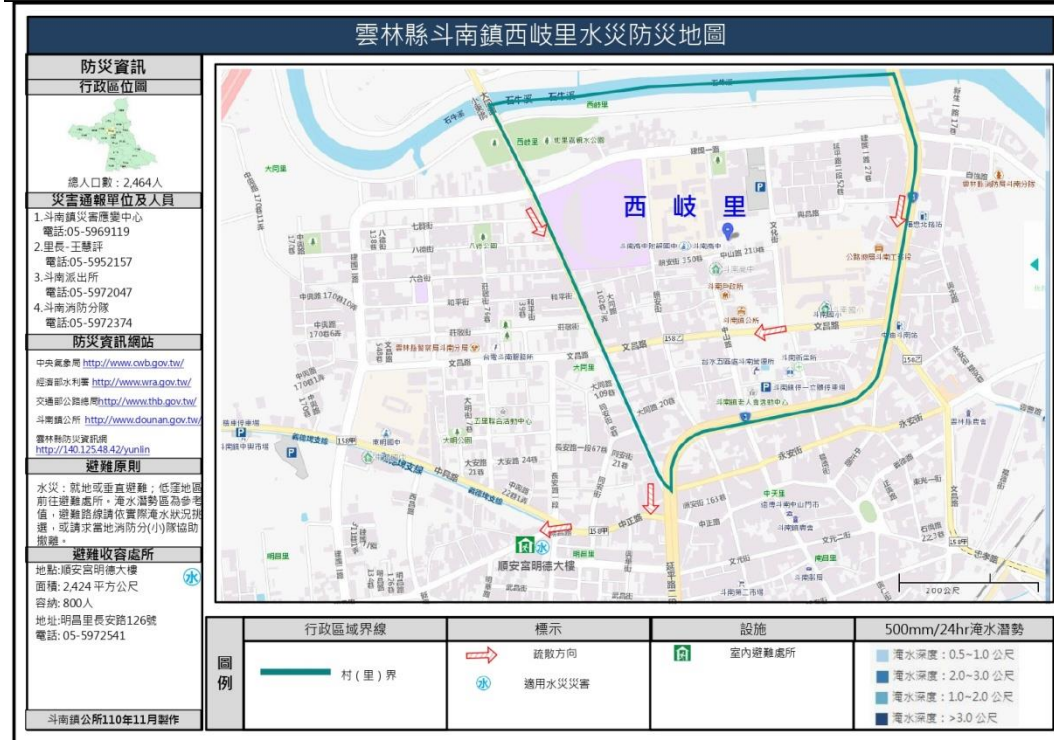
地點 龍潭社區活動中心
容量 60人
地址 斗六市龍潭南路21-3號
電話 05-537-8253

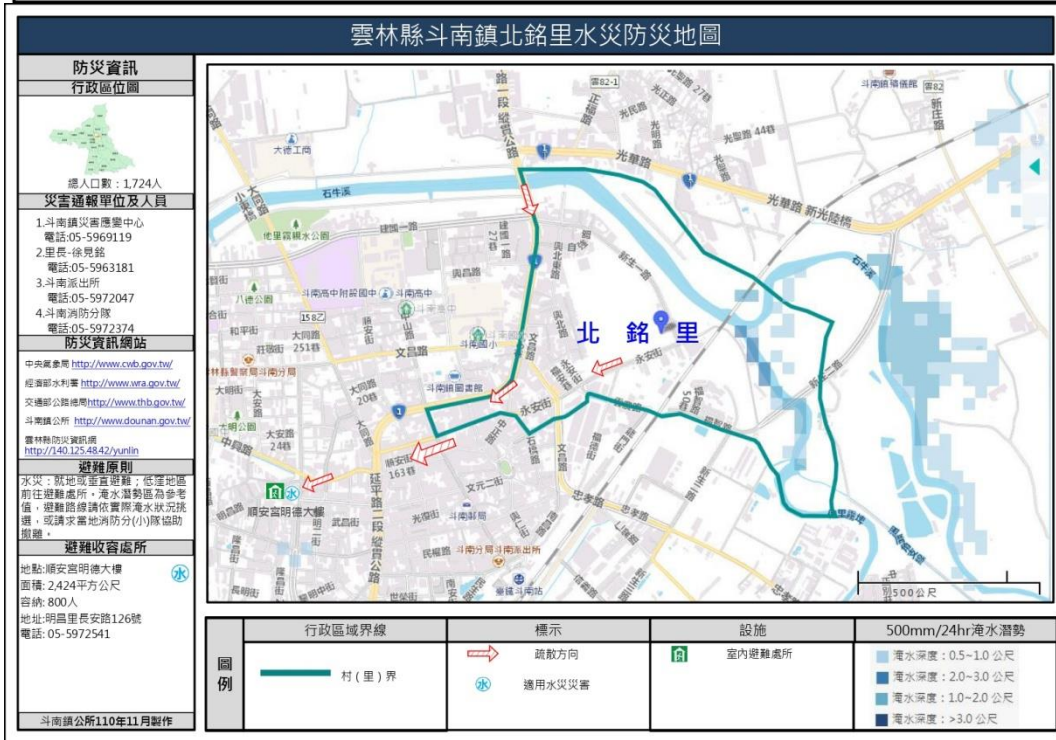
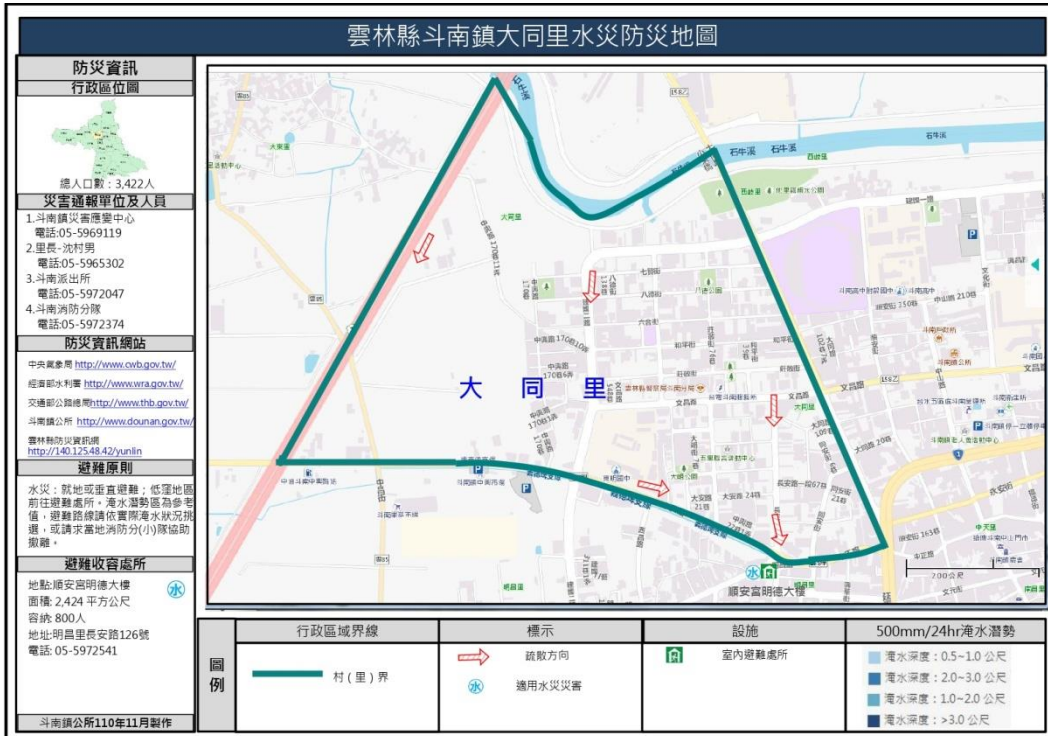
斗六市公所110年7月製作

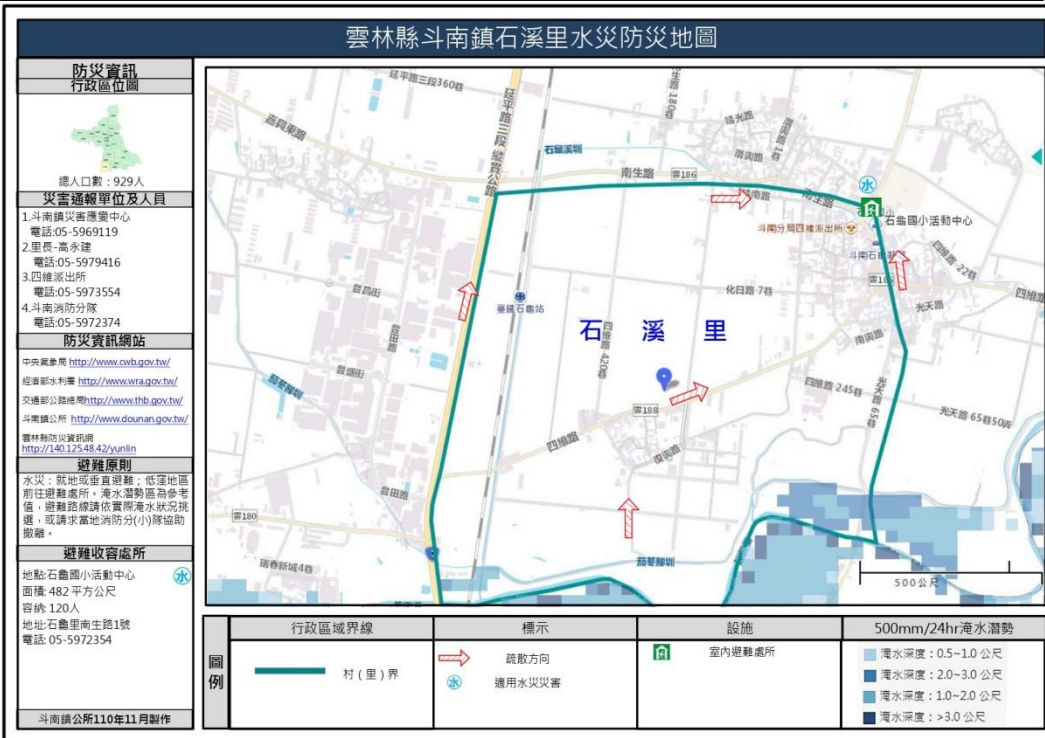


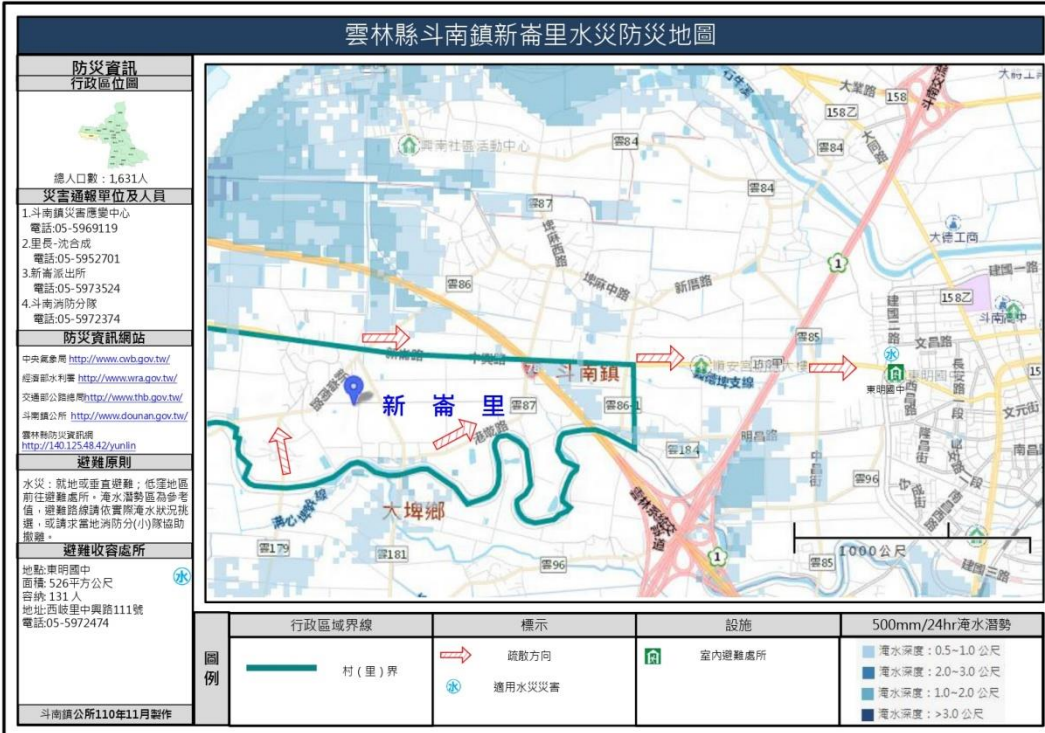
圖例	行政區域界線	標示	設施	500mm/24hr淹水潛勢
	村(里)界	疏散方向 適用水災災害	室內避難處所	淹水深度：0.5~1.0公尺 淹水深度：2.0~3.0公尺 淹水深度：1.0~2.0公尺 淹水深度：>3.0公尺

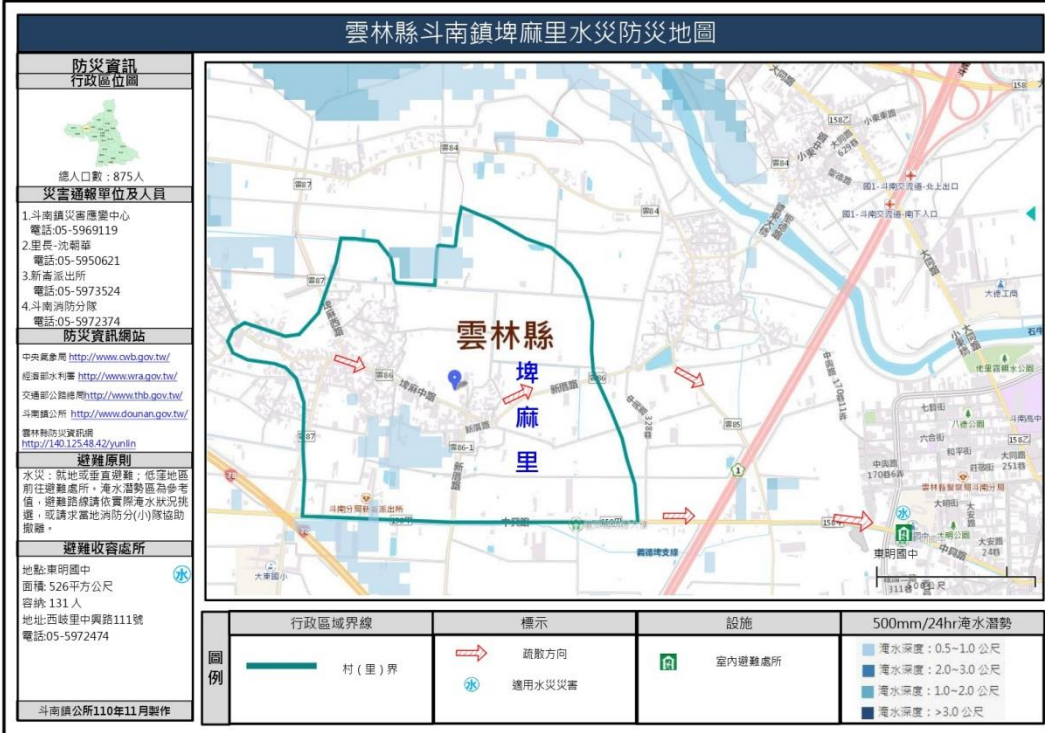
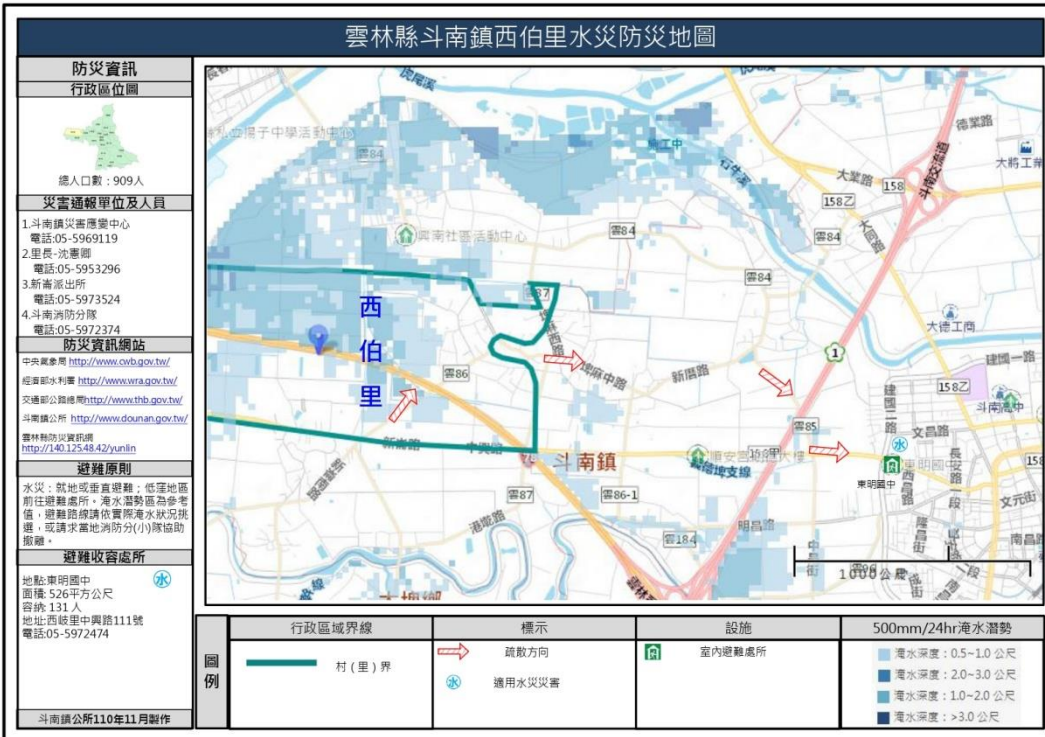
斗南鎮

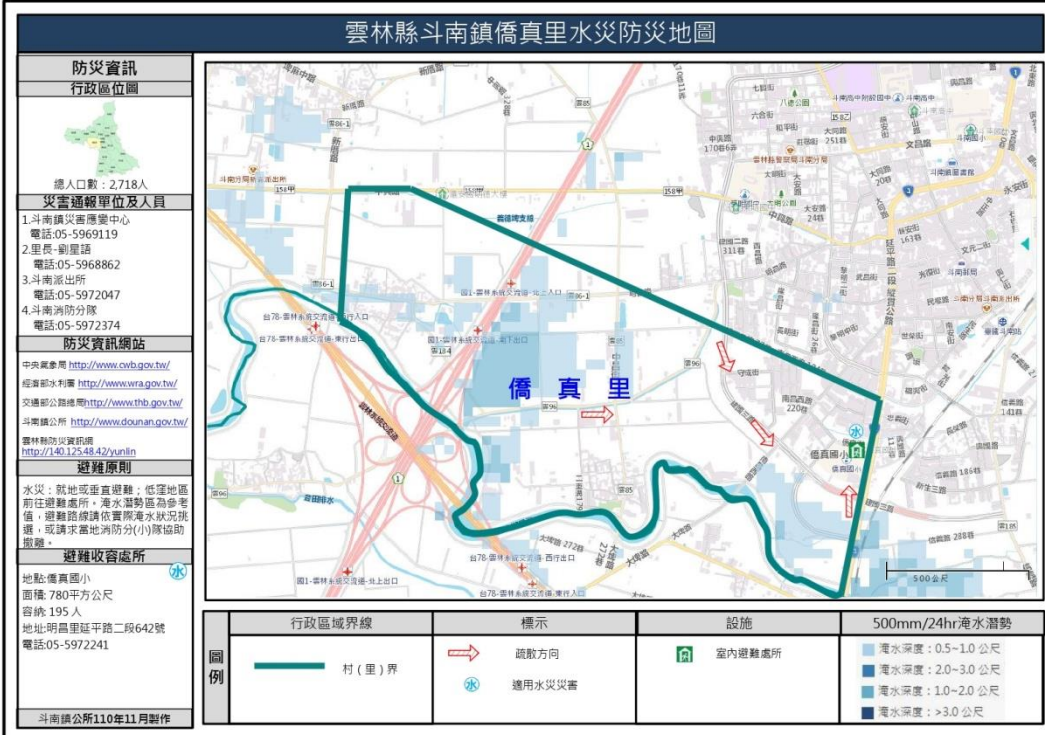
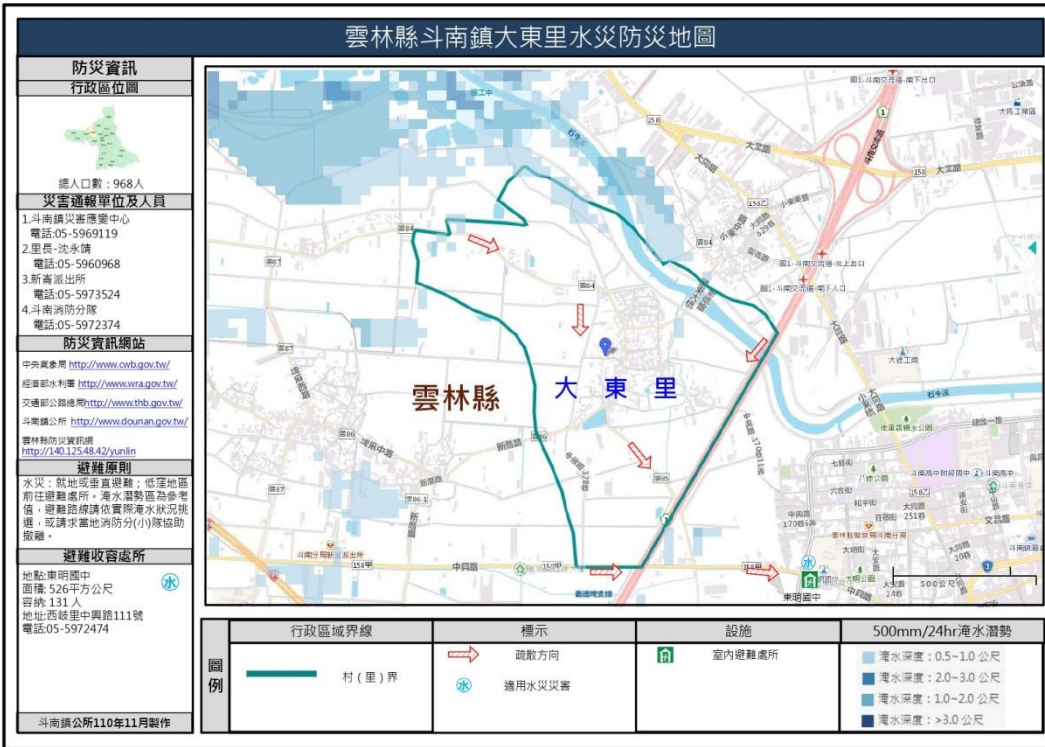












雲林縣斗南鎮明昌里水災防災地圖

防災資訊
行政區位圖



總人口數：4,000人

災害通報單位及人員

- 1.斗南鎮災害應變中心
電話:05-5969119
- 2.里長-蔡淑惠
電話:05-5971851
- 3.斗南派出所
電話:05-5972047
- 4.斗南消防分隊
電話:05-5972374

防災資訊網站

中央氣象局 <http://www.cwb.gov.tw/>
經濟部水利署 <http://www.wra.gov.tw/>
交通部公路總局 <http://www.thb.gov.tw/>
斗南鎮公所 <http://www.dounan.gov.tw/>
雲林縣防災資訊網 <http://140.125.48.42/yunlin>

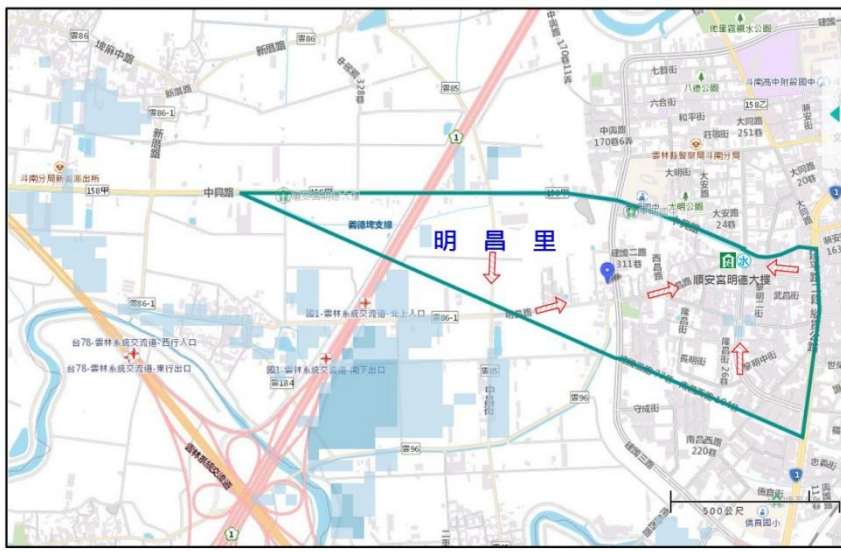
避難原則

水災：就地或垂直避難，低窪地區前往避難處所，淹水潛勢區為參考值，避難路線請依實際淹水狀況挑選，或請求當地消防分(小)隊協助搬離。

避難收容處所

地點:順安高明德大樓
面積:2,424平方公尺
容納:800人
地址:明昌里長安路126號
電話:05-5972541

斗南鎮公所110年11月製作



圖例	行政區域界線	標示	設施	500mm/24hr淹水潛勢
	村(里)界	疏散方向	室內避難處所	淹水深度：0.5-1.0公尺
		適用水災災害		淹水深度：2.0-3.0公尺
				淹水深度：1.0-2.0公尺
				淹水深度：>3.0公尺

雲林縣斗南鎮田頭里水災防災地圖

防災資訊
行政區位圖



總人口數：2,544人

災害通報單位及人員

- 1.斗南鎮災害應變中心
電話:05-5969119
- 2.里長-李國鋒
電話:05-5951951
- 3.新光派出所
電話:05-5972540
- 4.斗南消防分隊
電話:05-5972374

防災資訊網站

中央氣象局 <http://www.cwb.gov.tw/>
經濟部水利署 <http://www.wra.gov.tw/>
交通部公路總局 <http://www.thb.gov.tw/>
斗南鎮公所 <http://www.dounan.gov.tw/>
雲林縣防災資訊網 <http://140.125.48.42/yunlin>

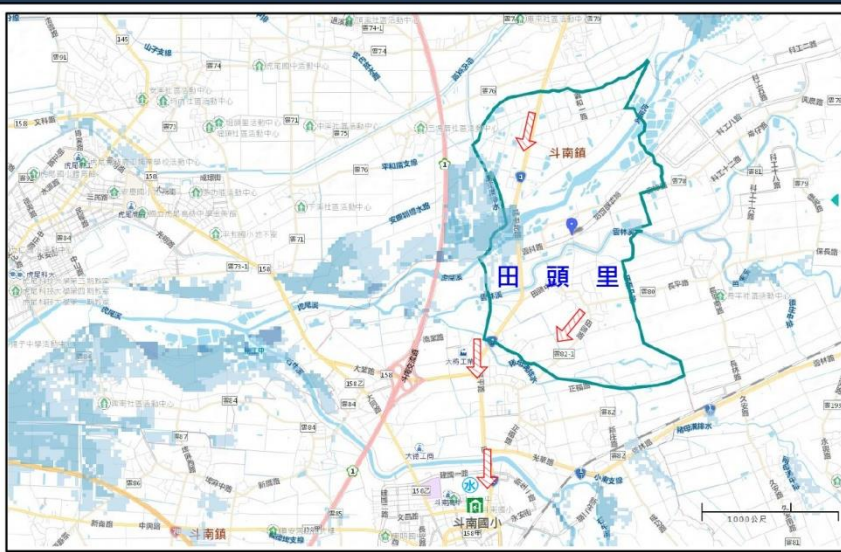
避難原則

水災：就地或垂直避難，低窪地區前往避難處所，淹水潛勢區為參考值，避難路線請依實際淹水狀況挑選，或請求當地消防分(小)隊協助搬離。

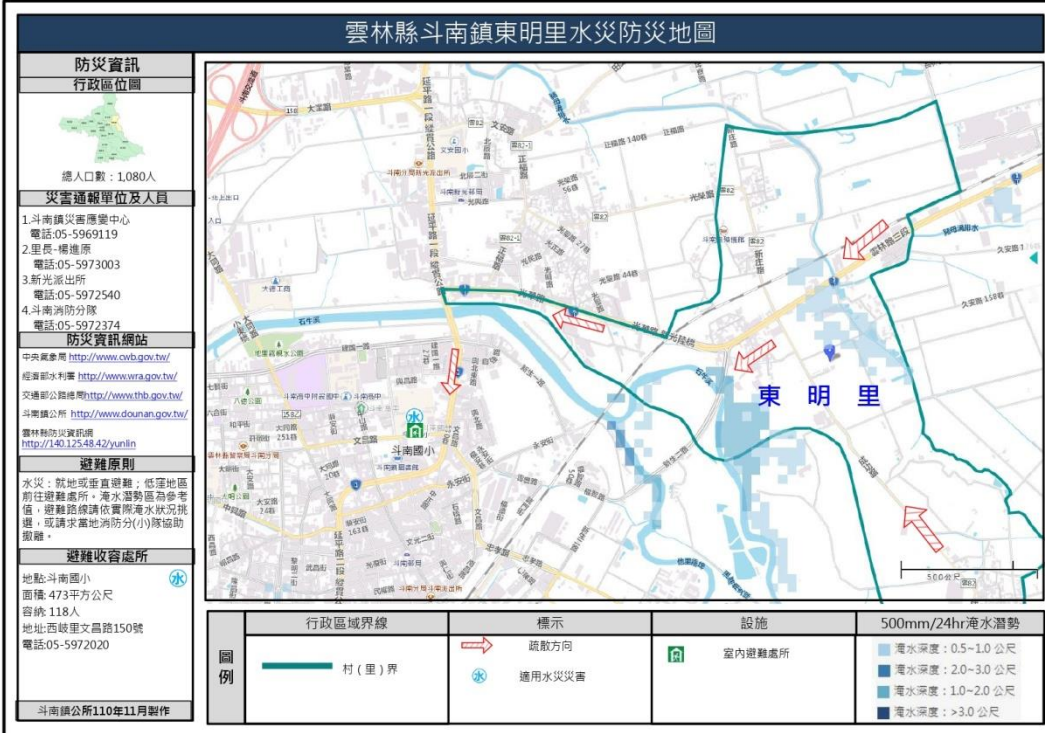
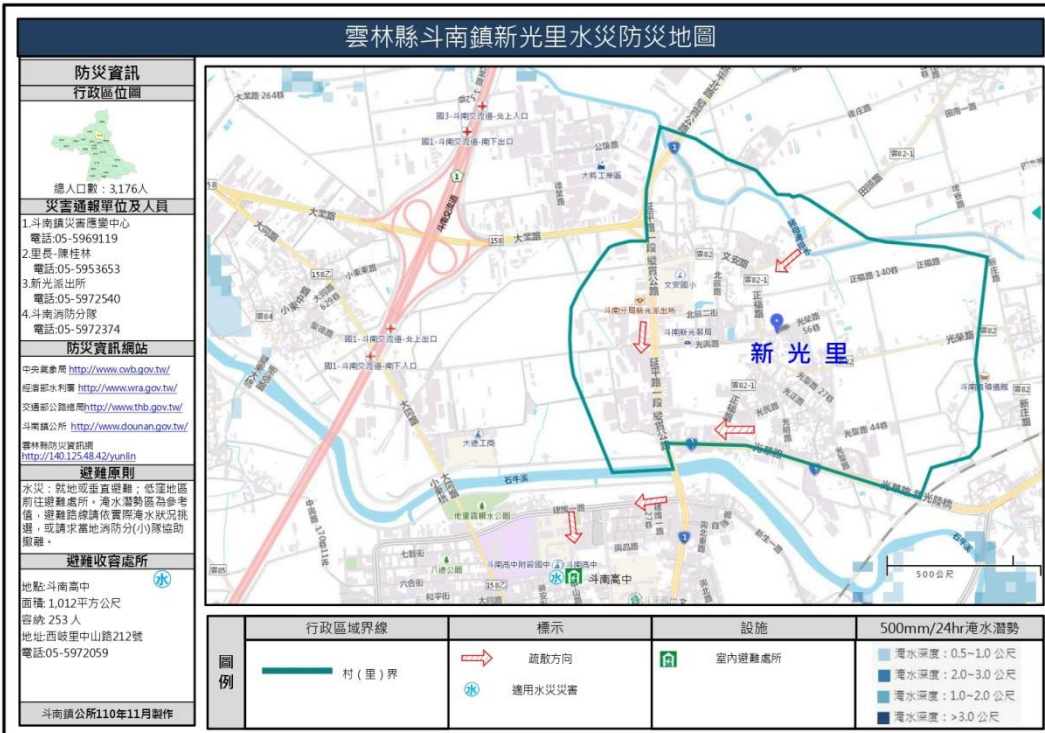
避難收容處所

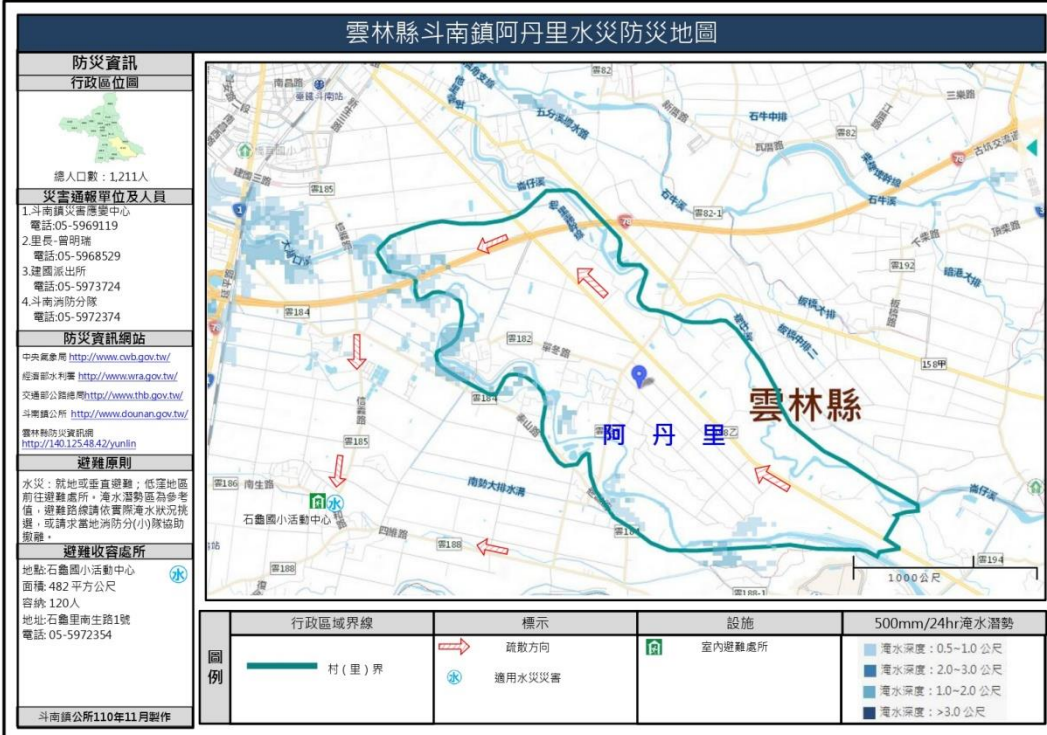
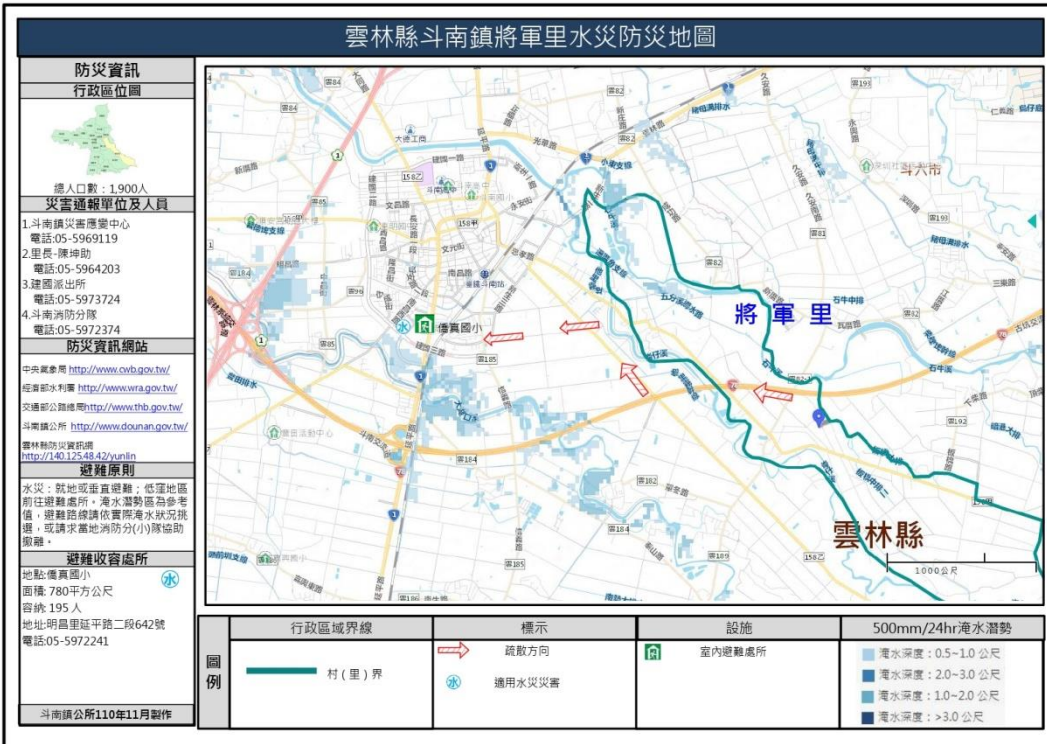
地點:斗南國小
面積:473平方公尺
容納:118人
地址:西岐里文昌路150號
電話:05-5972020

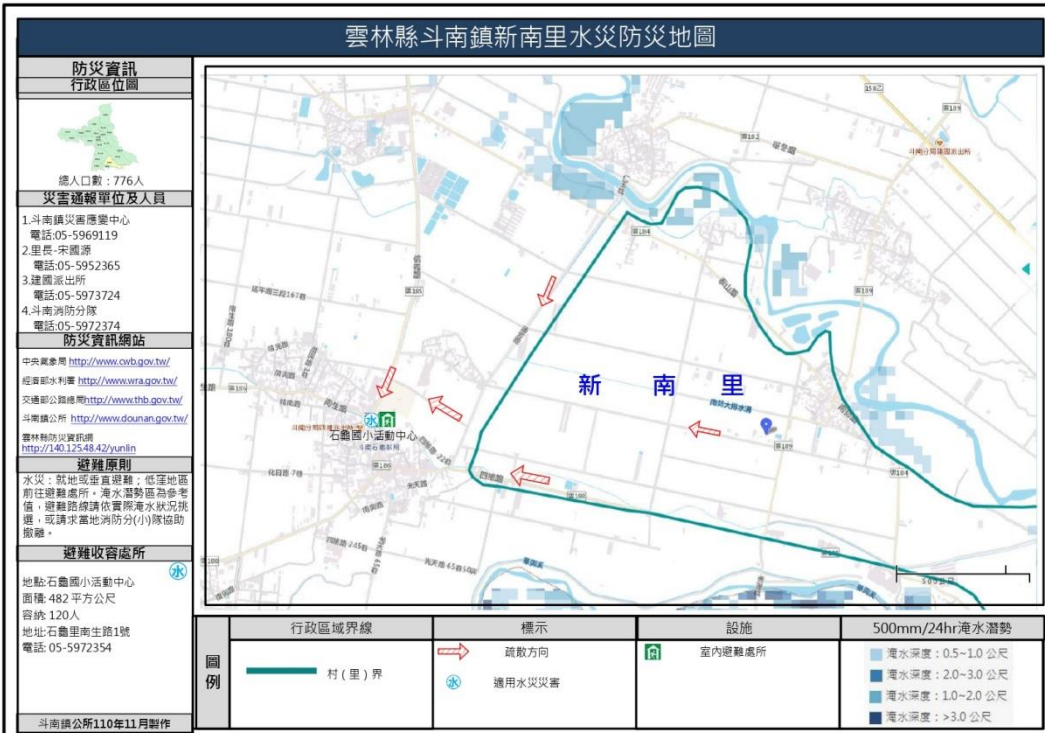
斗南鎮公所110年11月製作

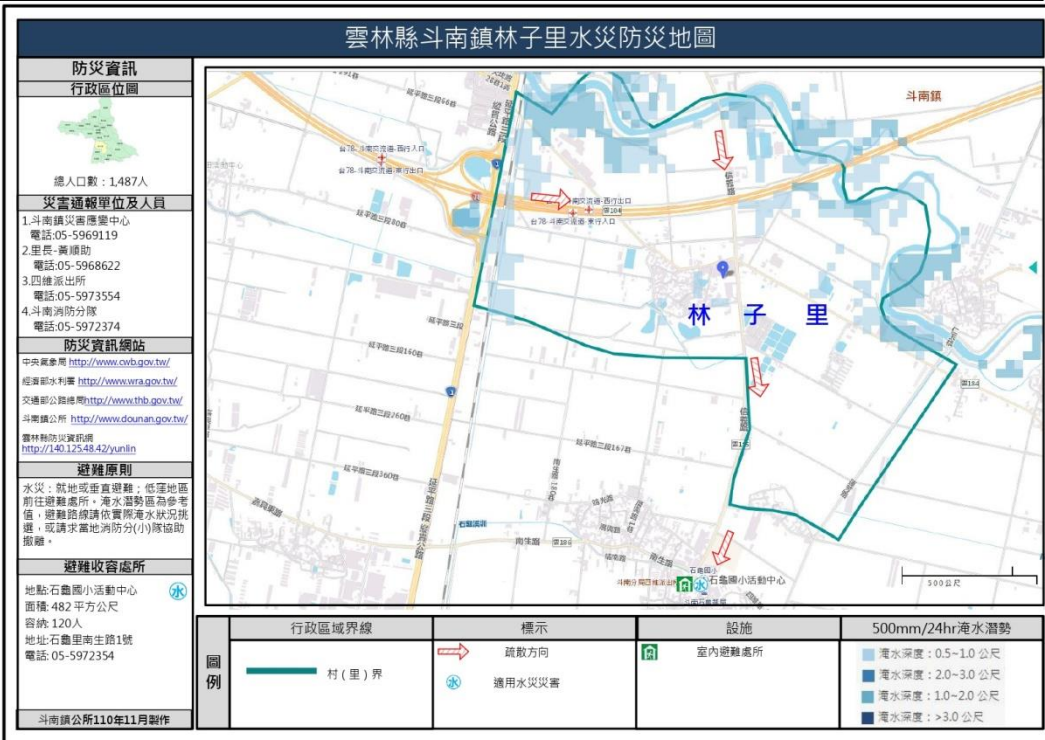
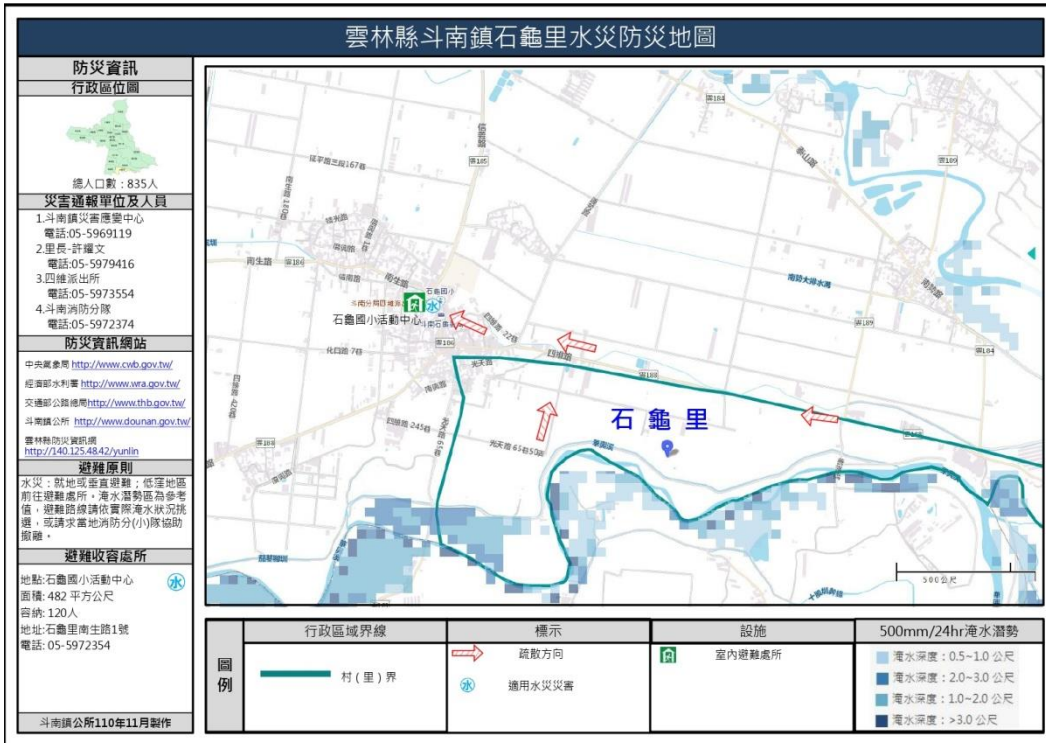


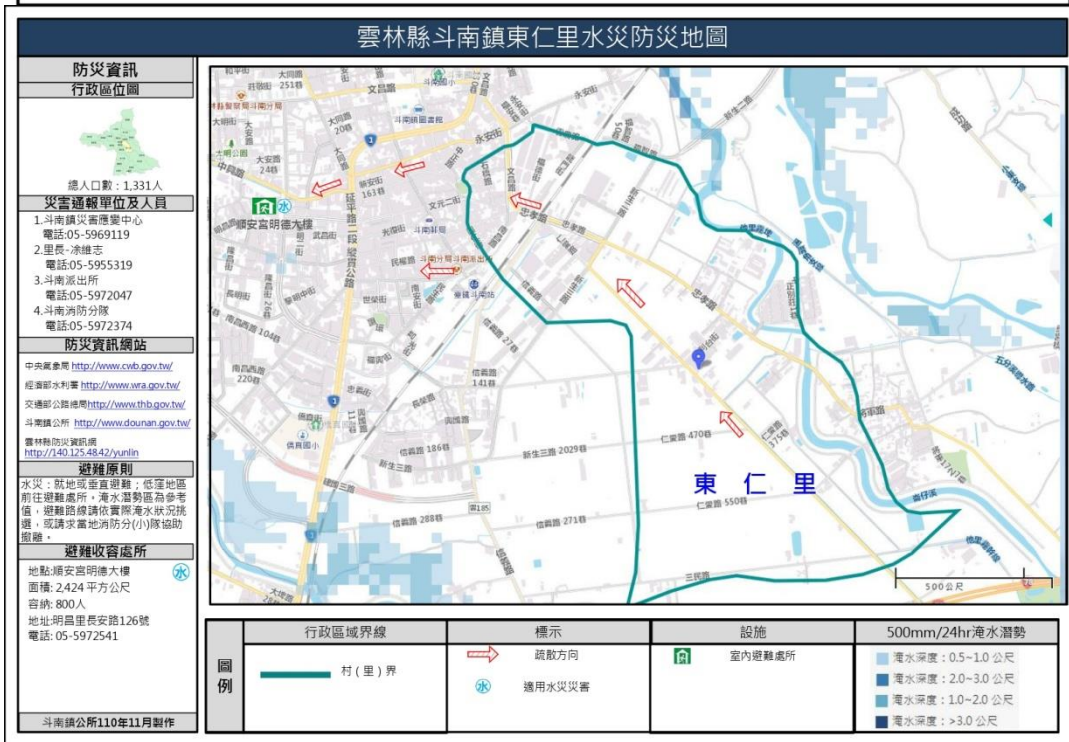
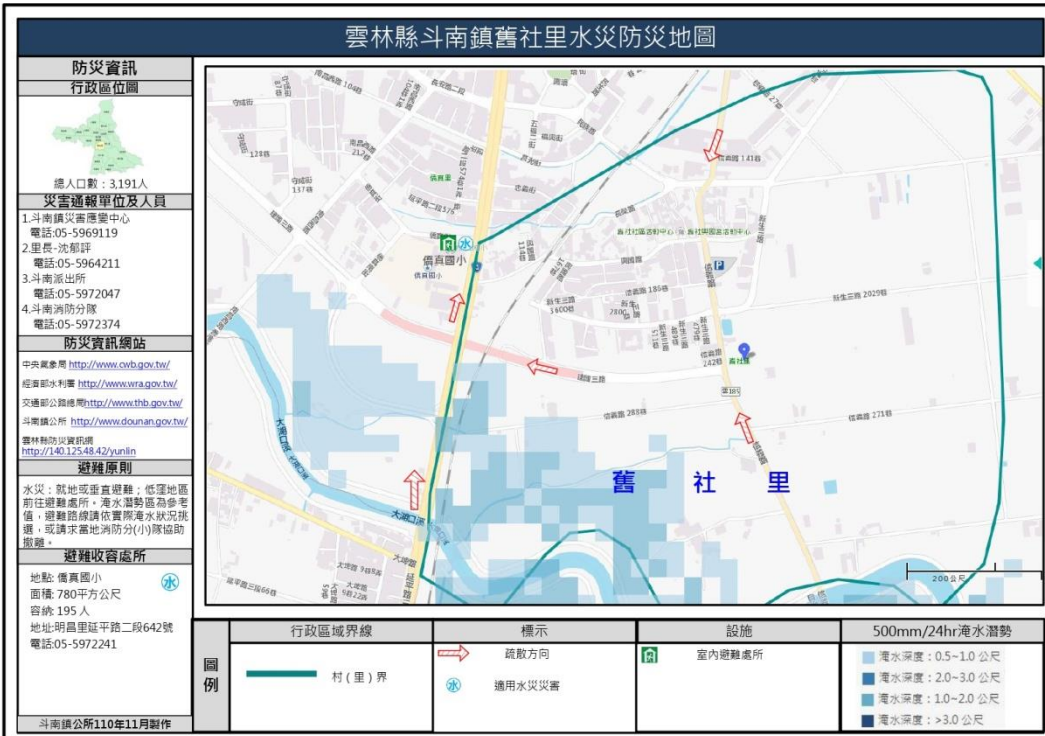
圖例	行政區域界線	標示	設施	500mm/24hr淹水潛勢
	村(里)界	疏散方向	室內避難處所	淹水深度：0.5-1.0公尺
		適用水災災害		淹水深度：2.0-3.0公尺
				淹水深度：1.0-2.0公尺
				淹水深度：>3.0公尺



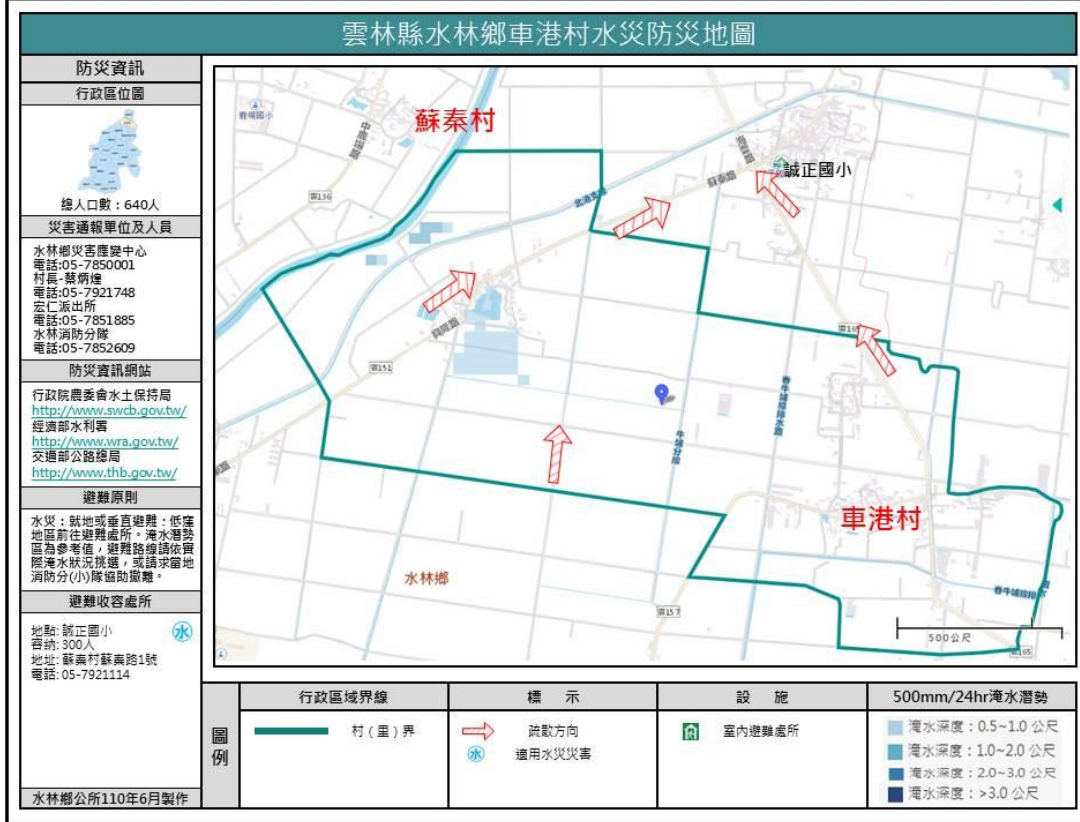


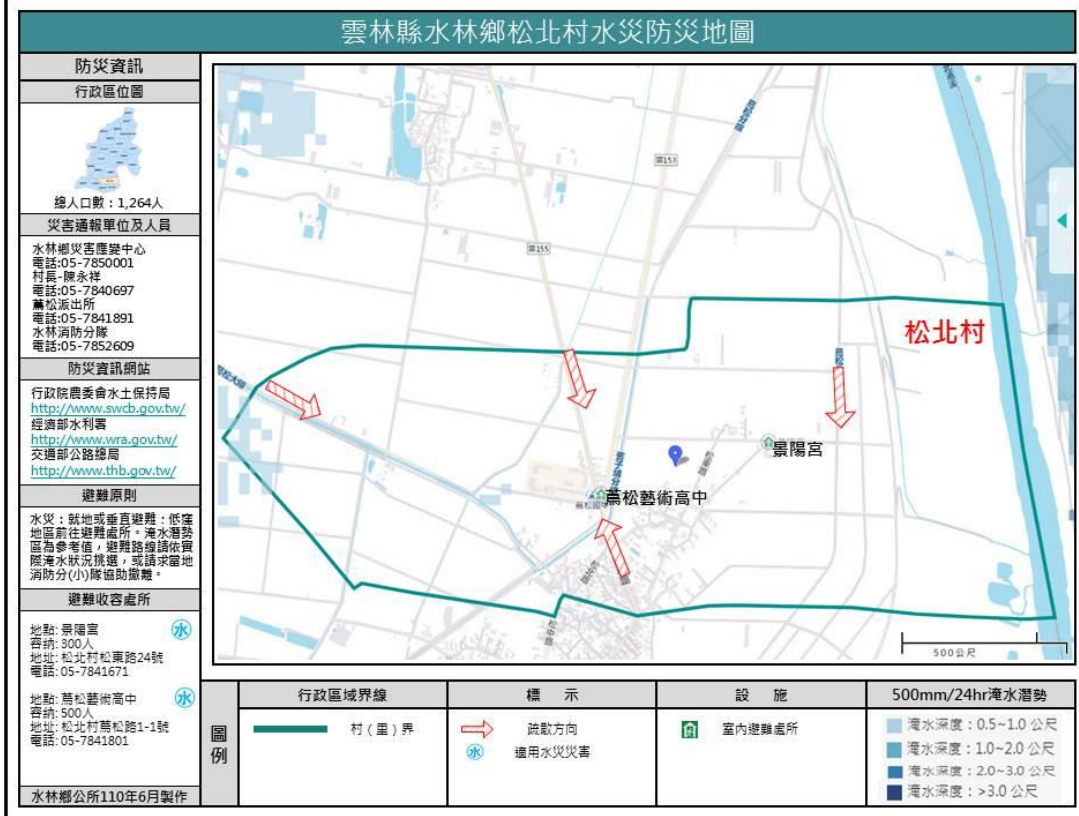


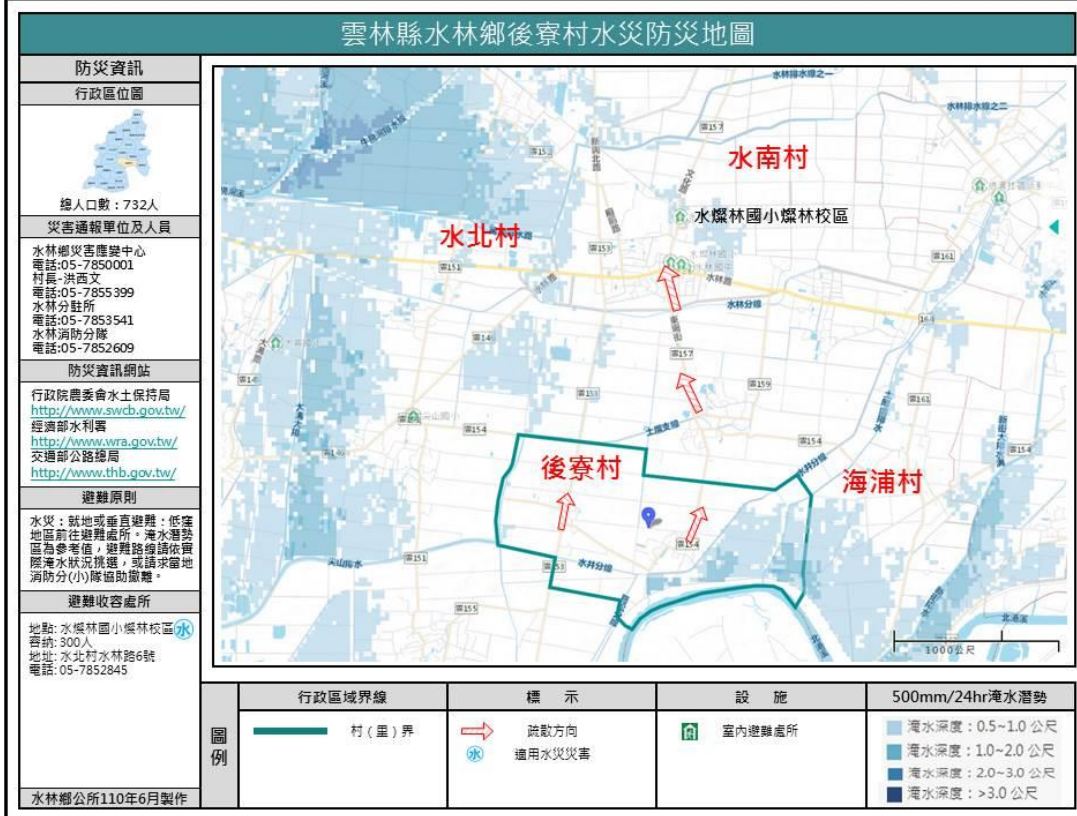


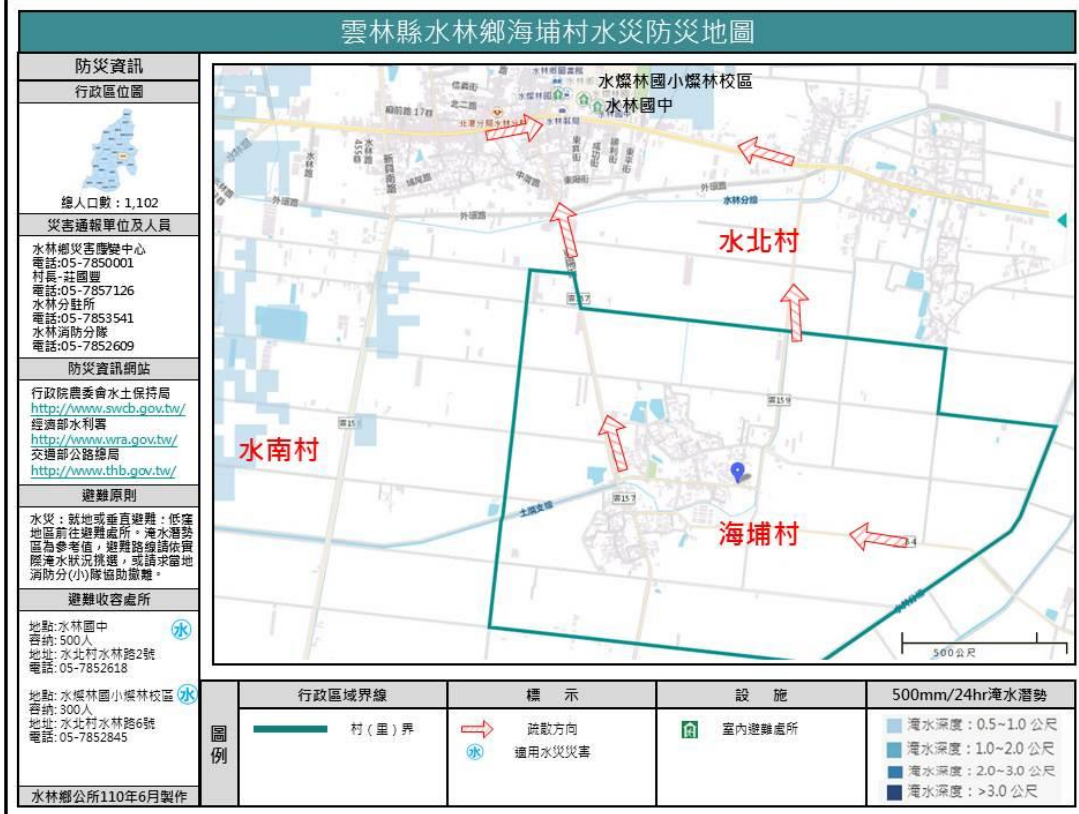
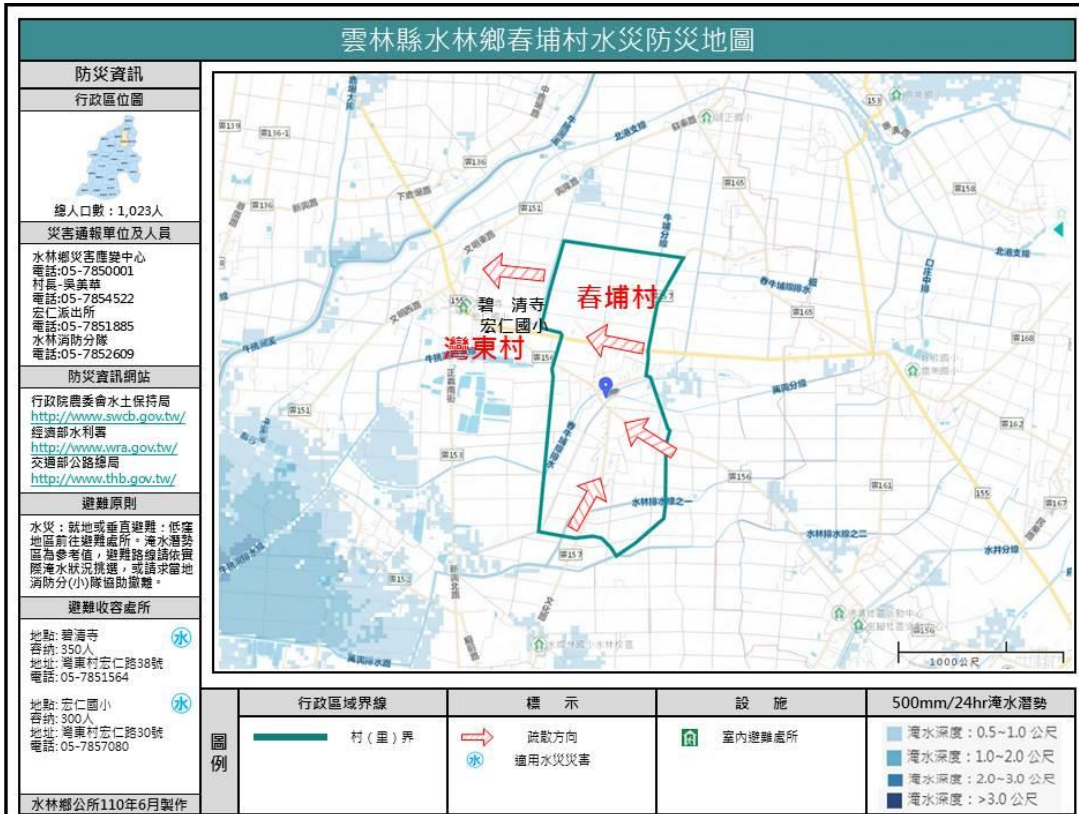


水林鄉

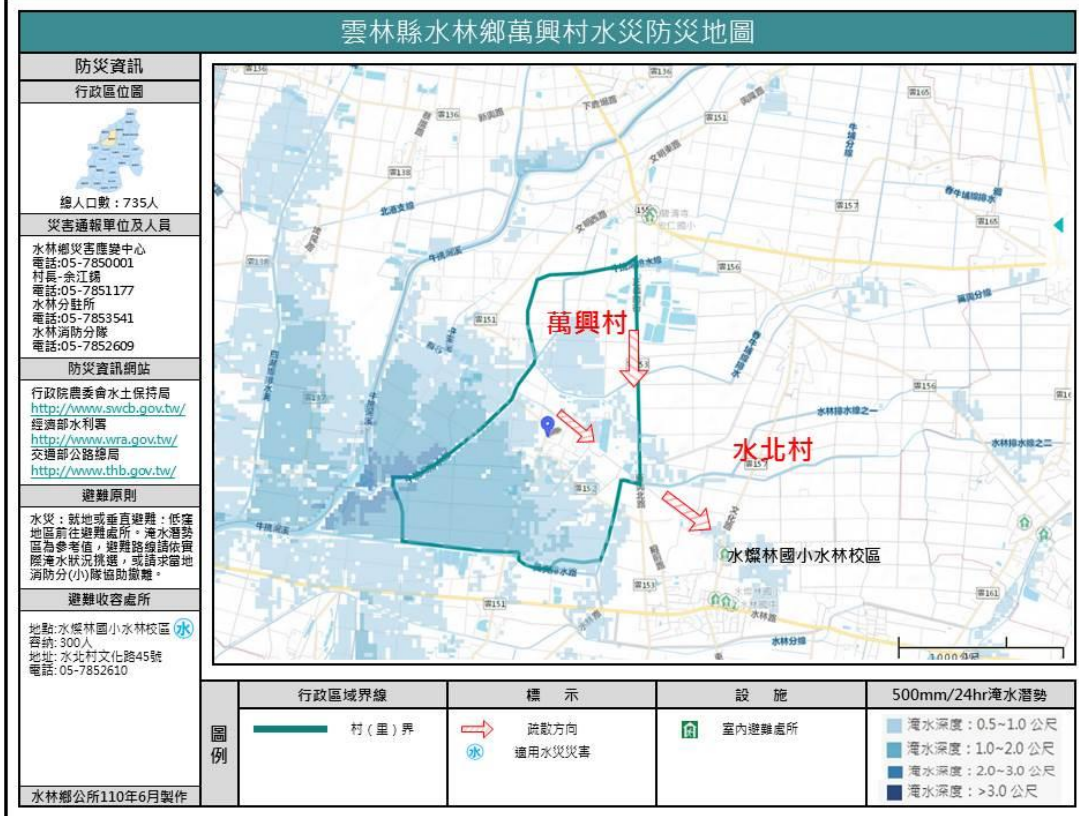


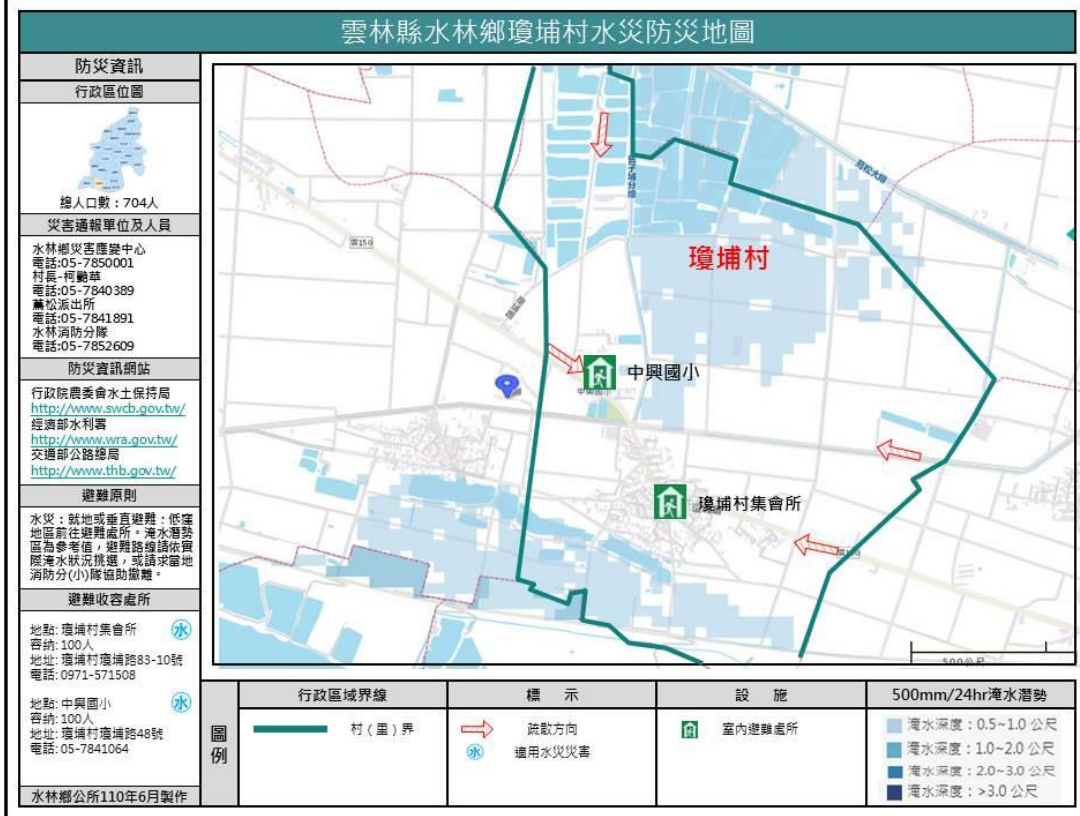
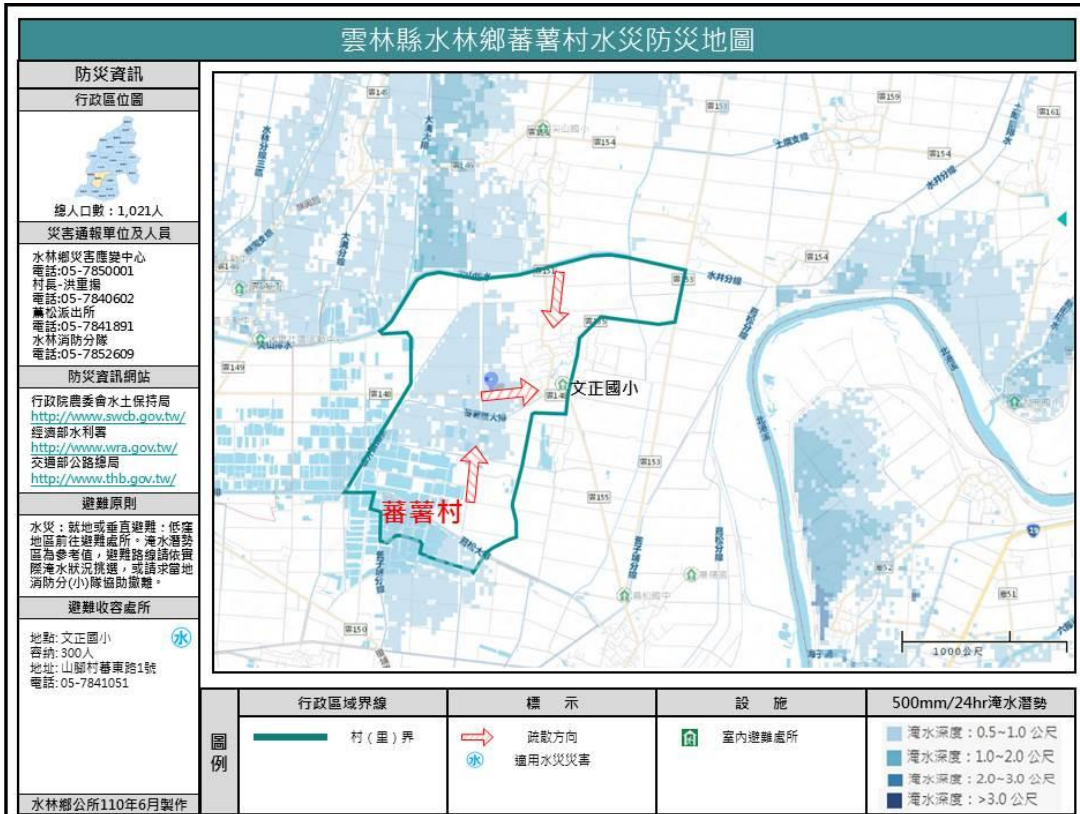


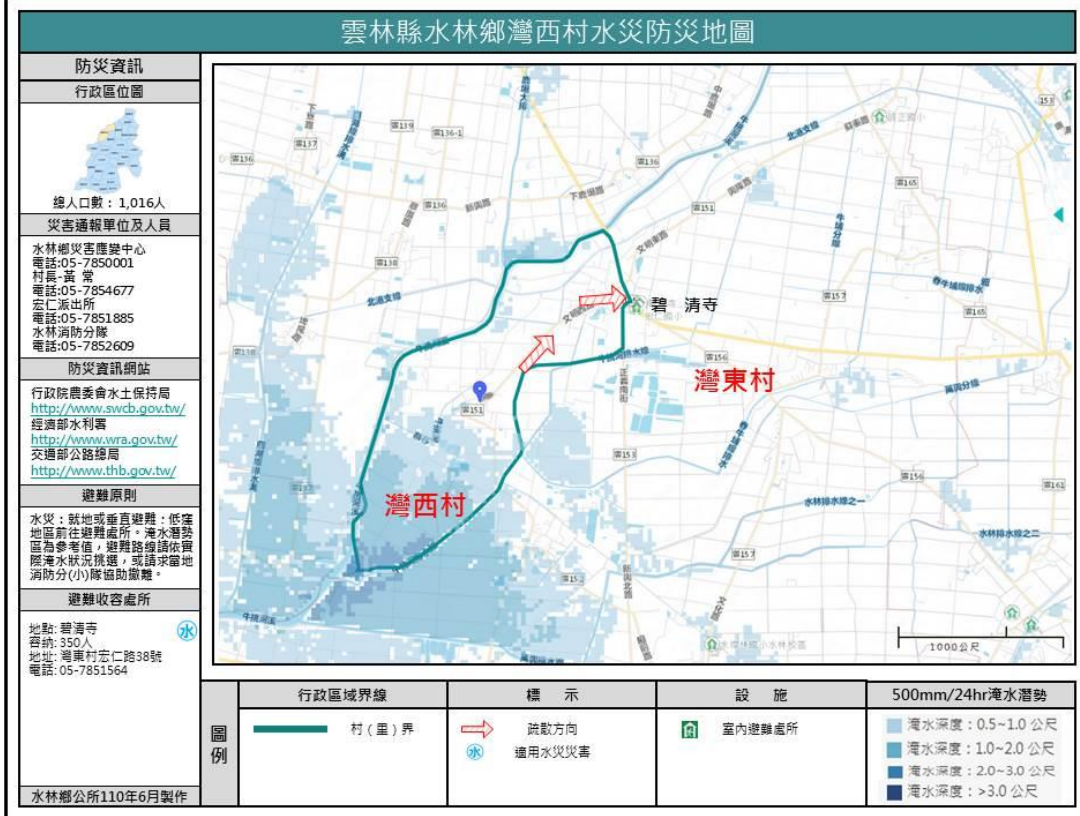


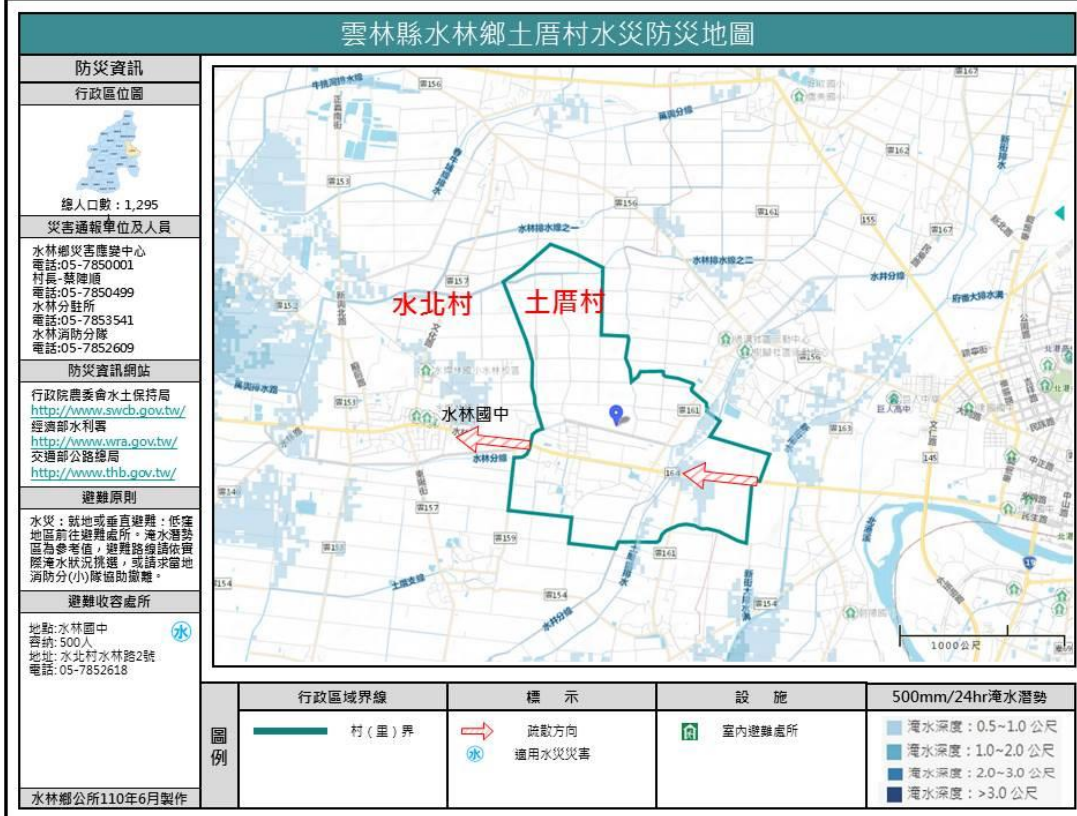
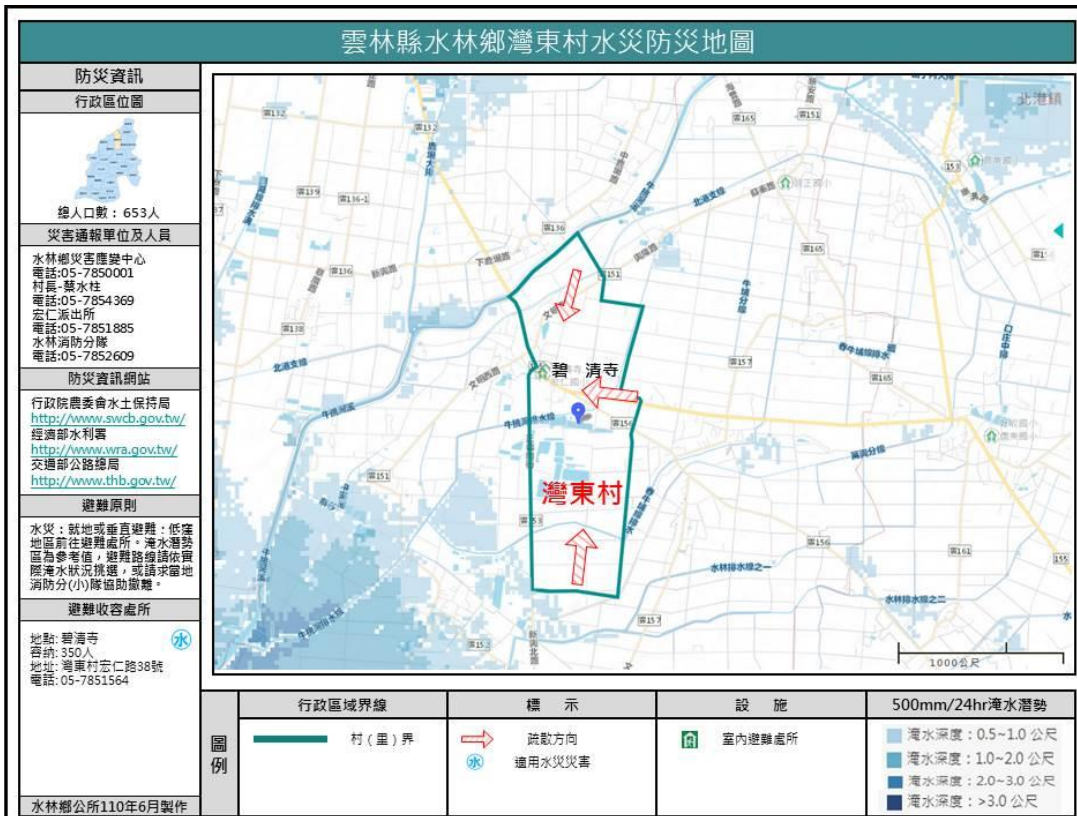


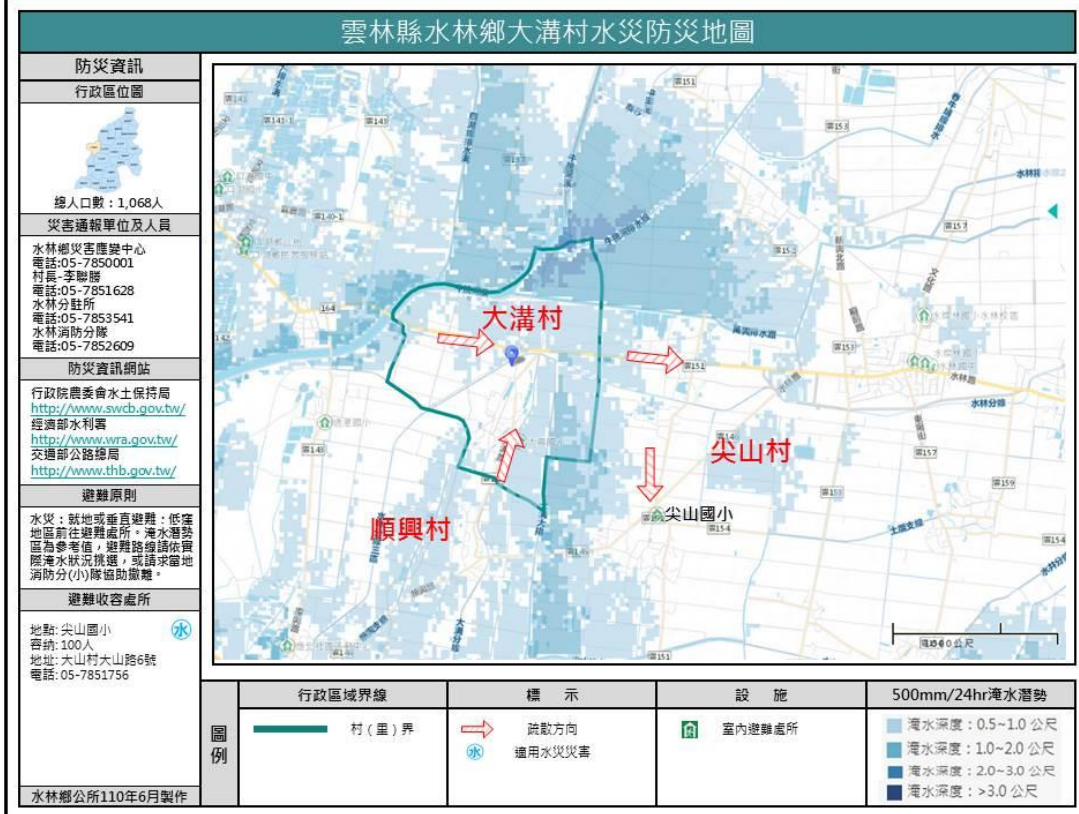
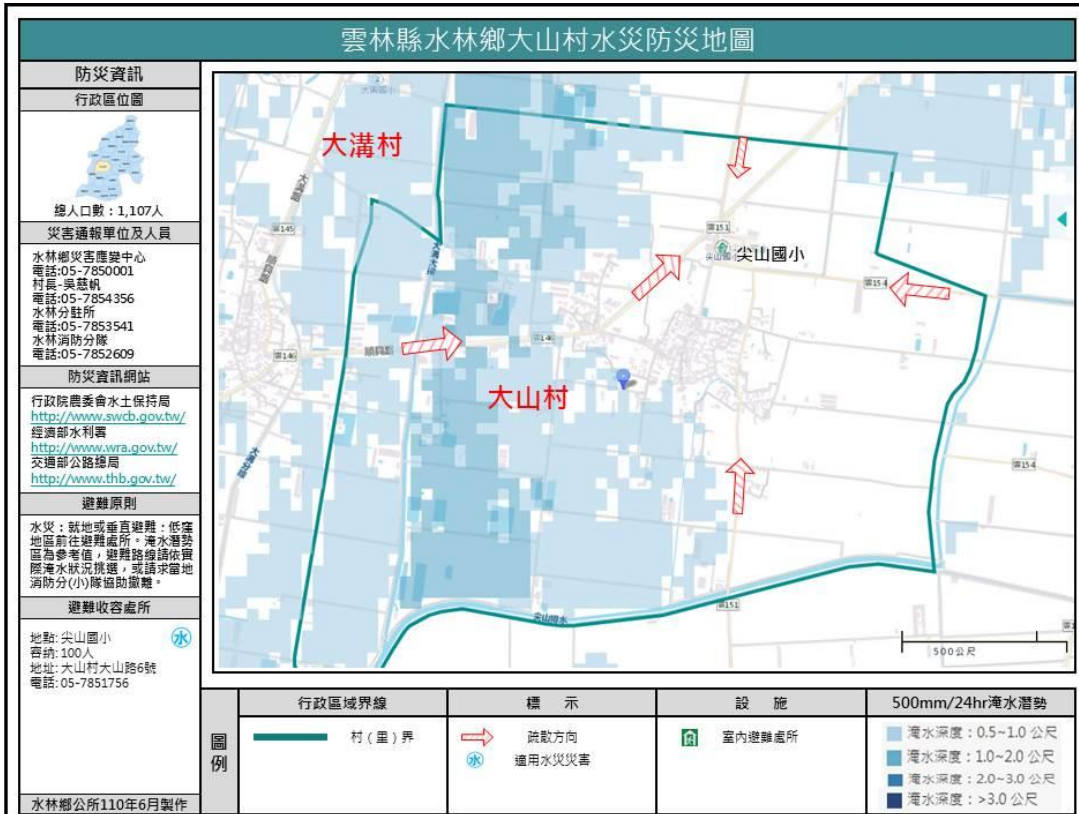


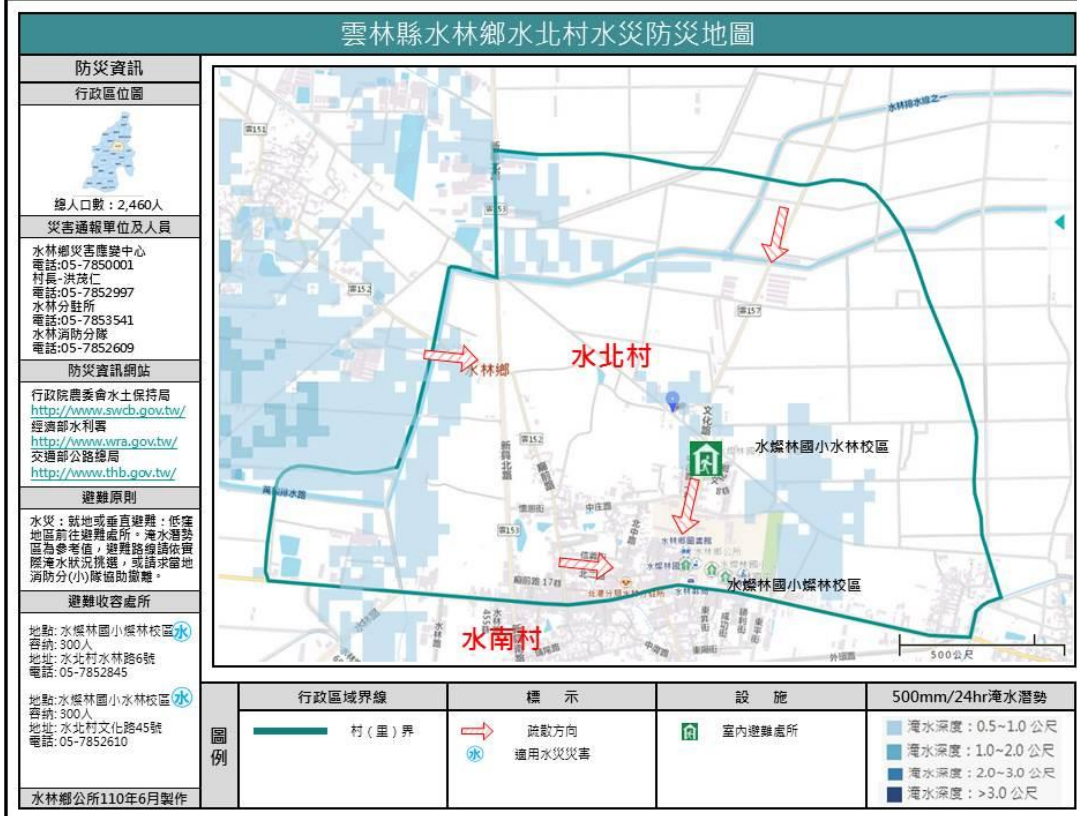
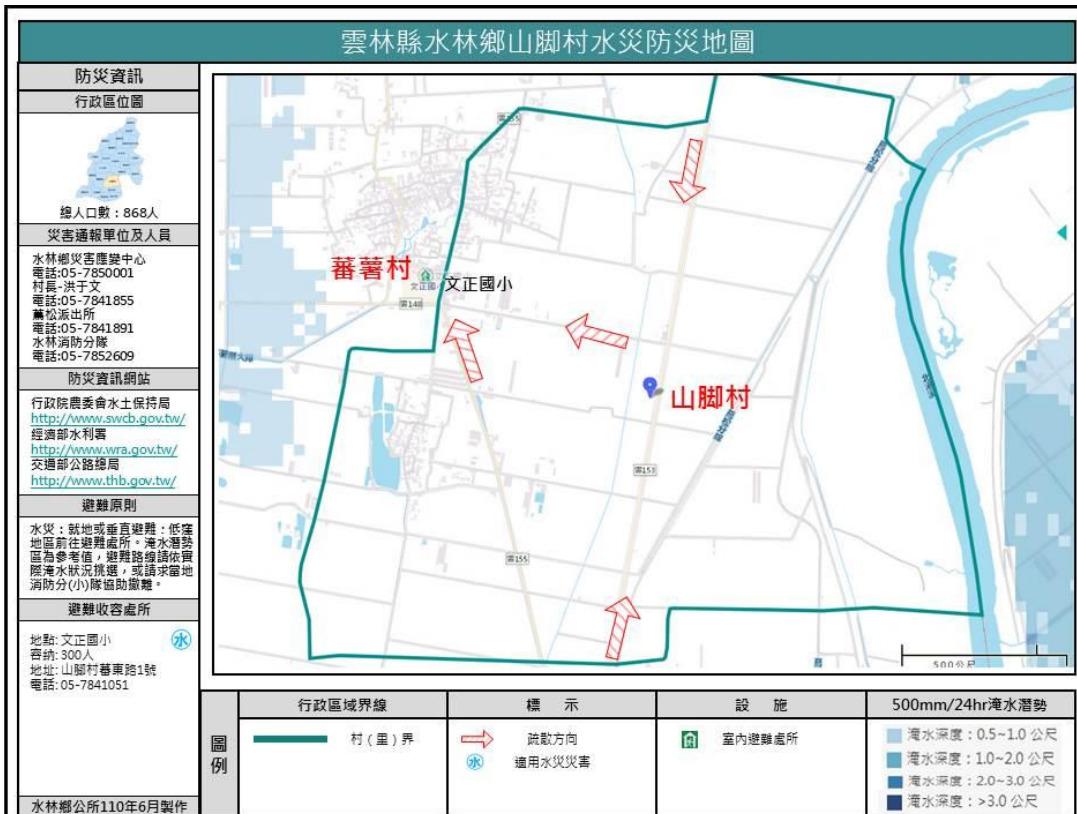


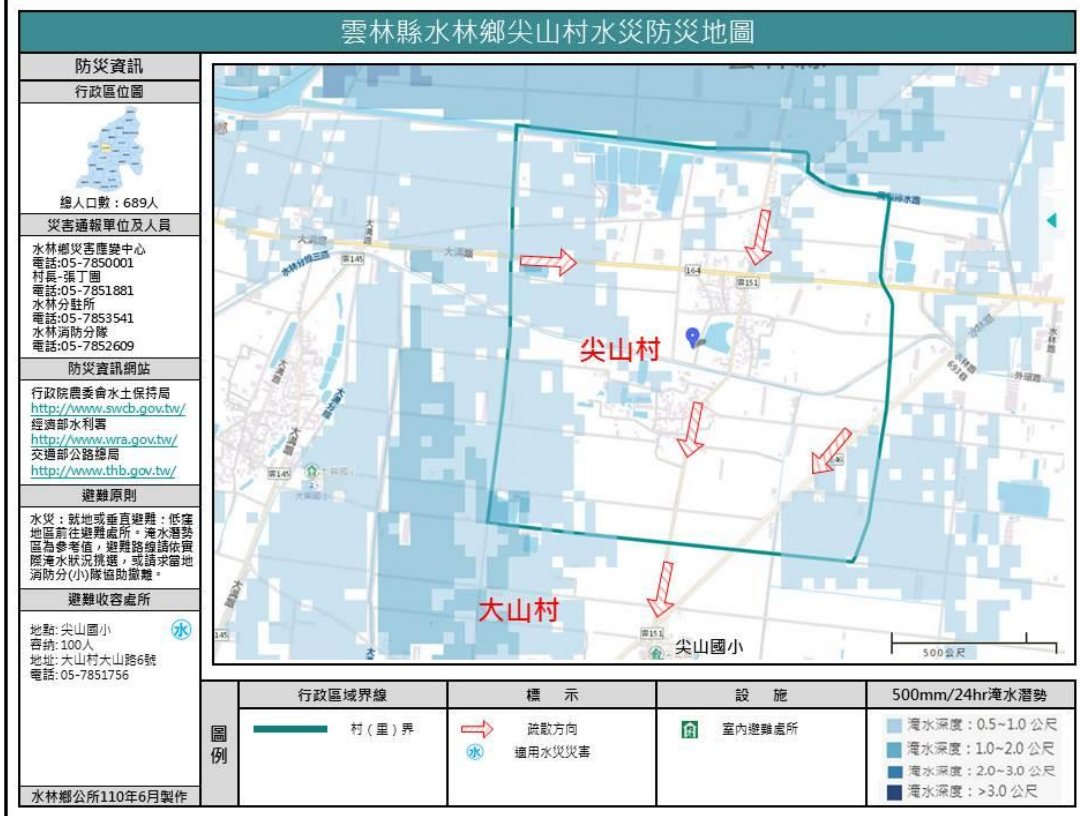
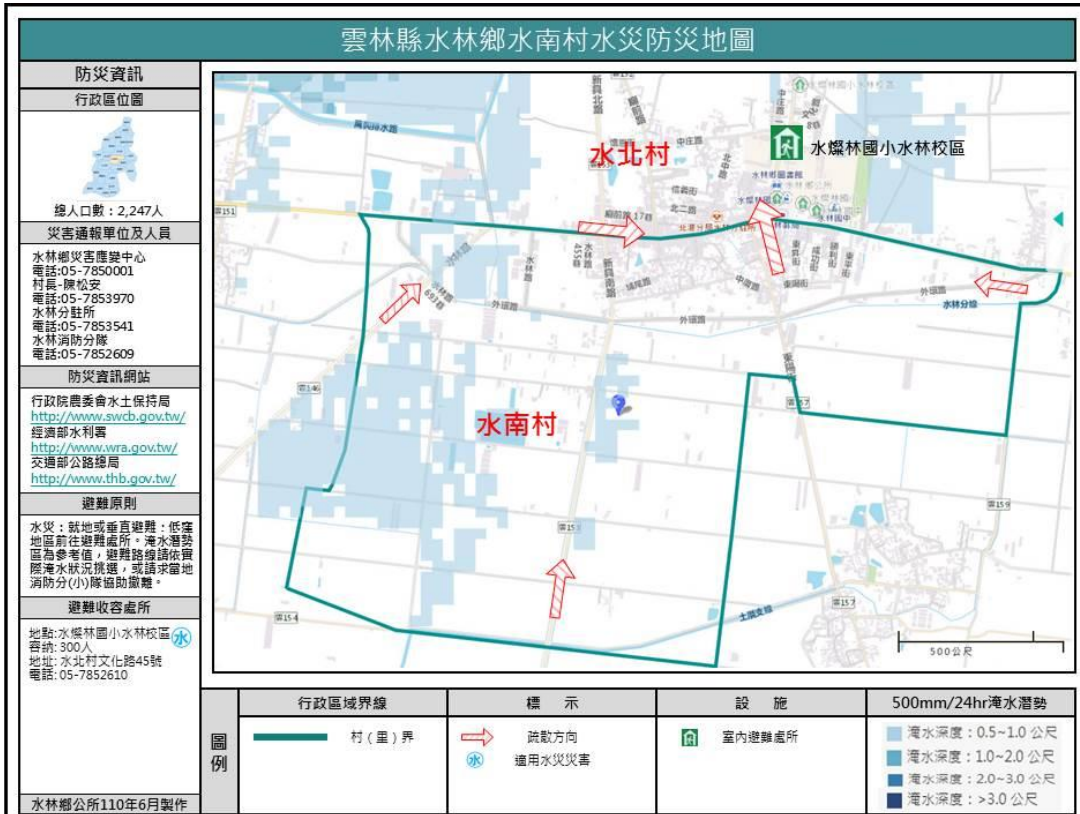




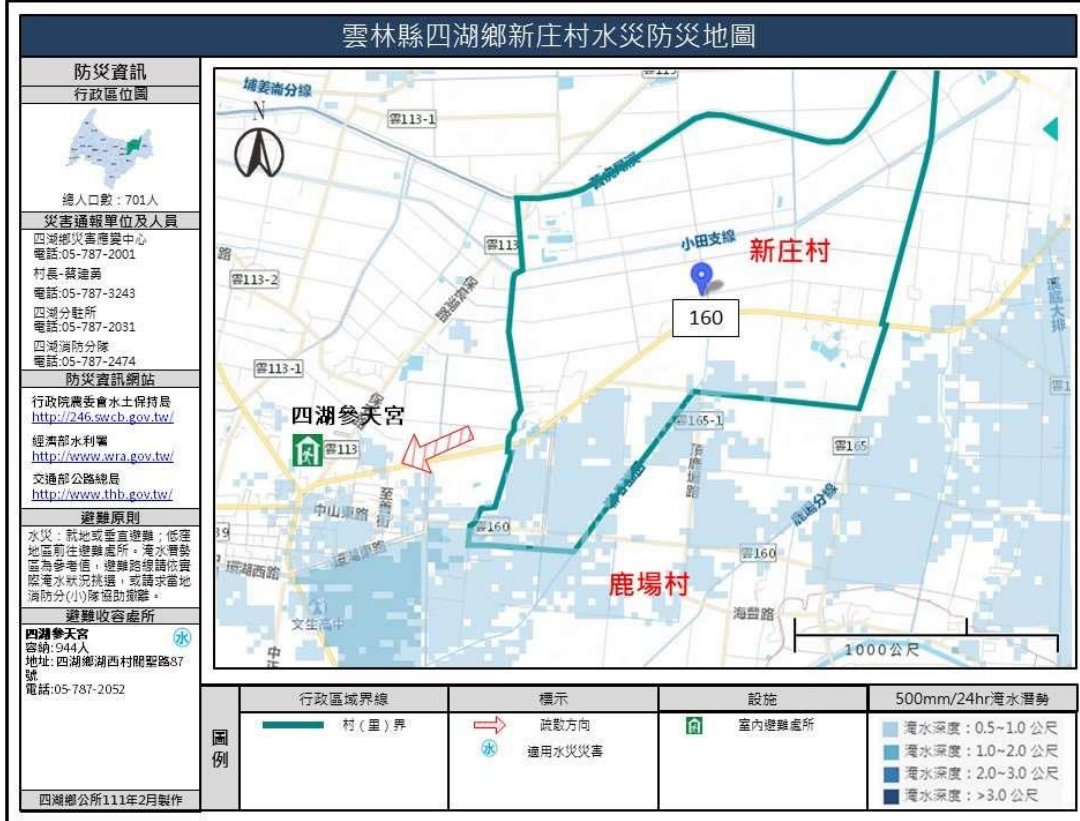








四湖鄉





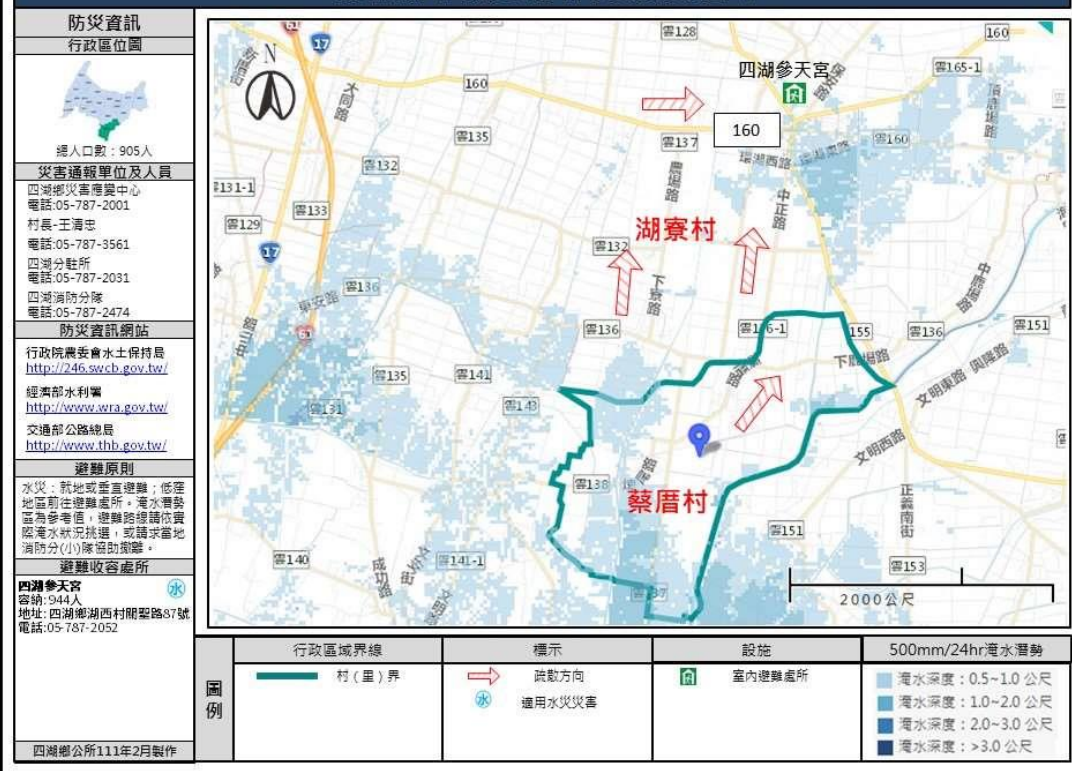
雲林縣四湖鄉湖西村水災防災地圖



雲林縣四湖鄉湖寮村水災防災地圖



雲林縣四湖鄉蔡厝村水災防災地圖



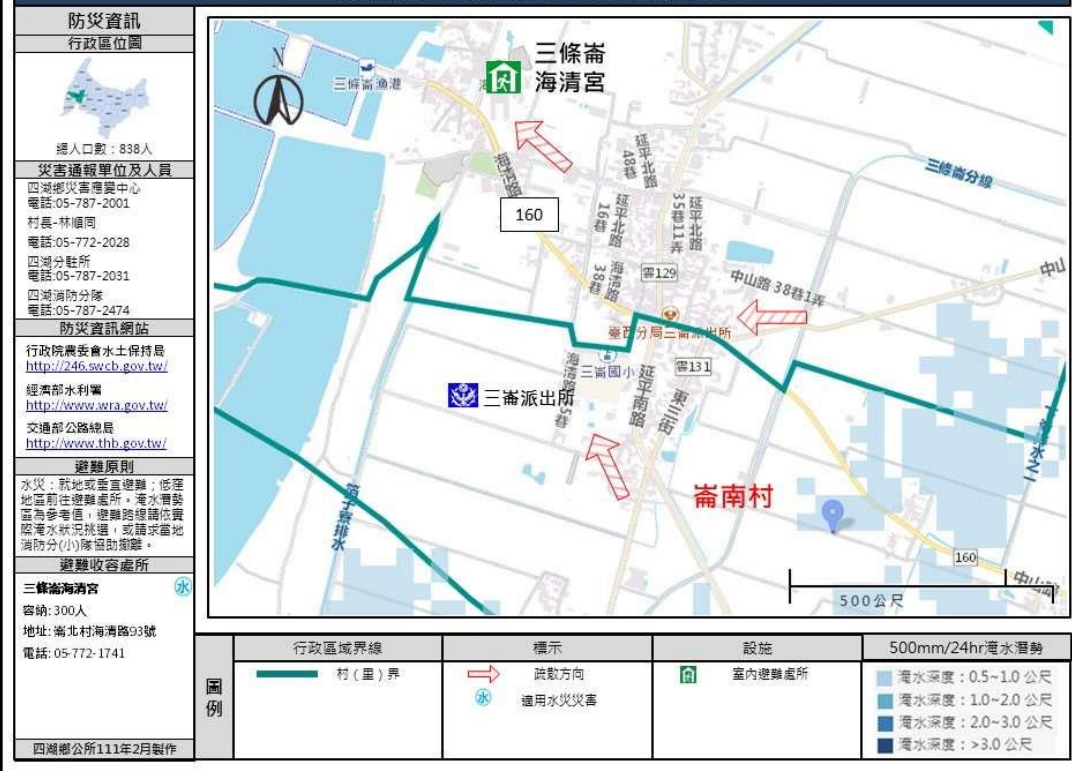




雲林縣四湖鄉崙北村水災防災地圖



雲林縣四湖鄉崙南村水災防災地圖

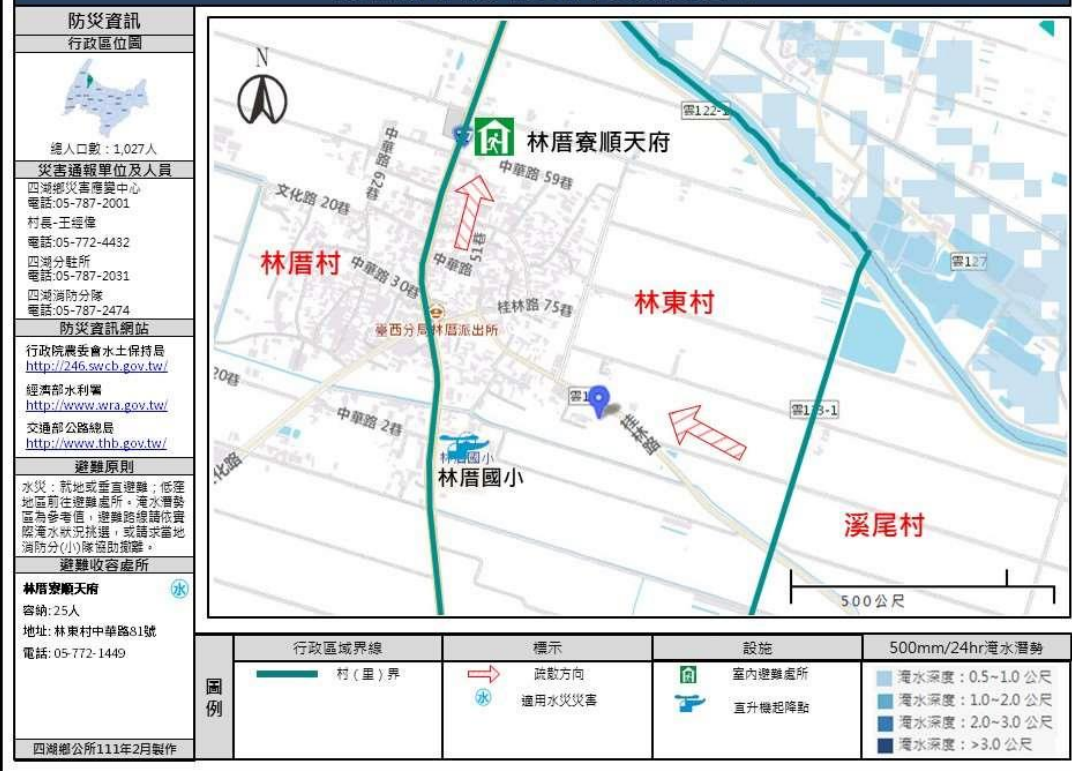




雲林縣四湖鄉林厝村水災防災地圖



雲林縣四湖鄉林東村水災防災地圖



雲林縣四湖鄉溪尾村水災防災地圖



雲林縣四湖鄉飛東村水災防災地圖



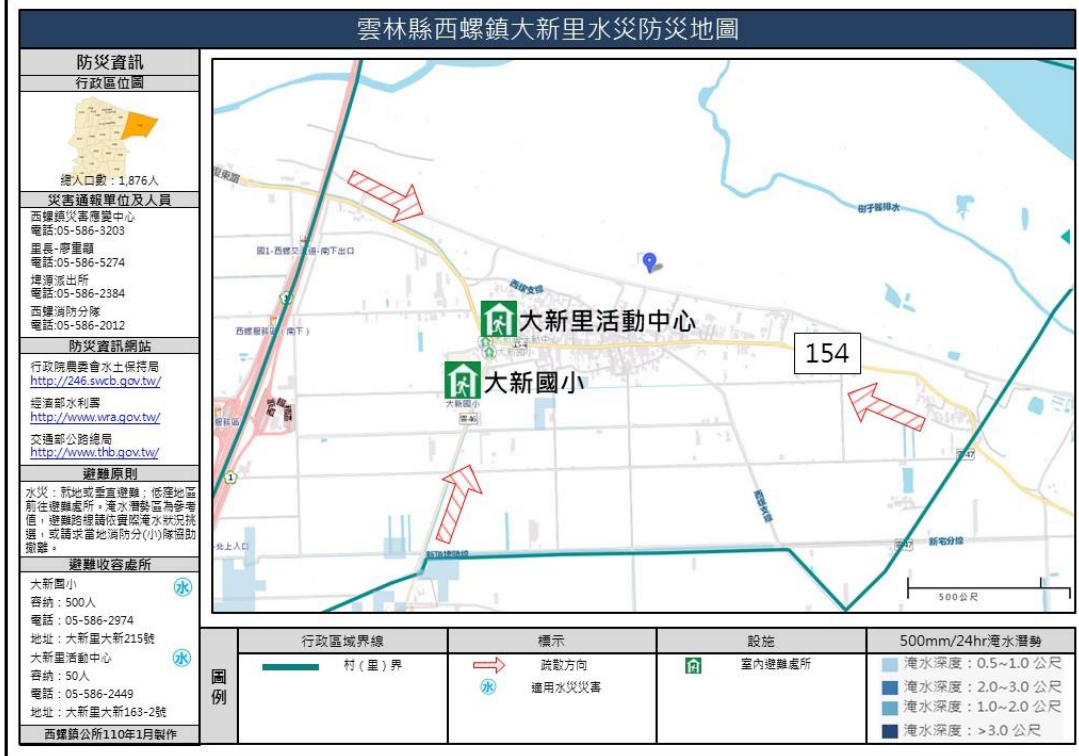
雲林縣四湖鄉茆東村水災防災地圖

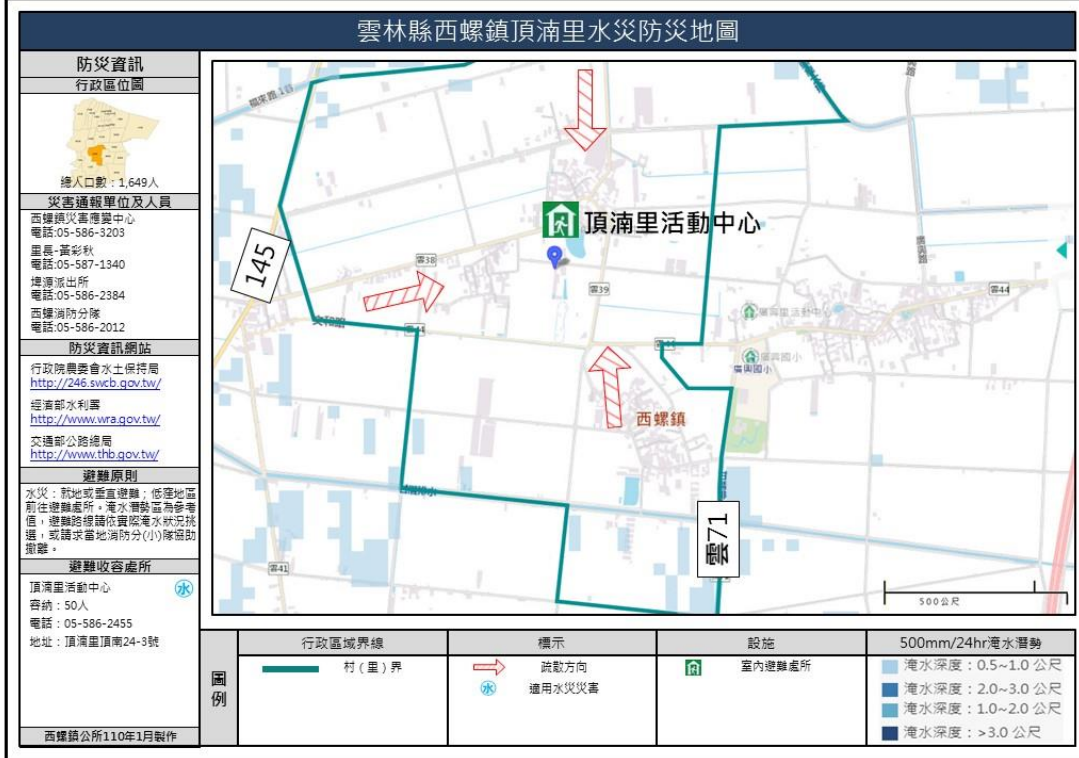


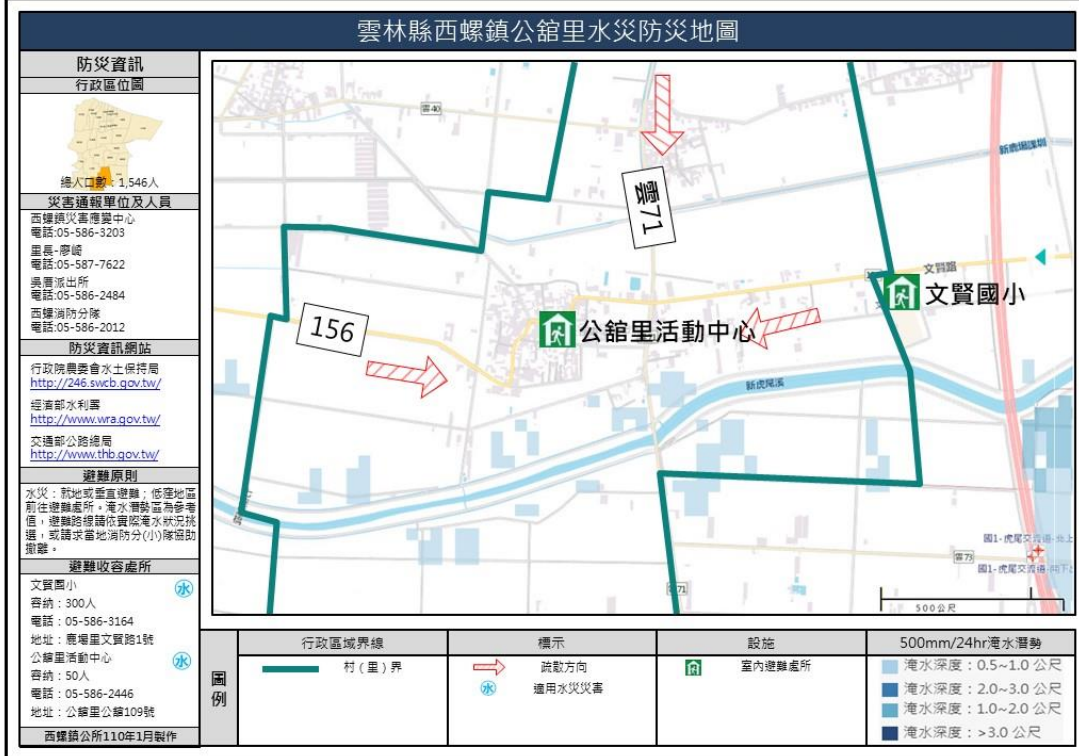
西螺鎮





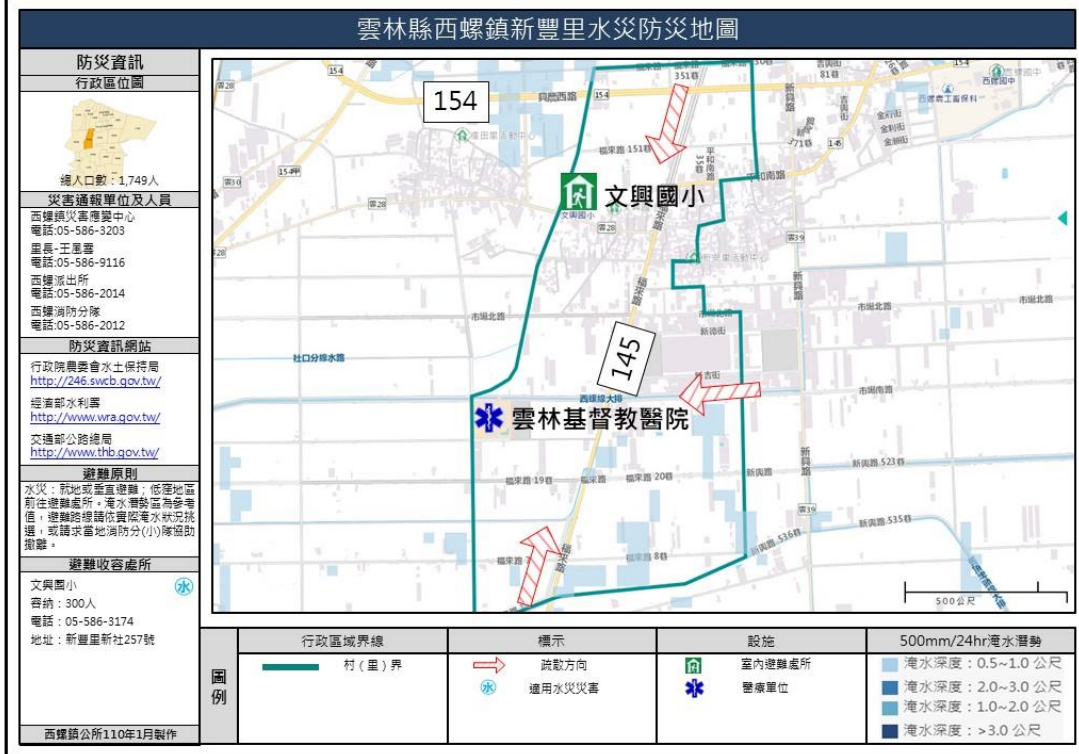


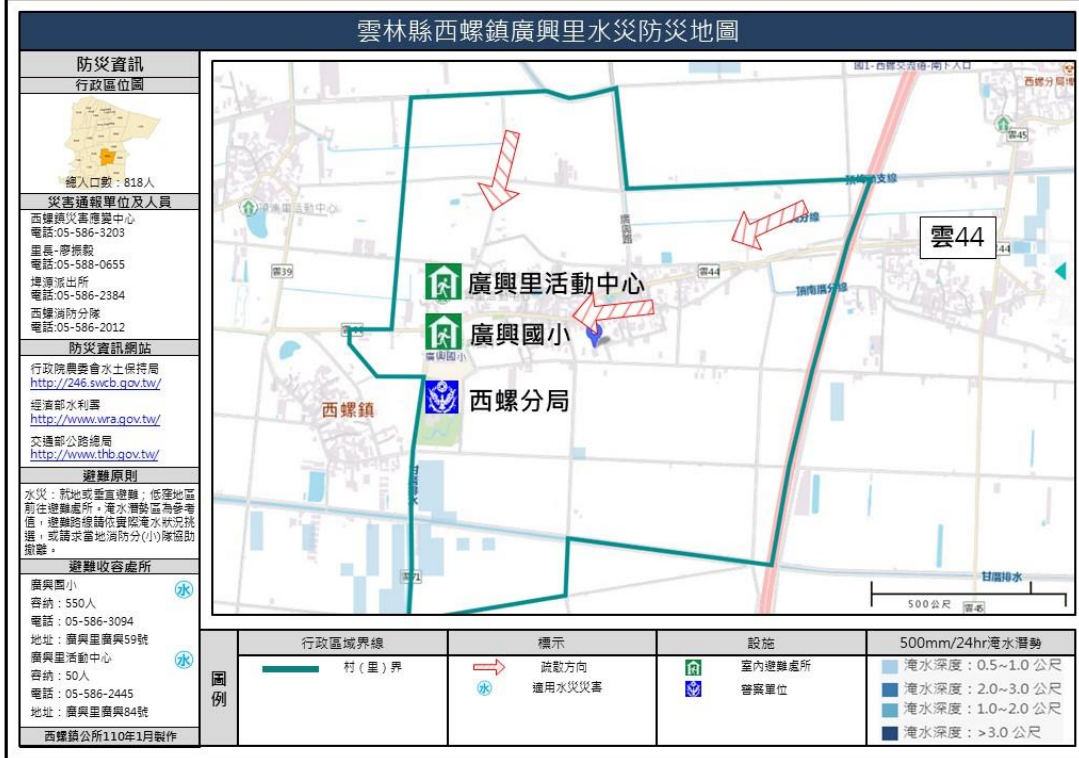




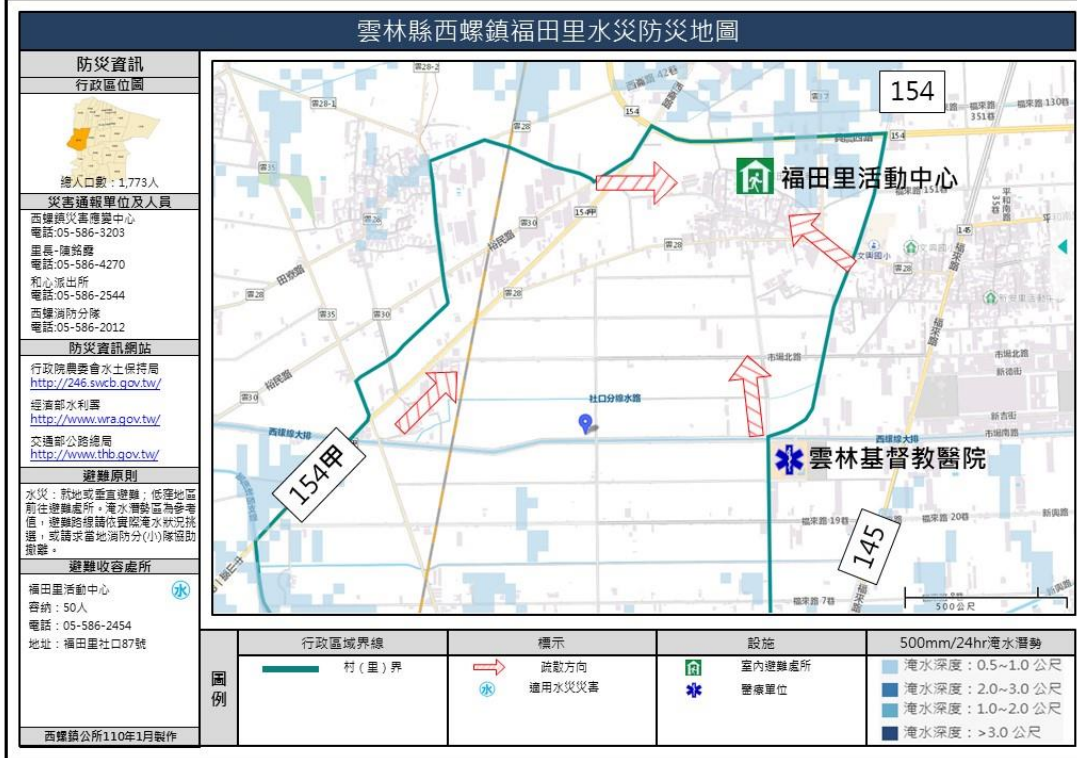






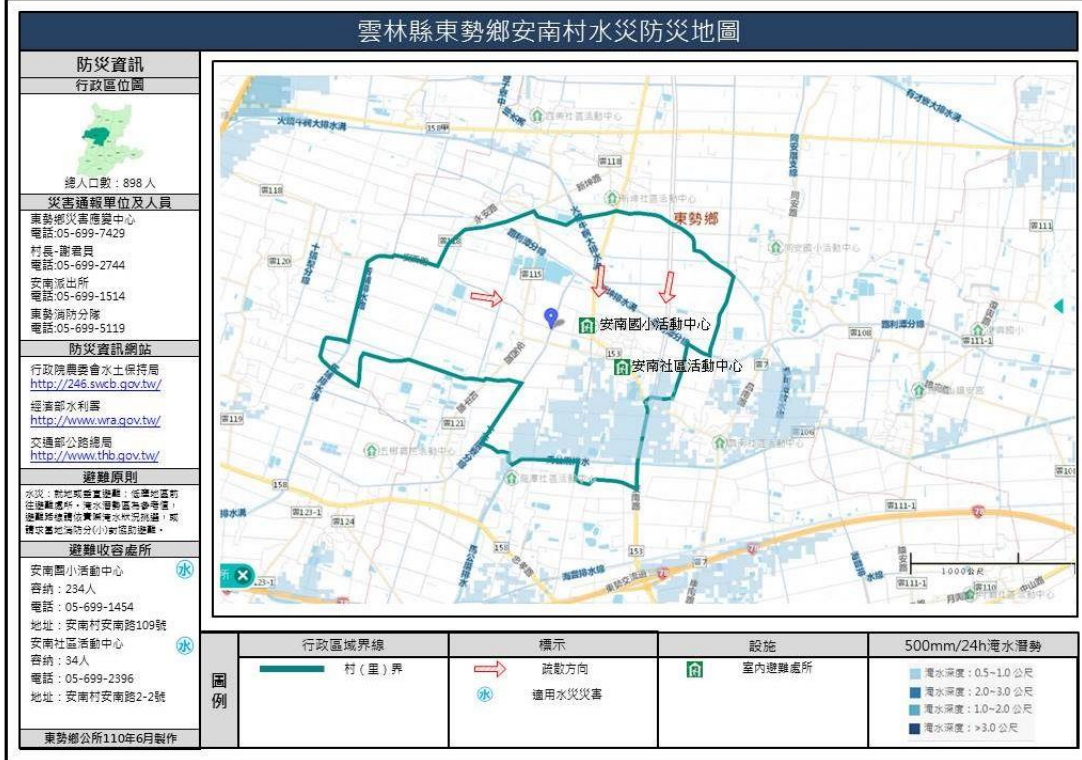
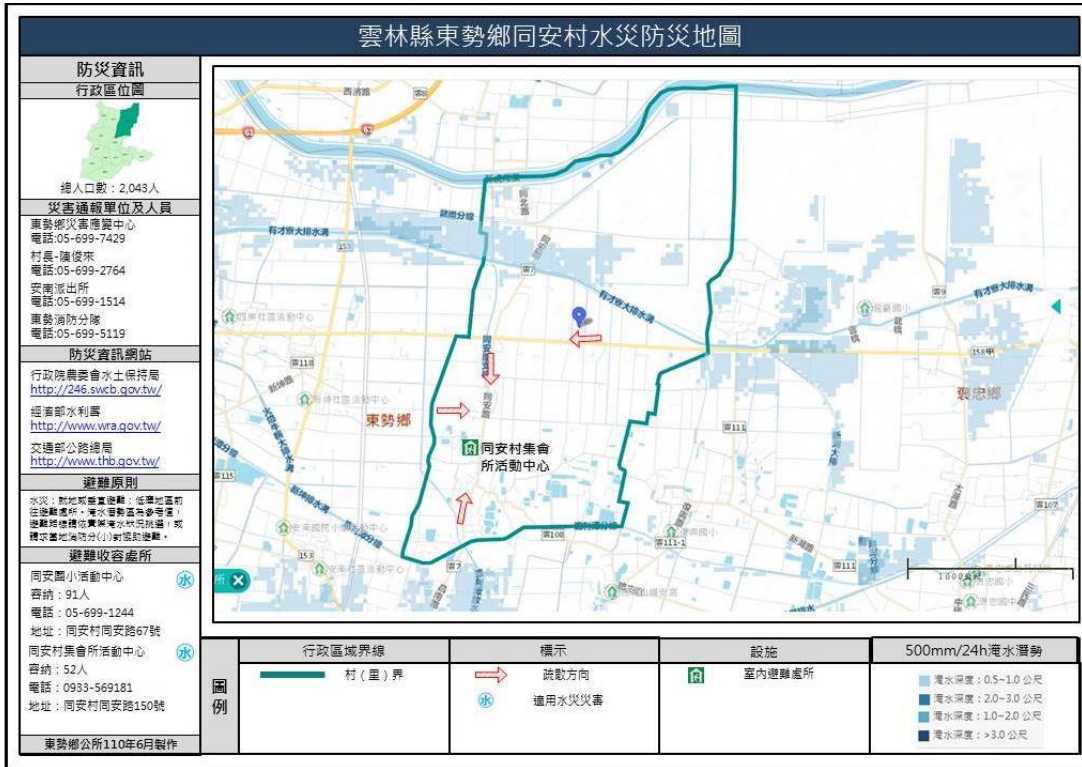


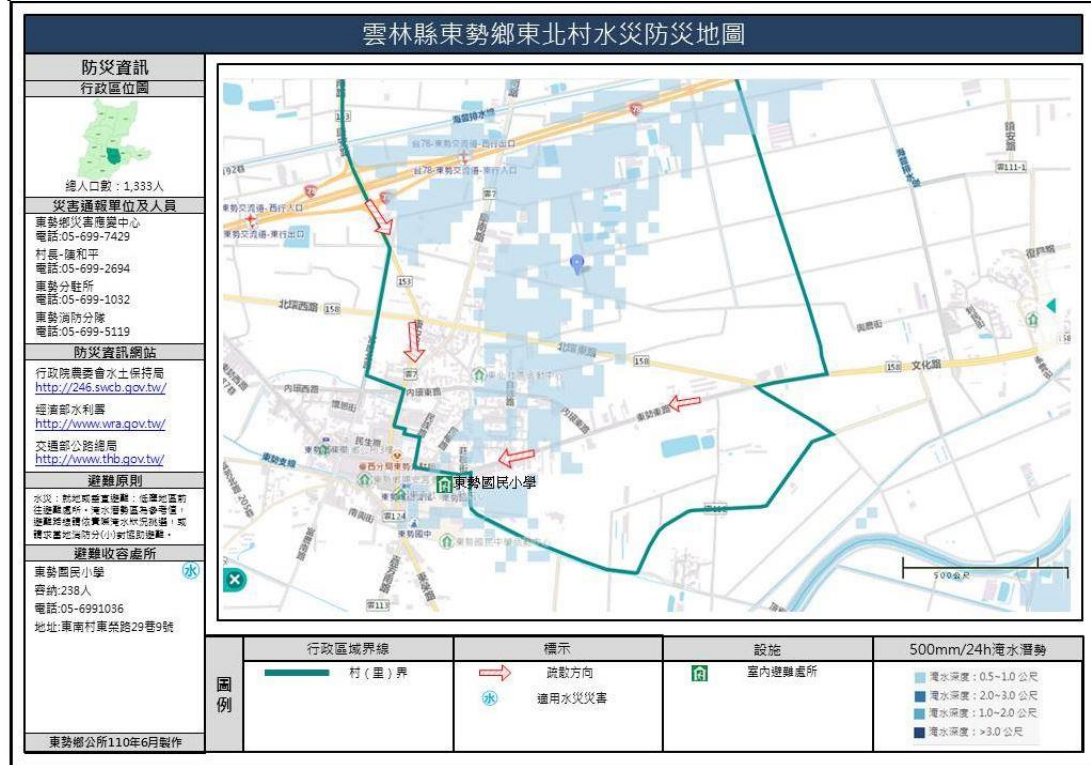
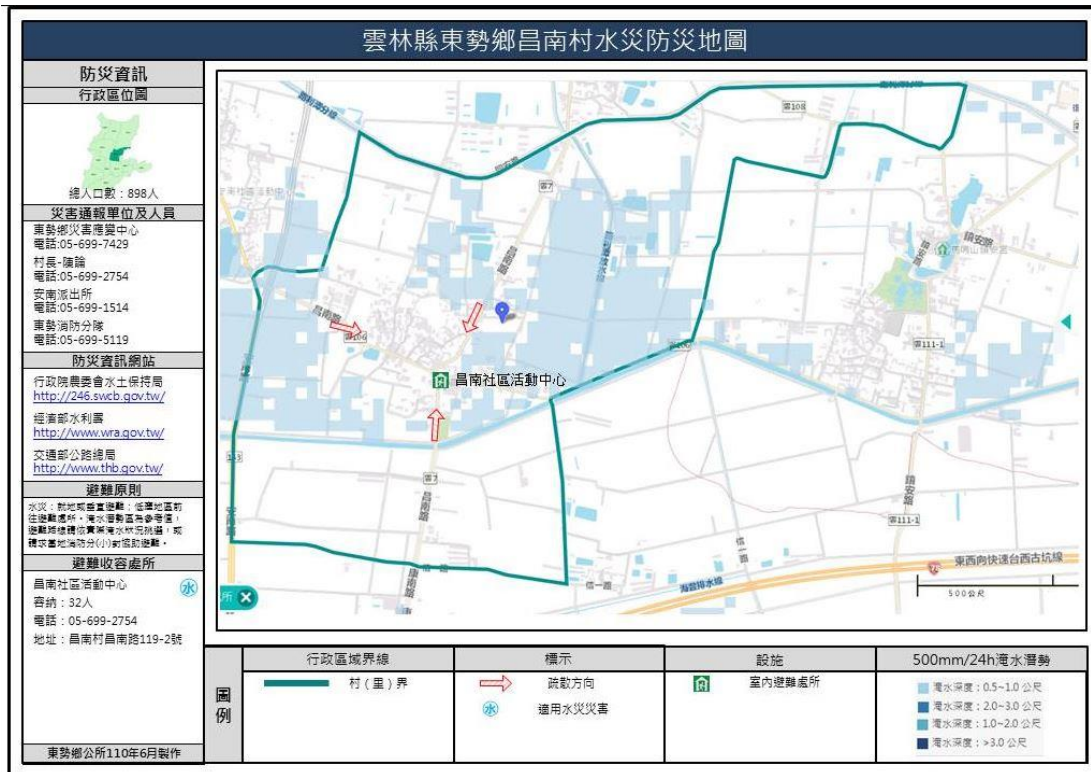


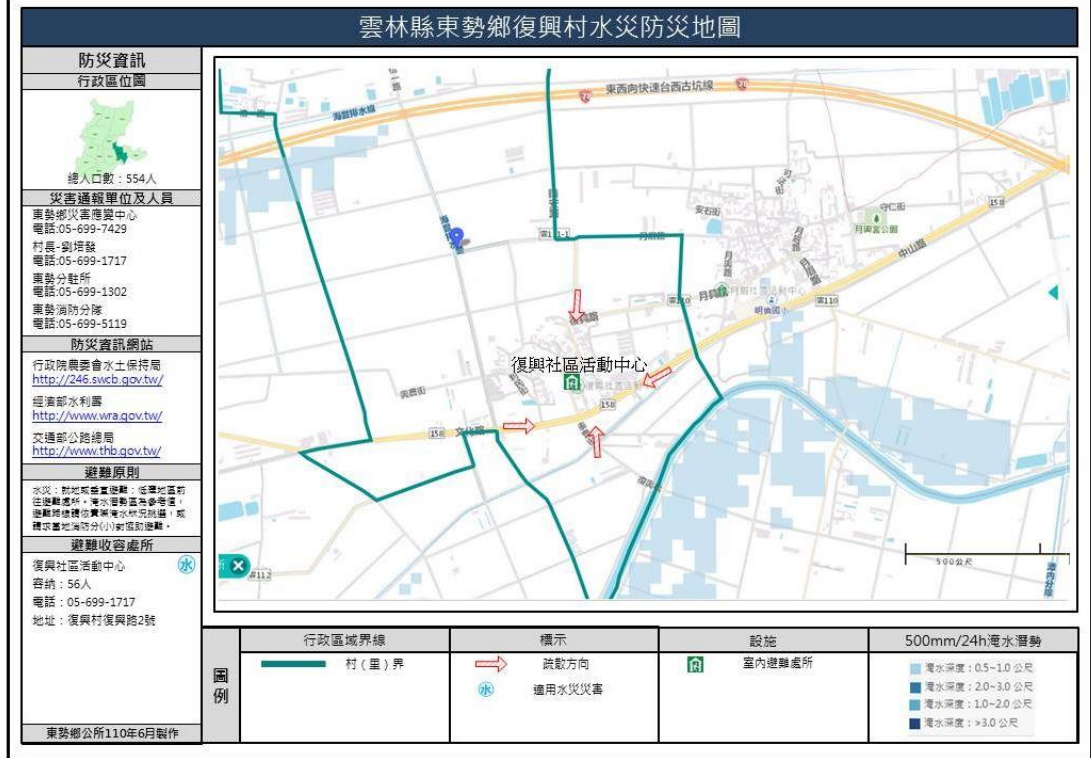
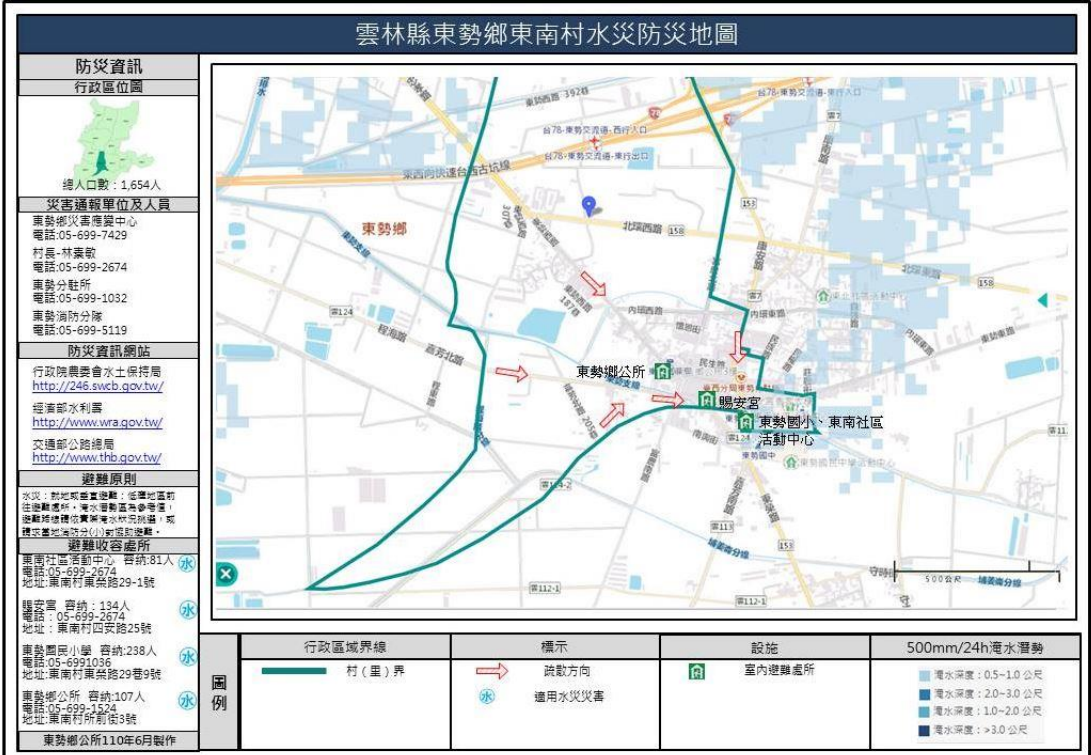


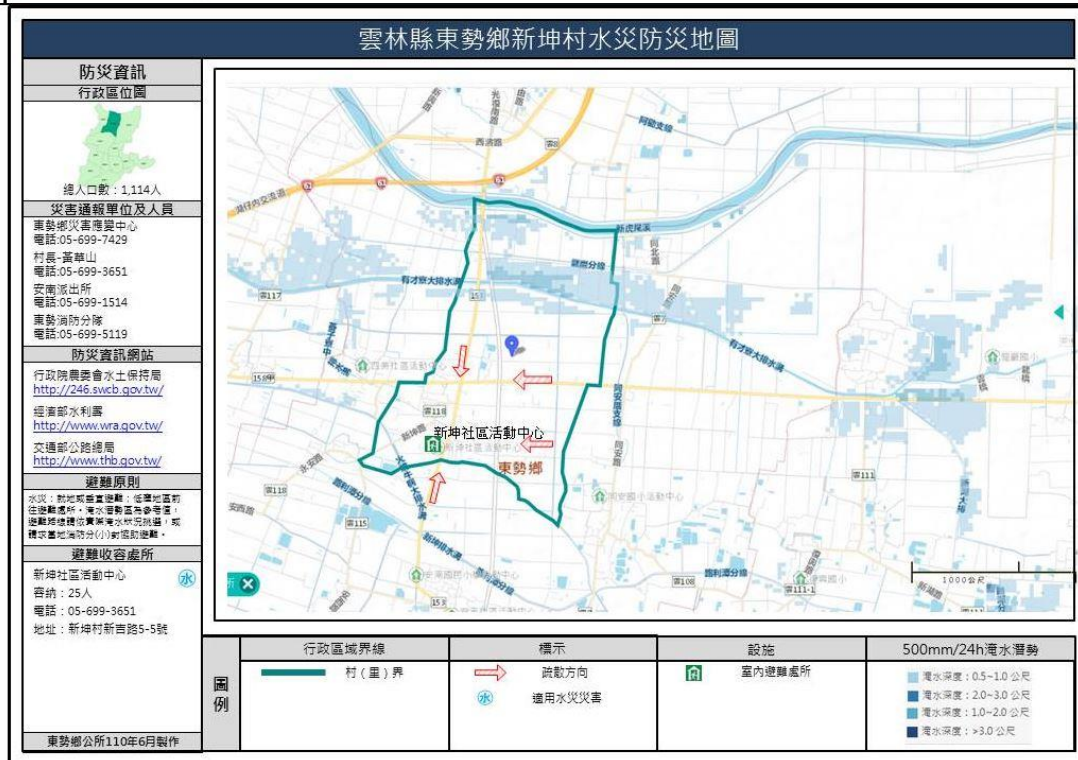
東勢鄉

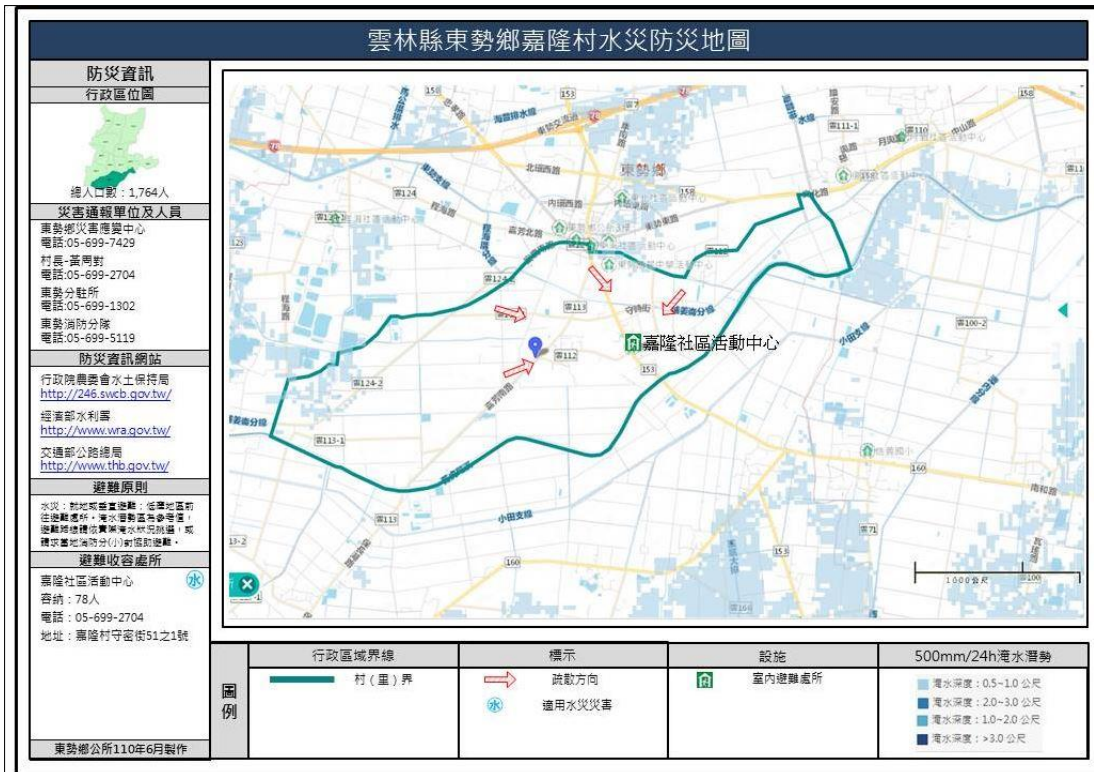




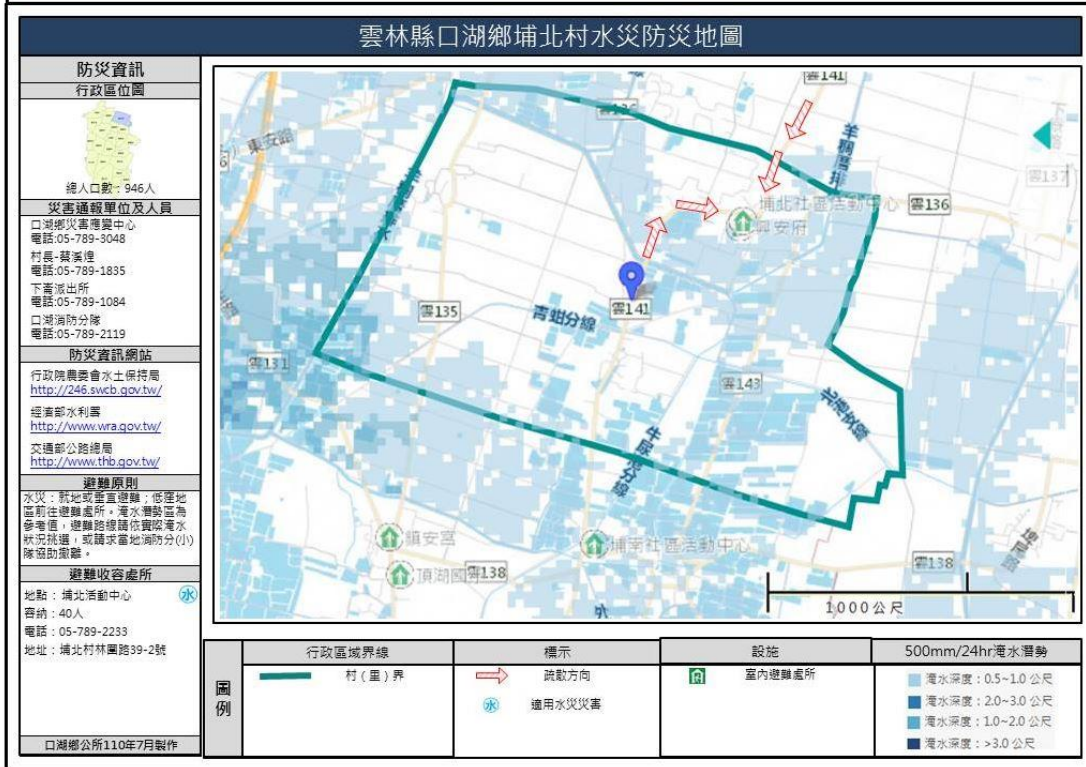
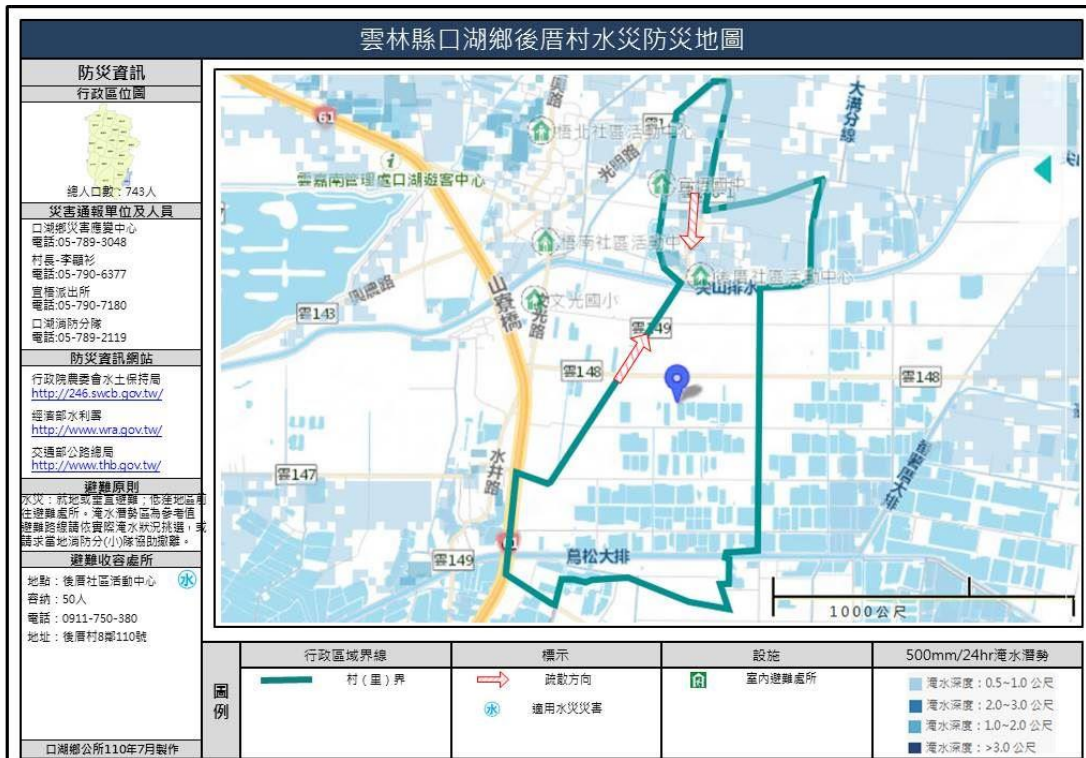


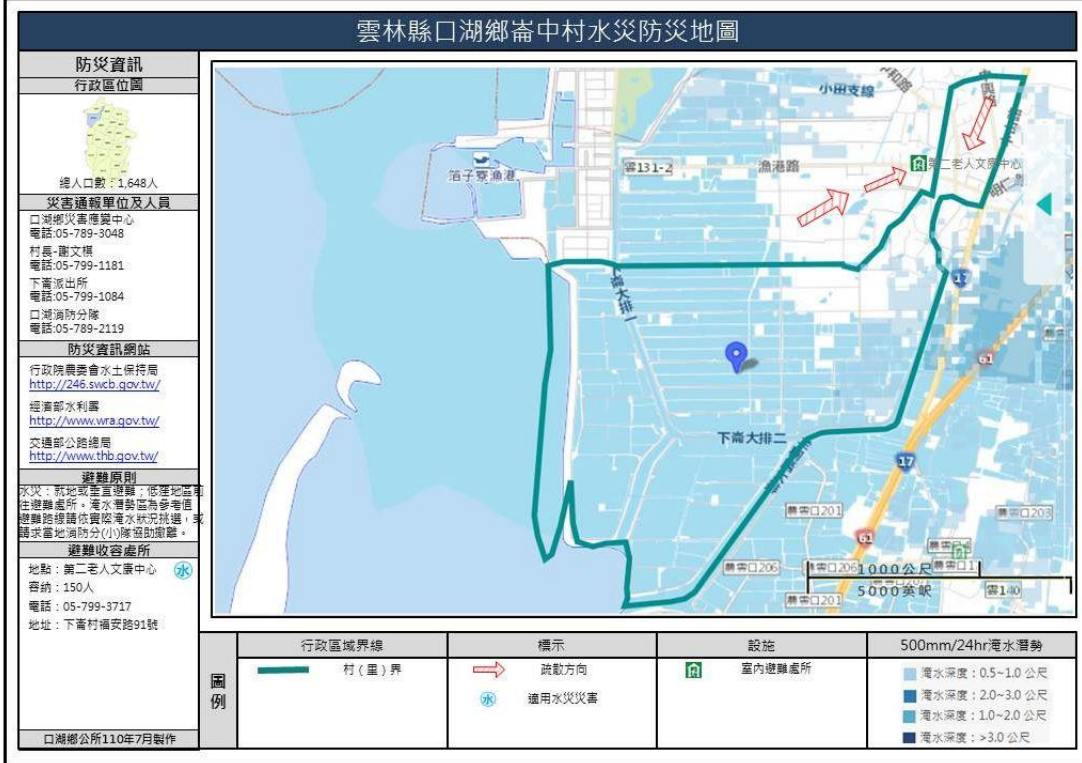
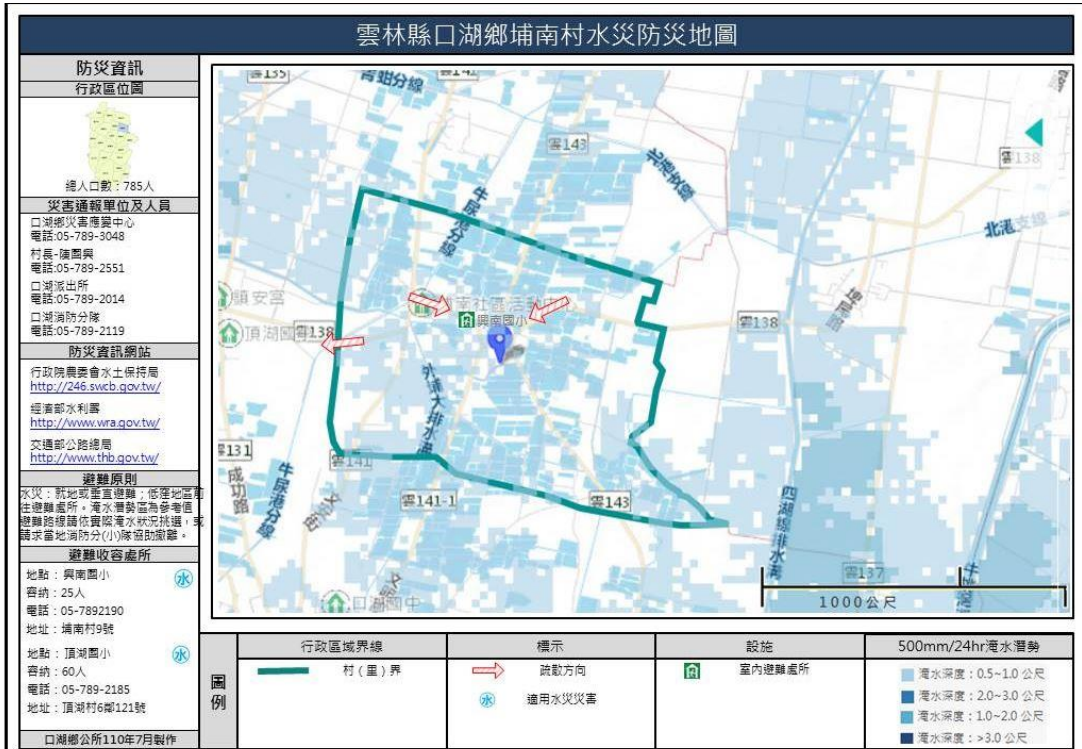


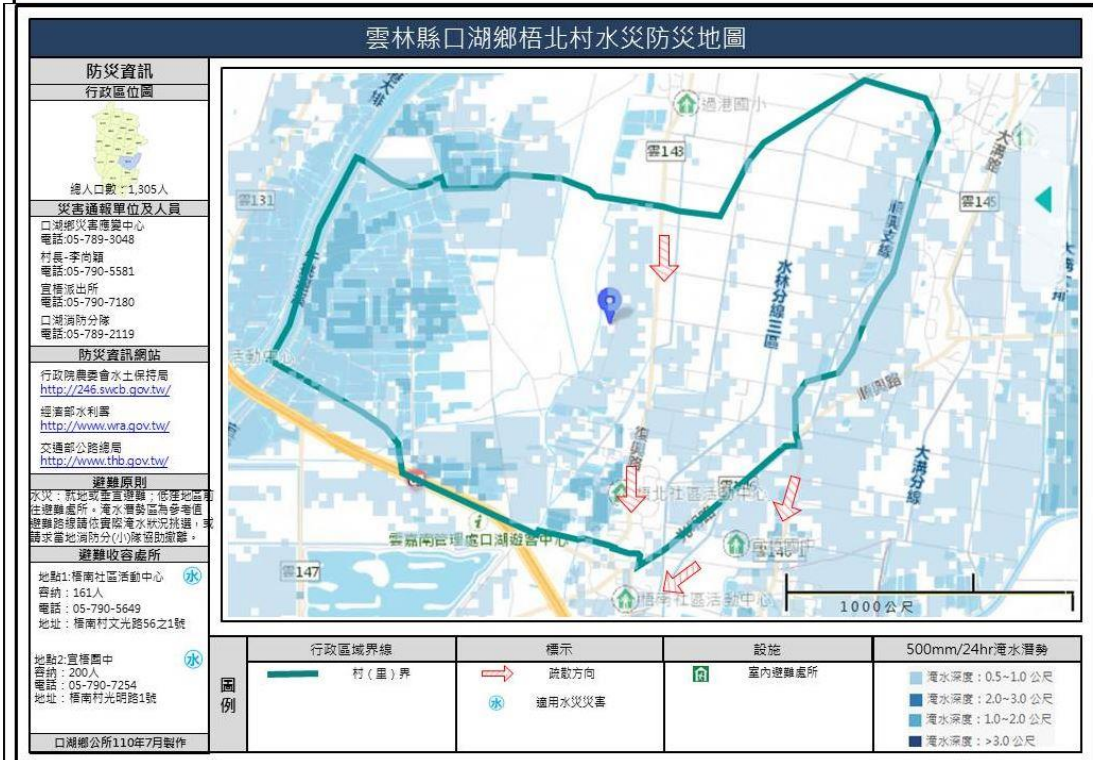




口湖鄉



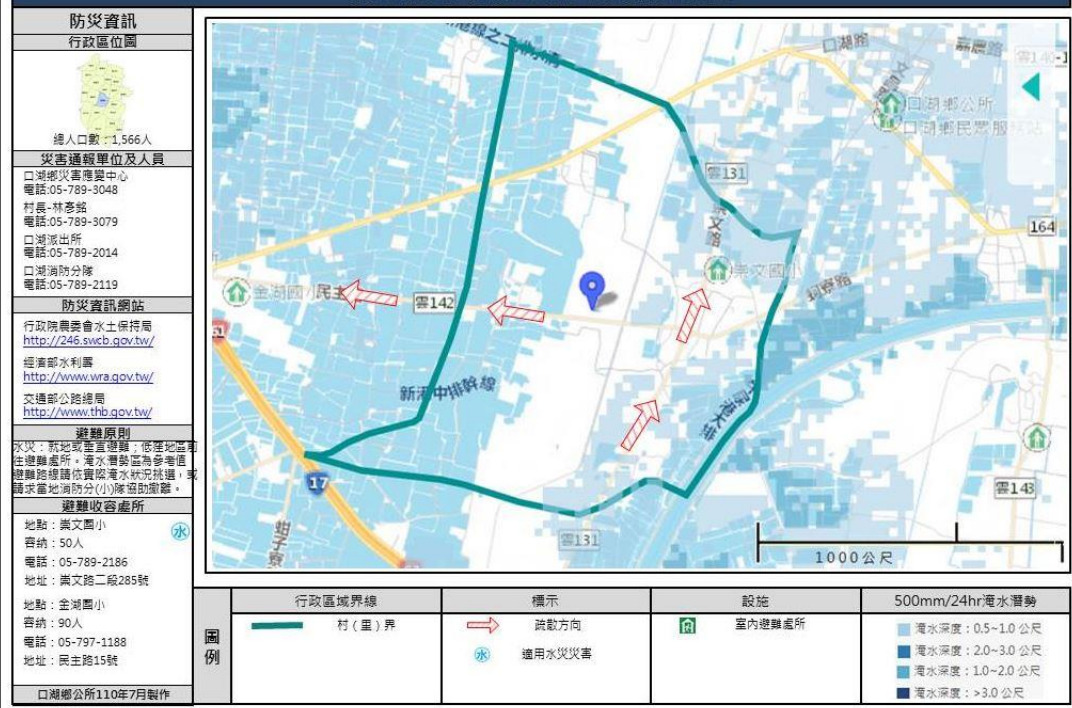


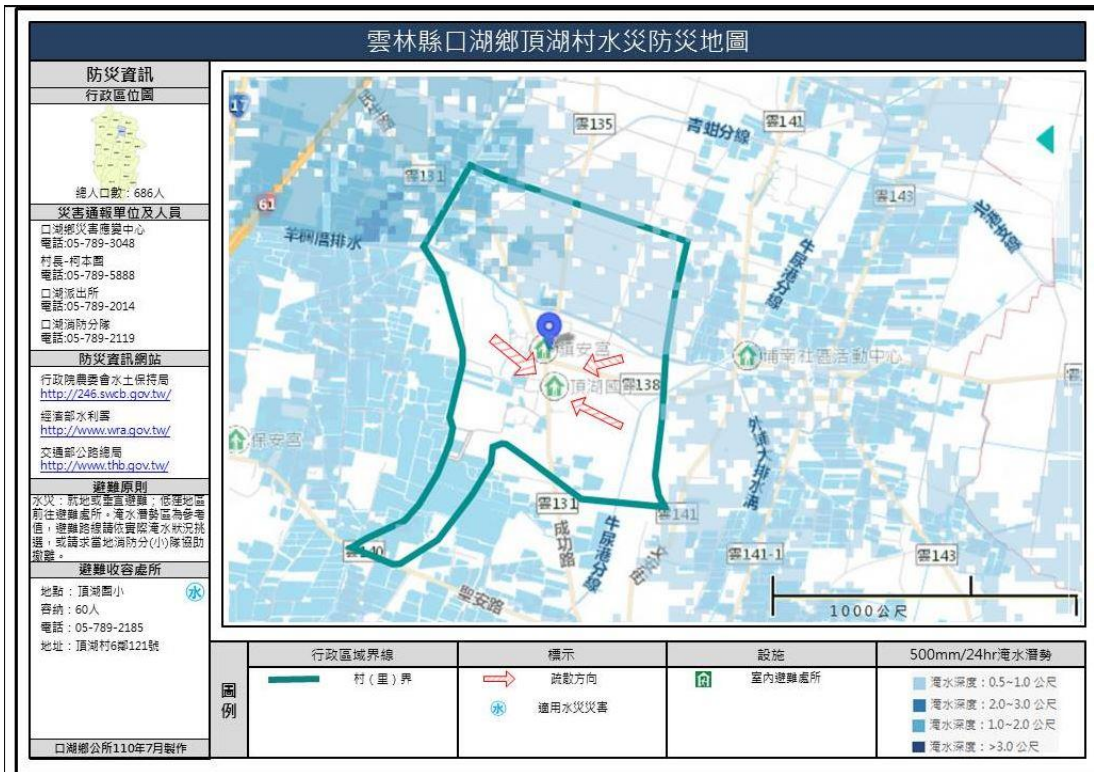


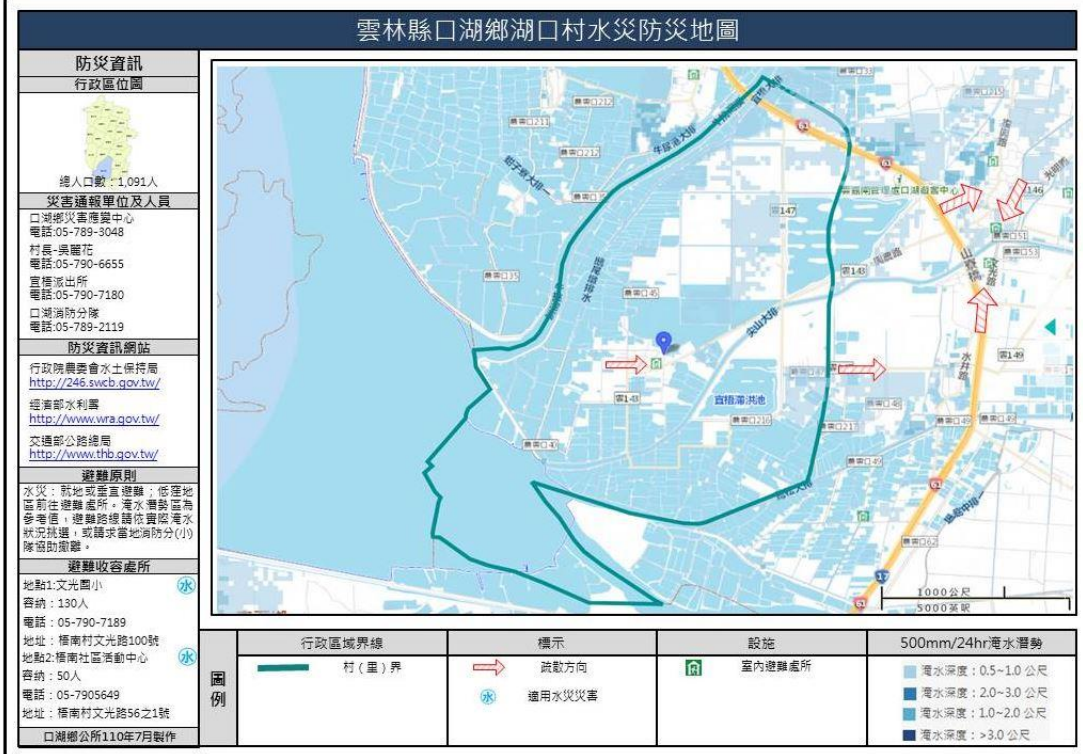
雲林縣口湖鄉梧南村水災防災地圖



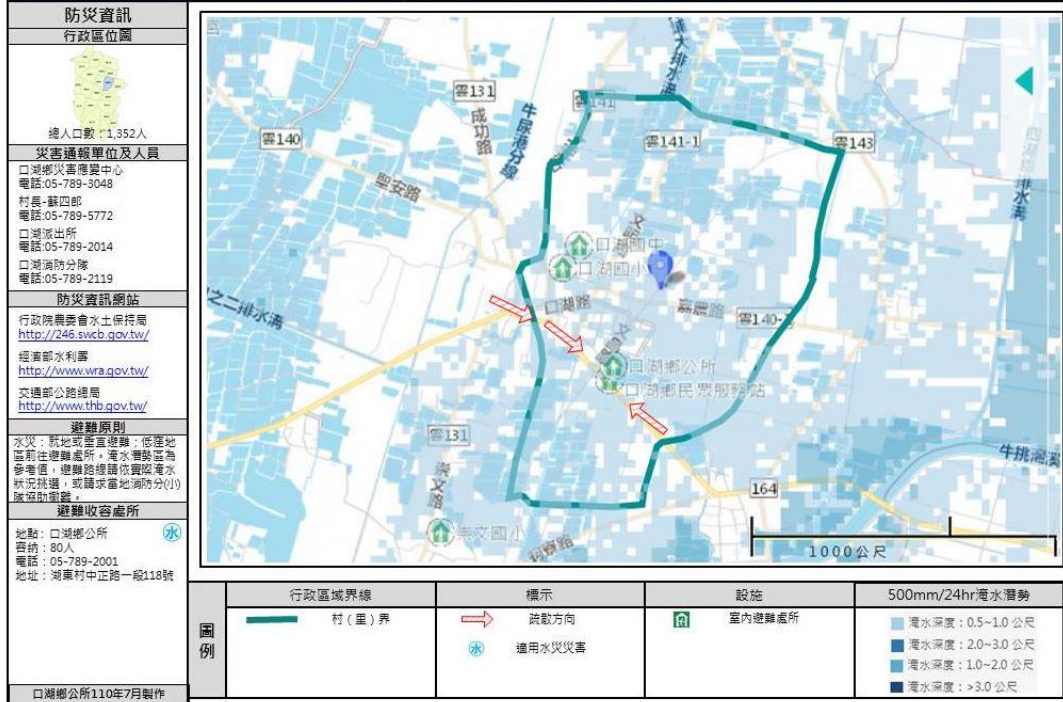
雲林縣口湖鄉蚵寮村水災防災地圖





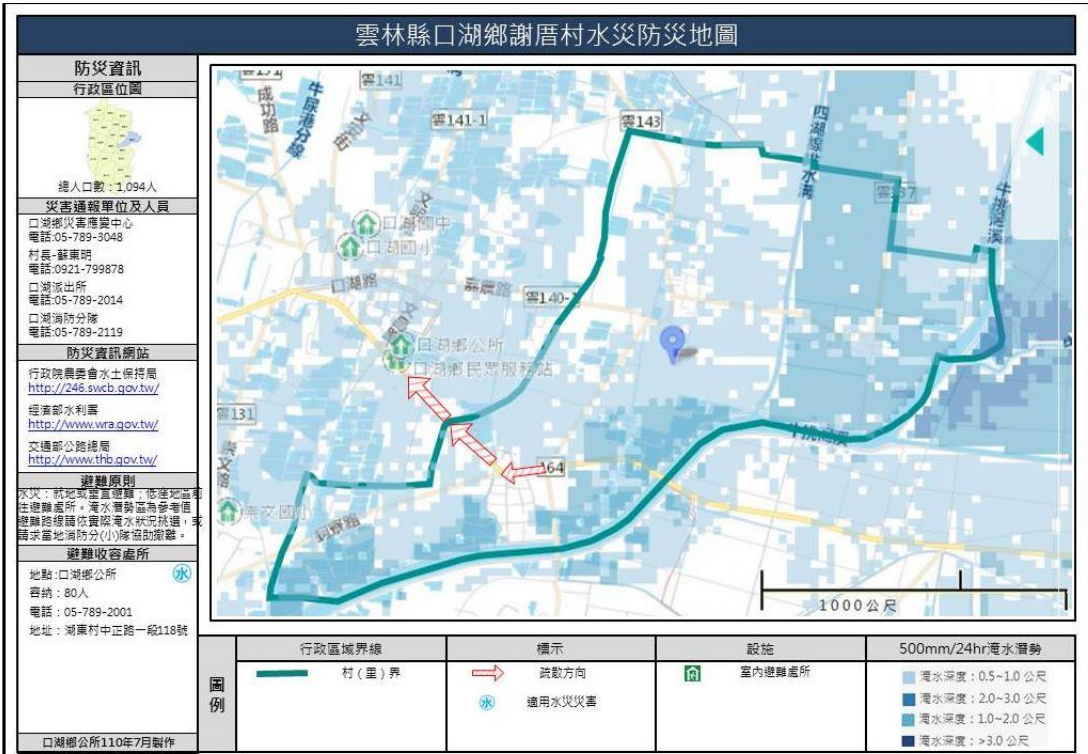


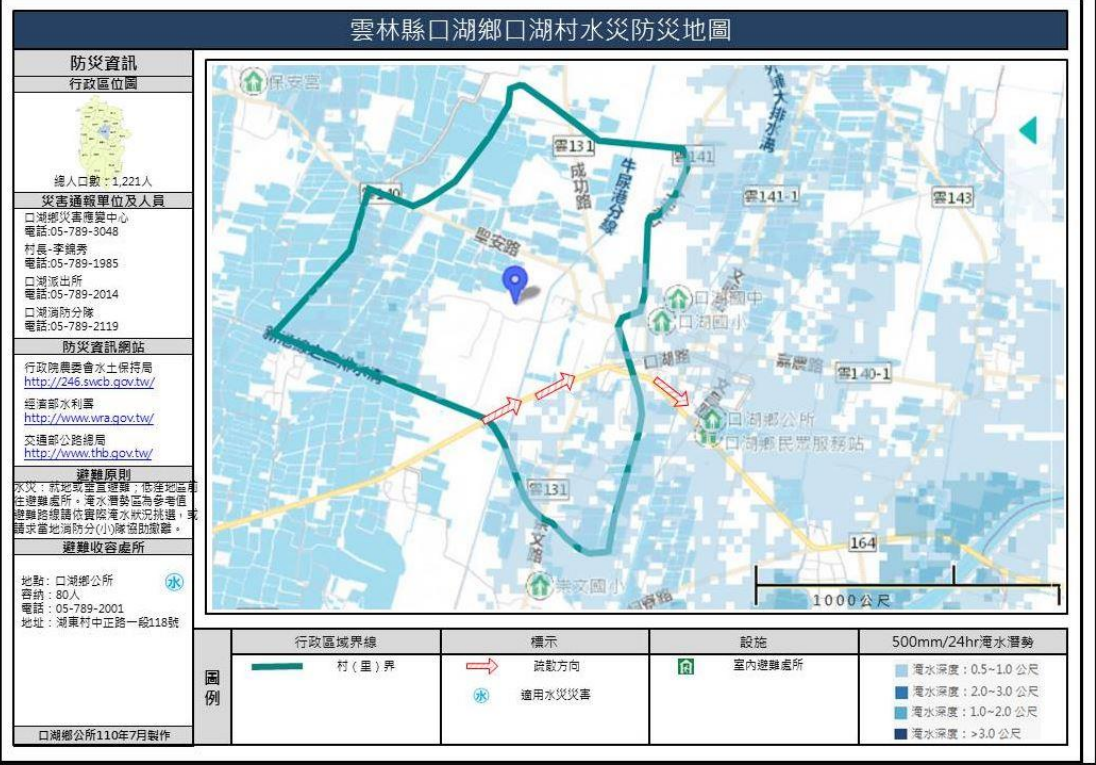
雲林縣口湖鄉湖東村水災防災地圖

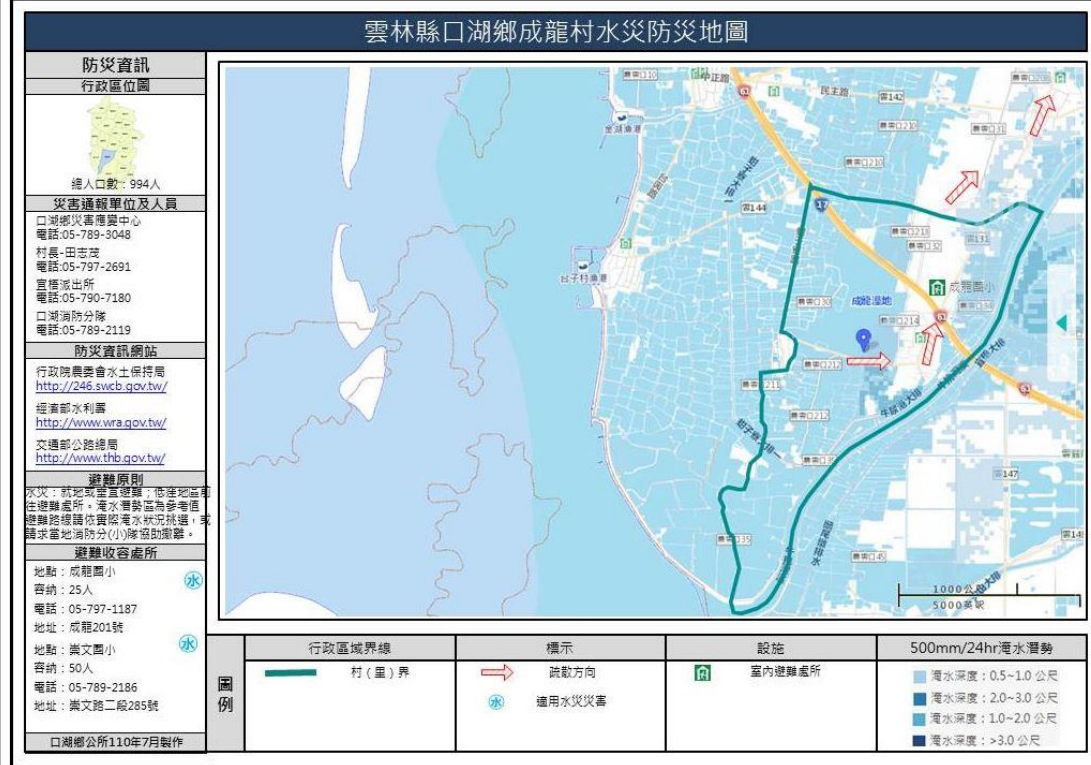
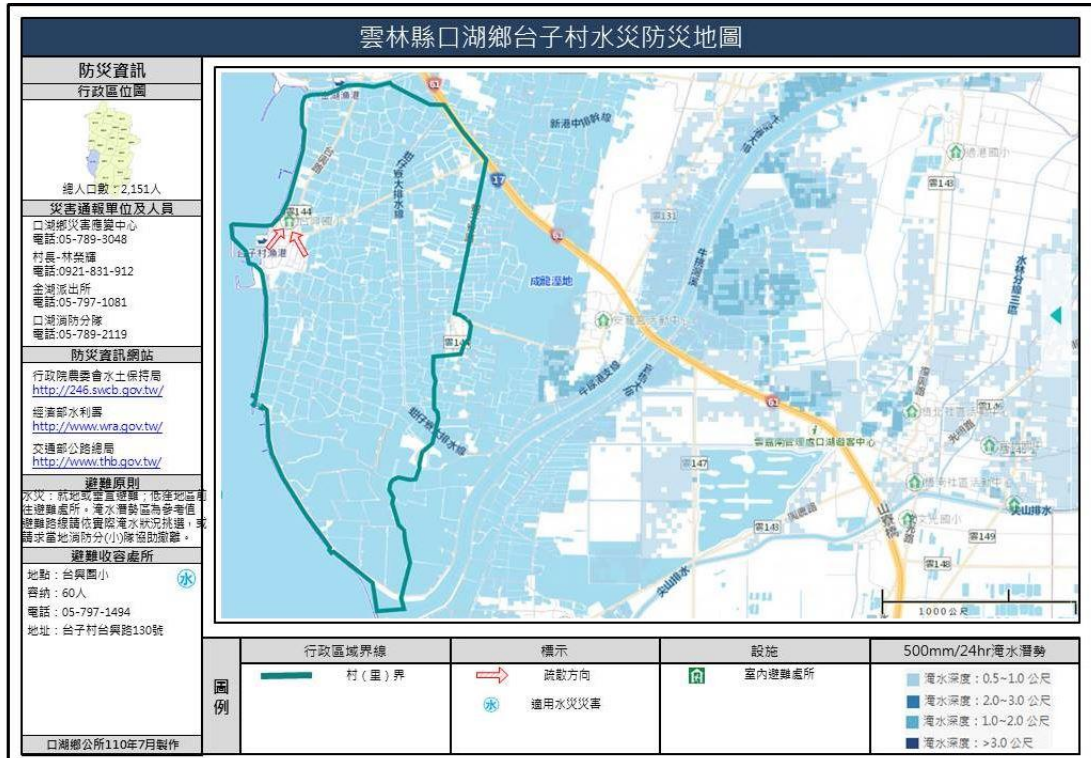


雲林縣口湖鄉過港村水災防災地圖









雲林縣口湖鄉青蚶村水災防災地圖

防災資訊

行政區位圖



總人口數：556人

災害通報單位及人員

口湖鄉災害應變中心
電話:05-789-3048
村長-張明堂
電話:05-789-5617
下寮派出所
電話:05-799-1084
口湖消防分隊
電話:05-789-2119

防災資訊網站

行政院農委會水土保持局
<http://246.svcb.gov.tw/>
經濟部水利署
<http://www.wra.gov.tw/>
交通部公路總局
<http://www.thb.gov.tw/>

避難原則

水災：前地或高直避難；低窪地區則在避難處所。淹水潛勢區為多電值線聯絡線請依實際淹水狀況挑選，或請求當地消防分(小)隊協助搬運。

避難收容處所

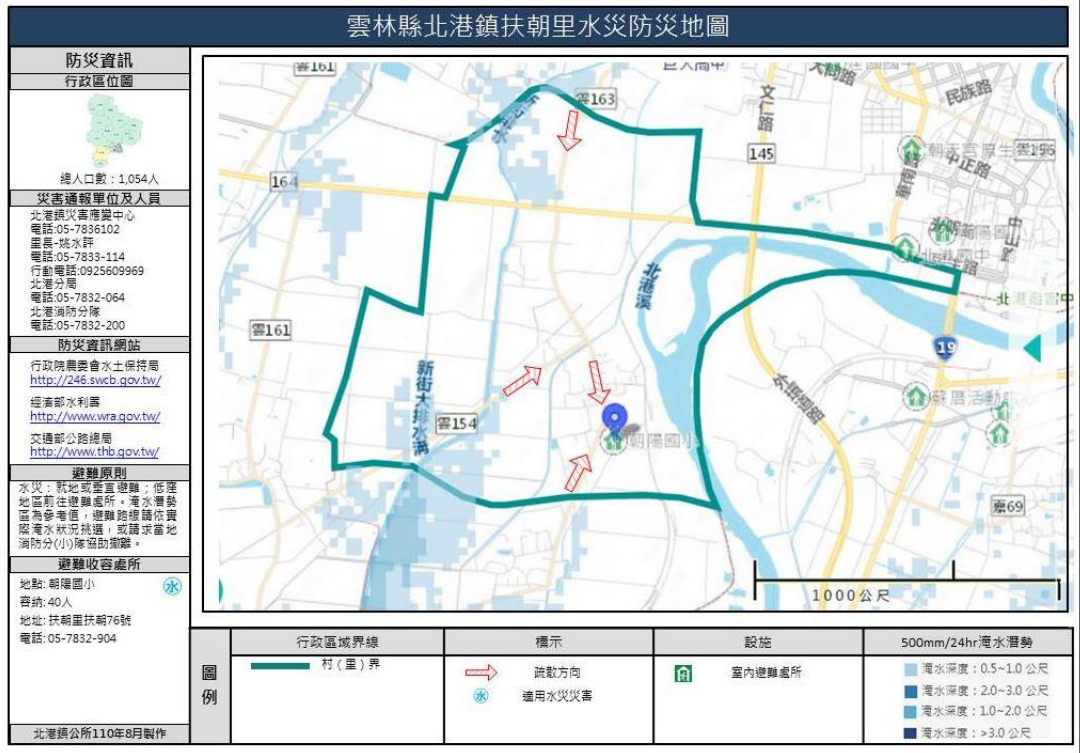
地點：頂湖國小
容納：60人
電話：05-789-2185
地址：頂湖村6鄰121號



圖例	行政區域界線	標示	設施	500mm/24hr淹水潛勢
	村(里)界	疏散方向	室內避難處所	淹水深度：0.5~1.0公尺
		通用水災災害		淹水深度：2.0~3.0公尺
				淹水深度：1.0~2.0公尺
				淹水深度：>3.0公尺

口湖鄉公所110年7月製作

北港鎮



雲林縣北港鎮府番里水災防災地圖

防災資訊
行政區位圖
<p>總人口數：896人</p>
災害通報單位及人員
北港鎮災害應變中心 電話: 05-7836102 區長-黃登海 電話: 05-783-4816 行動電話: 0910838283 北港分局 電話: 05-7832-064 北港消防分隊 電話: 05-7832-200
防災資訊網站
行政院農委會水土保持局 http://246.svcb.gov.tw/ 經濟部水利署 http://www.wra.gov.tw/ 交通部公路總局 http://www.thb.gov.tw/
避難原則
水災：就地或垂直避難；低窪地區前往避難處所。淹水潛勢區為參考值，避難路線應依實際淹水狀況挑選，或請求當地消防分(出)隊協助避難。
避難收容處所
辰光國小 容納：46人 電話：05-7834320 地址：北港鎮新厝里新厝49號
北港鎮公所110年8月製作



圖例	行政區域界線	標示	設施	500mm/24hr淹水潛勢
	村(里)界	疏散方向 通用水災災害	室內避難處所	<ul style="list-style-type: none"> 淹水深度：0.5~1.0公尺 淹水深度：2.0~3.0公尺 淹水深度：1.0~2.0公尺 淹水深度：>3.0公尺

雲林縣北港鎮東華里水災防災地圖

防災資訊
行政區位圖
<p>總人口數：508人</p>
災害通報單位及人員
北港鎮災害應變中心 電話: 05-7836102 區長-黃登海 電話: 05-783-6607 行動電話: 0939029029 北港分局 電話: 05-7832-064 北港消防分隊 電話: 05-7832-200
防災資訊網站
行政院農委會水土保持局 http://246.svcb.gov.tw/ 經濟部水利署 http://www.wra.gov.tw/ 交通部公路總局 http://www.thb.gov.tw/
避難原則
水災：就地或垂直避難；低窪地區前往避難處所。淹水潛勢區為參考值，避難路線應依實際淹水狀況挑選，或請求當地消防分(出)隊協助避難。
避難收容處所
朝天宮厚生大樓 容納：117人 電話：05-7832-055 地址：北港鎮光民里厚生路15號
北港鎮公所110年8月製作



圖例	行政區域界線	標示	設施	500mm/24hr淹水潛勢
	村(里)界	疏散方向 通用水災災害	室內避難處所	<ul style="list-style-type: none"> 淹水深度：0.5~1.0公尺 淹水深度：2.0~3.0公尺 淹水深度：1.0~2.0公尺 淹水深度：>3.0公尺



雲林縣北港鎮後溝里水災防災地圖



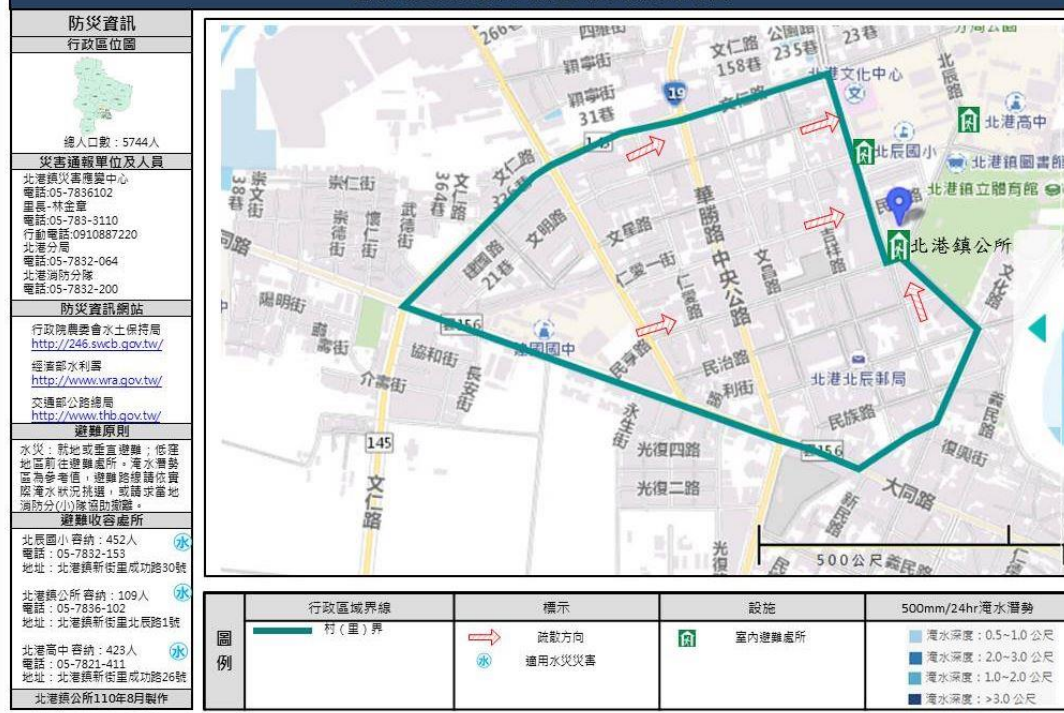
雲林縣北港鎮草湖里水災防災地圖



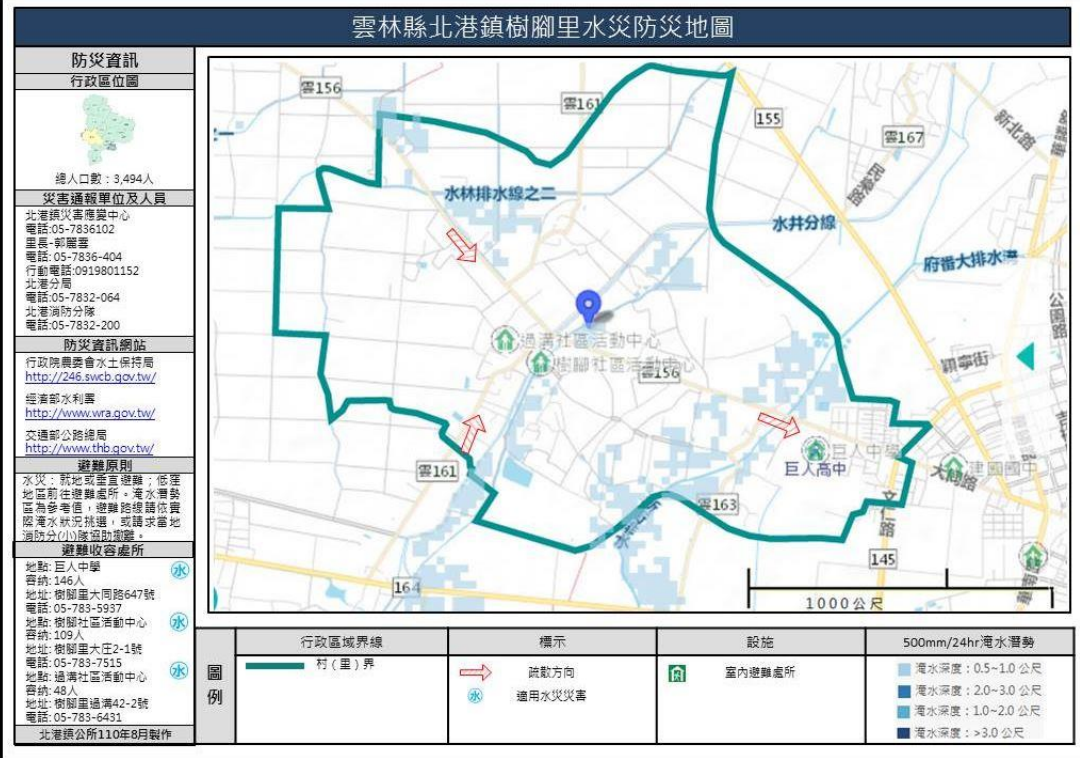
雲林縣北港鎮番溝里水災防災地圖



雲林縣北港鎮華勝里水災防災地圖





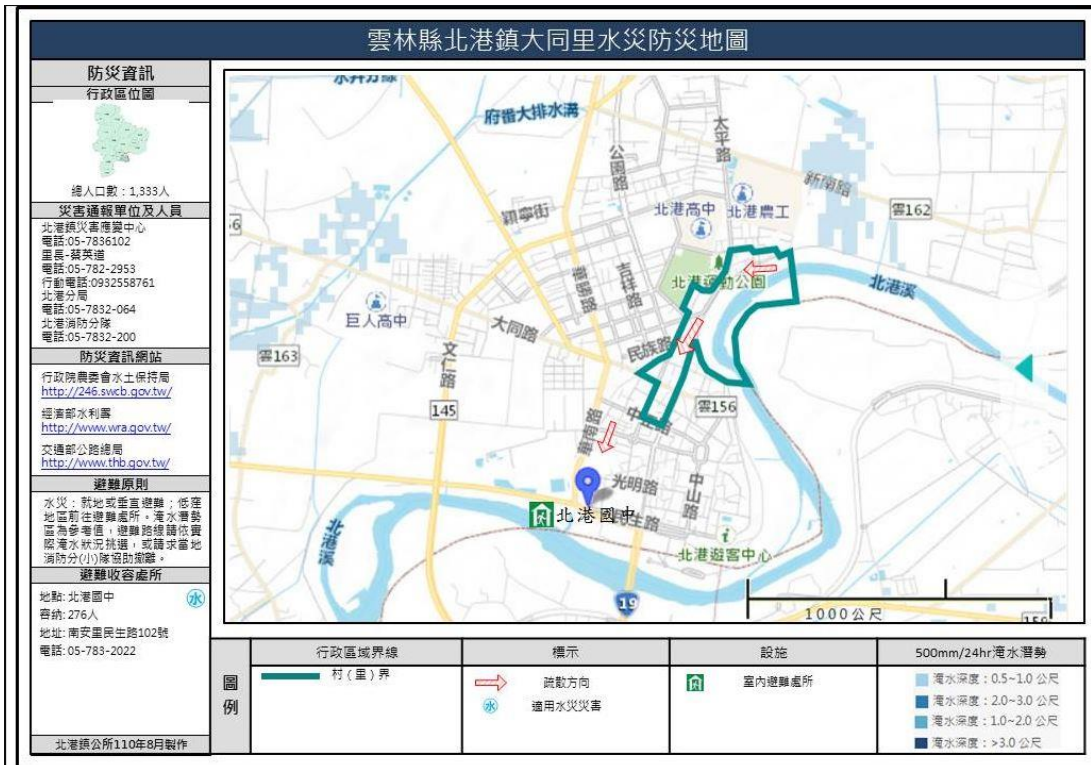


雲林縣北港鎮公館里水災防災地圖



雲林縣北港鎮大北里水災防災地圖











雲林縣北港鎮好收里水災防災地圖

防災資訊

行政區位圖



總人口數：1,804人

災害通報單位及人員

北港鎮災害應變中心
電話:05-7836102
區長-楊松源
電話:05-7922338
行動電話:09221849855
北港分區
電話:05-7832-064
北港消防分隊
電話:05-7832-200

防災資訊網站

行政院農委會水土保持局
<http://246.swcb.gov.tw/>
經濟部水利署
<http://www.wra.gov.tw/>
交通部公路總局
<http://www.thb.gov.tw/>

避難原則

水災：就地或垂直避難；低窪地區前往避難處所。淹水潛勢區為參考區，避難路線請依實際淹水狀況挑選，或尋求當地消防分(小)隊協助避難。

避難收容處所

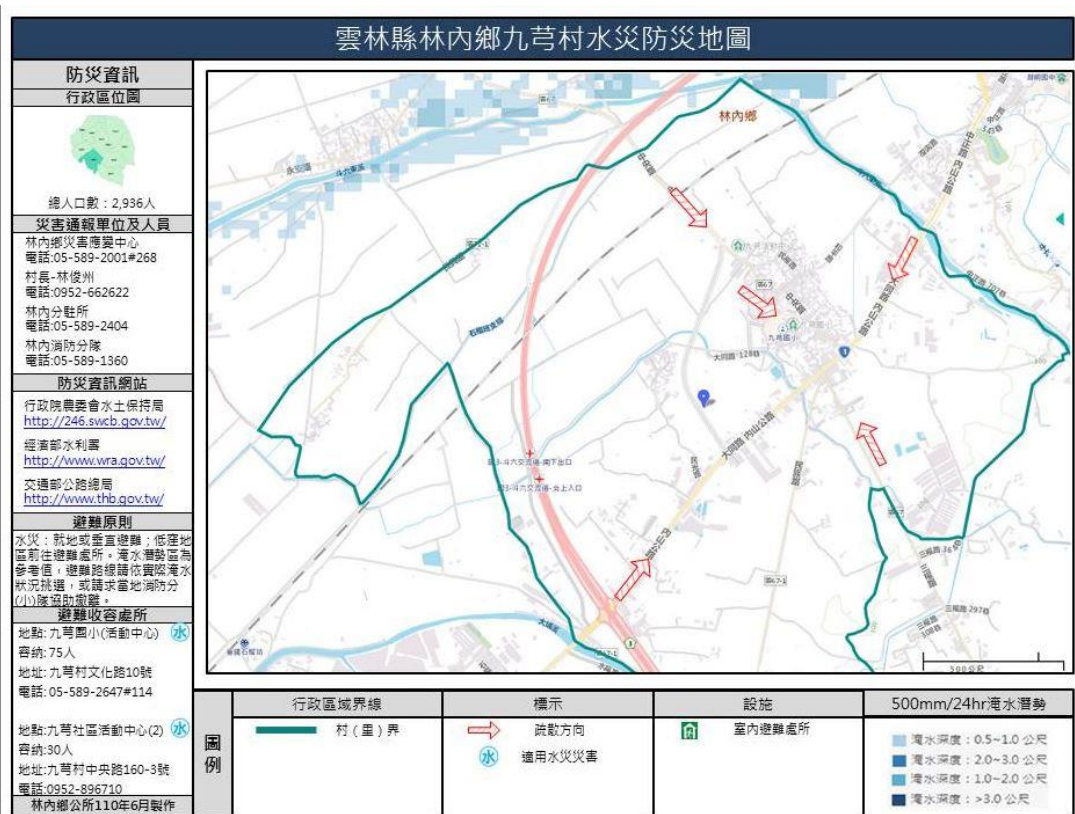
好收國小 
容納：35人
電話：05-7922-254
地址：北港鎮好收里好收20號

北港鎮公所110年8月製作



圖例	行政區域界線	標示	設施	500mm/24hr淹水潛勢
	村(里)界	 該段方向  適用水災災害	 室內避難處所	 淹水深度：0.5~1.0公尺  淹水深度：2.0~3.0公尺  淹水深度：1.0~2.0公尺  淹水深度：>3.0公尺

林內鄉



雲林縣林內鄉林中村水災防災地圖

防災資訊

行政區位圖



總人口數：4,304人

災害通報單位及人員

林內鄉災害應變中心
電話：05-589-2001#268
村長：沈明達
電話：0972-257656
林內分駐所
電話：05-589-2404
林內消防分隊
電話：05-589-1360

防災資訊網站

行政院農委會水土保持局
<http://246.swcb.gov.tw/>
經濟部水利署
<http://www.wra.gov.tw/>
交通部公路總局
<http://www.thb.gov.tw/>

避難原則

水災：就地或垂直避難，低窪地區前往避難處所。淹水警報區海警警值，避難路線請依實際淹水狀況挑選，或請求當地海防分(小)隊協助避難。

避難收容處所

地點1：林內國中(活動中心)
容納：200人
地址：林內中正路34號
電話：05-589-2027#041

地點2：林內社區活動中心
容納：30人
地址：林內村興興路20號
電話：0920-501519

地點3：林內鄉公所六樓禮堂
容納：100人
地址：林內村中正路340號
電話：0921-049548

林內鄉公所110年6月製作



圖例	行政區域界線	標示	設施	500mm/24hr淹水潛勢
	村(里)界	疏散方向 適用水災災害	室內避難處所 災害應變中心	淹水深度：0.5~1.0公尺 淹水深度：2.0~3.0公尺 淹水深度：1.0~2.0公尺 淹水深度：>3.0公尺

雲林縣林內鄉林北村水災防災地圖

防災資訊

行政區位圖



總人口數：2,442人

災害通報單位及人員

林內鄉災害應變中心
電話：05-589-2001#268
村長：連順祥
電話：0912-649548
林內分駐所
電話：05-589-2404
林內消防分隊
電話：05-589-1360

防災資訊網站

行政院農委會水土保持局
<http://246.swcb.gov.tw/>
經濟部水利署
<http://www.wra.gov.tw/>
交通部公路總局
<http://www.thb.gov.tw/>

避難原則

水災：就地或垂直避難，低窪地區前往避難處所。淹水警報區海警警值，避難路線請依實際淹水狀況挑選，或請求當地海防分(小)隊協助避難。

避難收容處所

地點：林內國小(活動中心)
容納：300人
地址：林內村中正路111號
電話：05-5892019#13

林內鄉公所110年6月製作



圖例	行政區域界線	標示	設施	500mm/24hr淹水潛勢
	村(里)界	疏散方向 適用水災災害	室內避難處所	淹水深度：0.5~1.0公尺 淹水深度：2.0~3.0公尺 淹水深度：1.0~2.0公尺 淹水深度：>3.0公尺

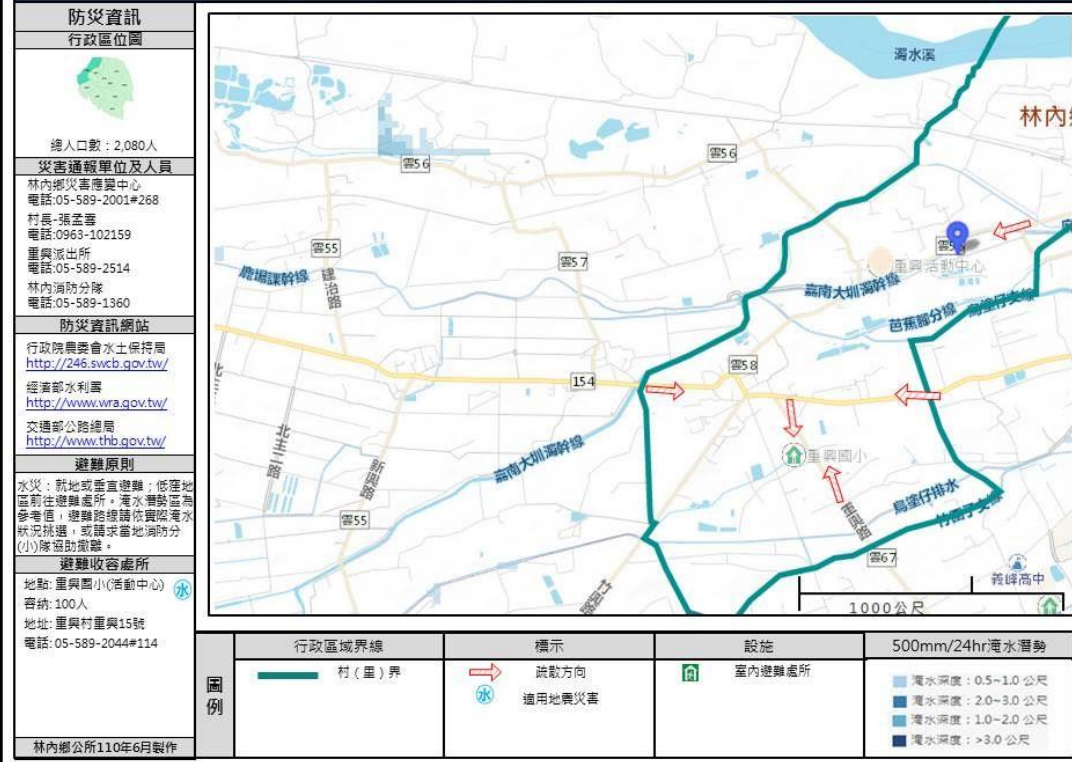
雲林縣林內鄉林南村水災防災地圖

防災資訊 行政區位圖														
總人口數：1,176人	<table border="1"> <tr> <th>圖例</th> <th>行政區域界線</th> <th>標示</th> <th>設施</th> <th>500mm/24hr淹水潛勢</th> </tr> <tr> <td></td> <td> 村(里)界</td> <td> 疏散方向 適用水災災害</td> <td> 室內避難處所</td> <td> <ul style="list-style-type: none"> 淹水深度：0.5~1.0公尺 淹水深度：2.0~3.0公尺 淹水深度：1.0~2.0公尺 淹水深度：>3.0公尺 </td> </tr> </table>				圖例	行政區域界線	標示	設施	500mm/24hr淹水潛勢		村(里)界	疏散方向 適用水災災害	室內避難處所	<ul style="list-style-type: none"> 淹水深度：0.5~1.0公尺 淹水深度：2.0~3.0公尺 淹水深度：1.0~2.0公尺 淹水深度：>3.0公尺
圖例	行政區域界線	標示	設施	500mm/24hr淹水潛勢										
	村(里)界	疏散方向 適用水災災害	室內避難處所	<ul style="list-style-type: none"> 淹水深度：0.5~1.0公尺 淹水深度：2.0~3.0公尺 淹水深度：1.0~2.0公尺 淹水深度：>3.0公尺 										
災害通報單位及人員 林內鄉災害應變中心 電話：05-589-2001#268 村長-林鴻顯 電話：0912-688479 林內分駐所 電話：05-589-2404 林內消防分隊 電話：05-589-1360														
防災資訊網站 行政院農委會水土保持局 http://246.swcb.gov.tw/ 經濟部水利署 http://www.wra.gov.tw/ 交通部公路總局 http://www.thb.gov.tw/														
避難原則 水災：就地或垂直避難，低窪地區前往避難處所。淹水潛勢區為參考值，避難路線請依實際淹水狀況挑選，或尋求當地消防分(小)隊協助避難。														
避難收容處所 地點：林內國小(活動中心) 容納：800人 地址：林南村中正路111號 電話：05-5892019#13														
林內鄉公所110年6月製作														

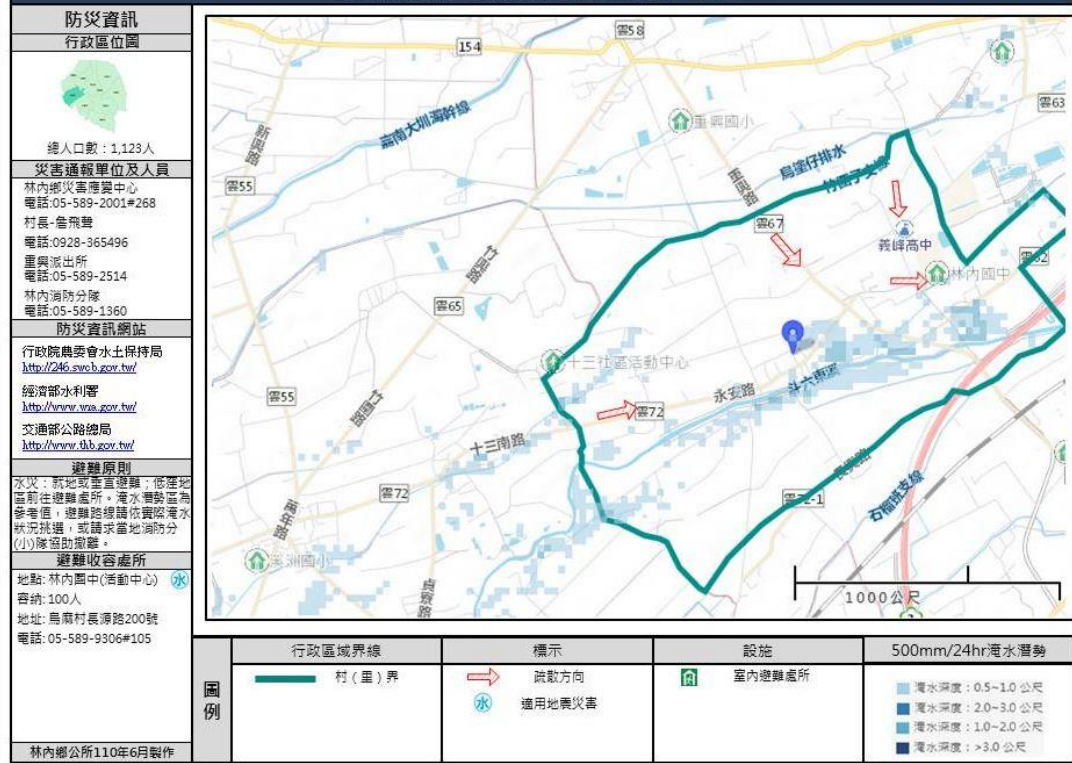
雲林縣林內鄉林茂村水災防災地圖

防災資訊 行政區位圖														
總人口數：910人	<table border="1"> <tr> <th>圖例</th> <th>行政區域界線</th> <th>標示</th> <th>設施</th> <th>500mm/24hr淹水潛勢</th> </tr> <tr> <td></td> <td> 村(里)界</td> <td> 疏散方向 適用水災災害</td> <td> 室內避難處所</td> <td> <ul style="list-style-type: none"> 淹水深度：0.5~1.0公尺 淹水深度：2.0~3.0公尺 淹水深度：1.0~2.0公尺 淹水深度：>3.0公尺 </td> </tr> </table>				圖例	行政區域界線	標示	設施	500mm/24hr淹水潛勢		村(里)界	疏散方向 適用水災災害	室內避難處所	<ul style="list-style-type: none"> 淹水深度：0.5~1.0公尺 淹水深度：2.0~3.0公尺 淹水深度：1.0~2.0公尺 淹水深度：>3.0公尺
圖例	行政區域界線	標示	設施	500mm/24hr淹水潛勢										
	村(里)界	疏散方向 適用水災災害	室內避難處所	<ul style="list-style-type: none"> 淹水深度：0.5~1.0公尺 淹水深度：2.0~3.0公尺 淹水深度：1.0~2.0公尺 淹水深度：>3.0公尺 										
災害通報單位及人員 林內鄉災害應變中心 電話：05-589-2001#268 村長-張維遠 電話：05-5898498 林內分駐所 電話：05-589-2404 林內消防分隊 電話：05-589-1360														
防災資訊網站 行政院農委會水土保持局 http://246.swcb.gov.tw/ 經濟部水利署 http://www.wra.gov.tw/ 交通部公路總局 http://www.thb.gov.tw/														
避難原則 水災：就地或垂直避難，低窪地區前往避難處所。淹水潛勢區為參考值，避難路線請依實際淹水狀況挑選，或尋求當地消防分(小)隊協助避難。														
避難收容處所 地點：九芎國小(活動中心) 容納：75人 地址：九芎村文化路10號 電話：05-589-2647#114														
林內鄉公所110年6月製作														

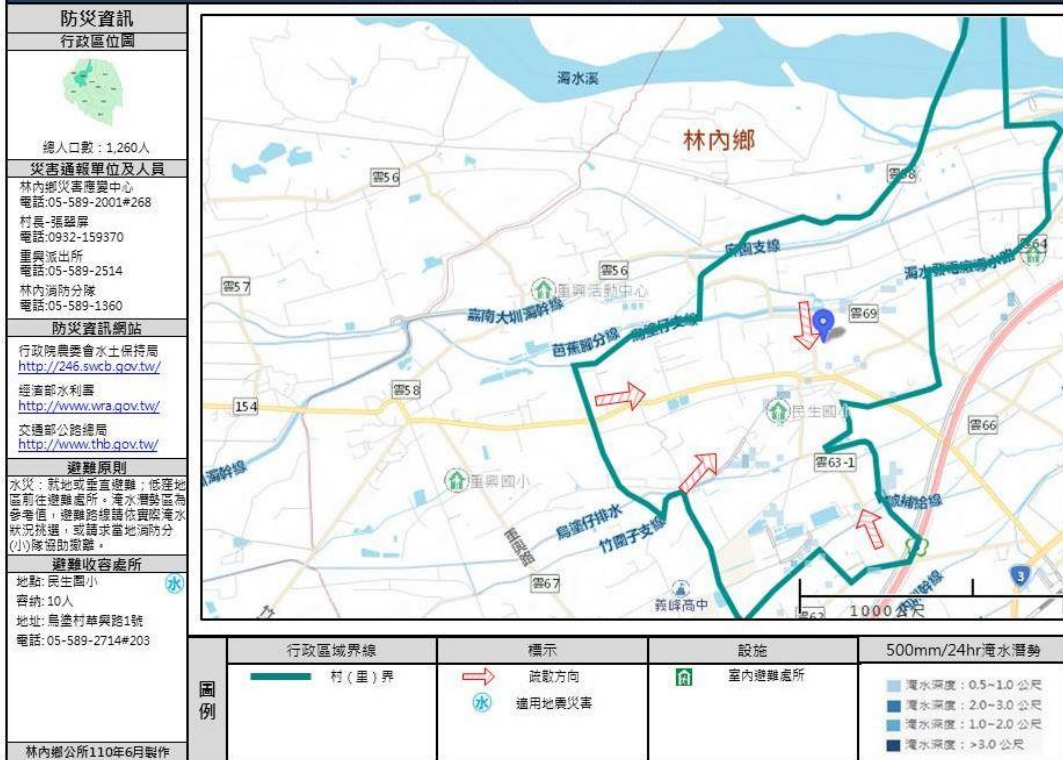
雲林縣林內鄉重興村水災防災地圖



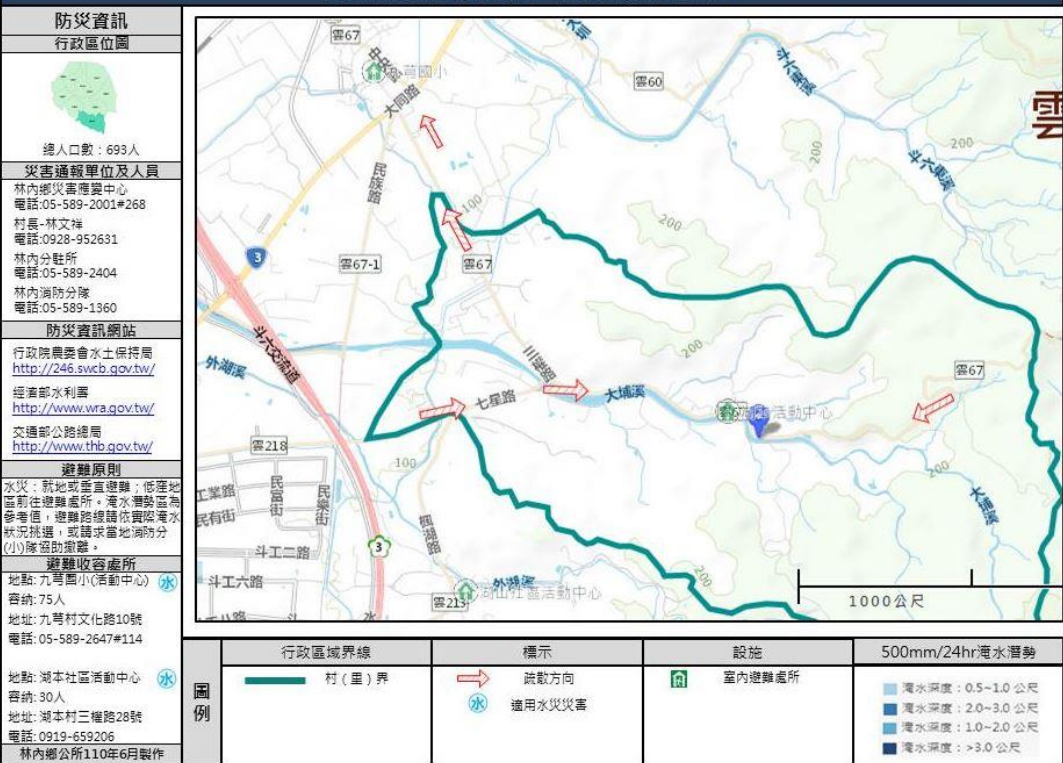
雲林縣林內鄉烏麻村水災防災地圖



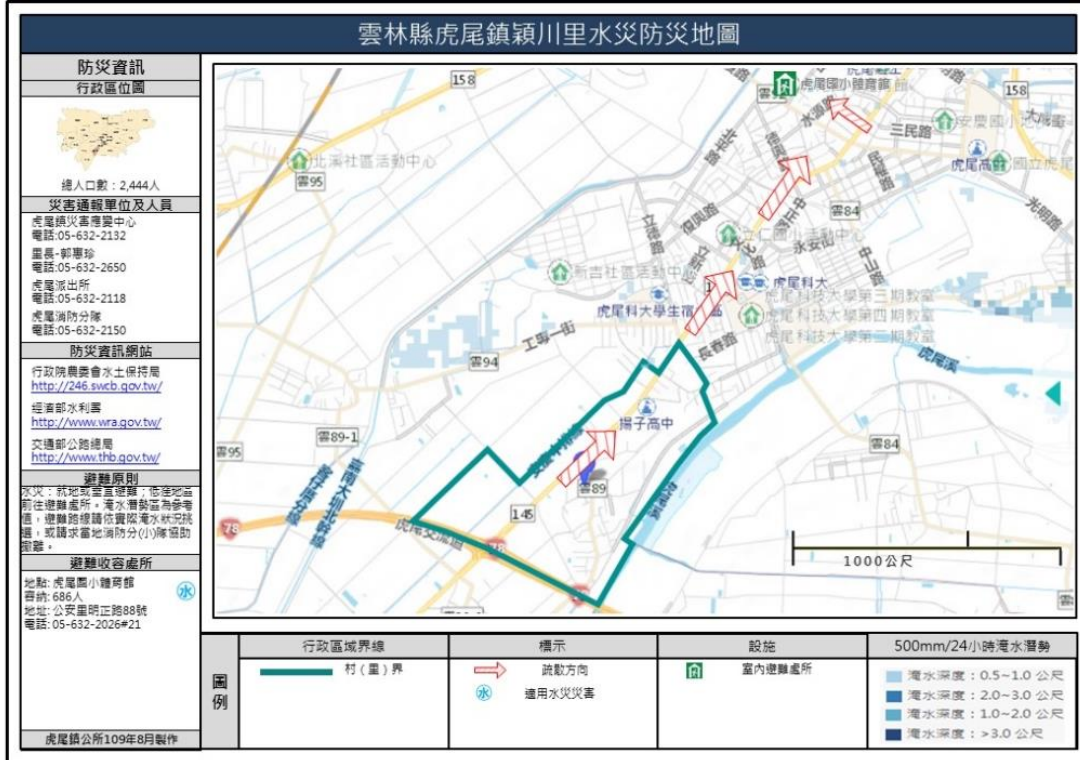
雲林縣林內鄉烏塗村水災防災地圖

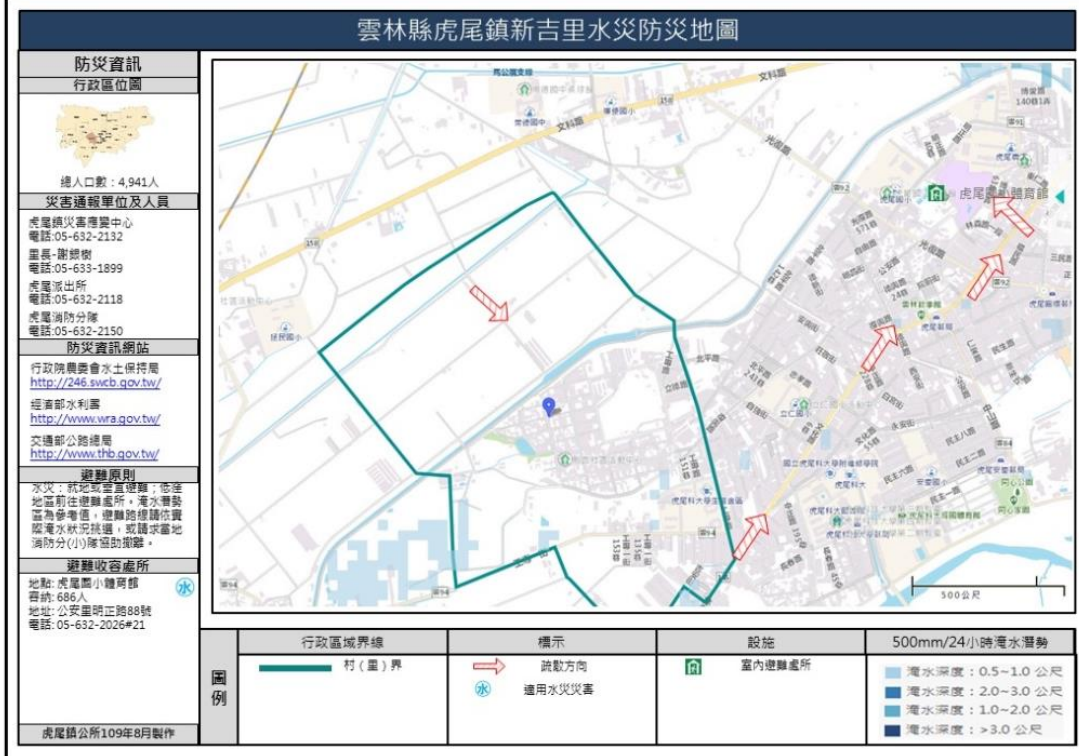
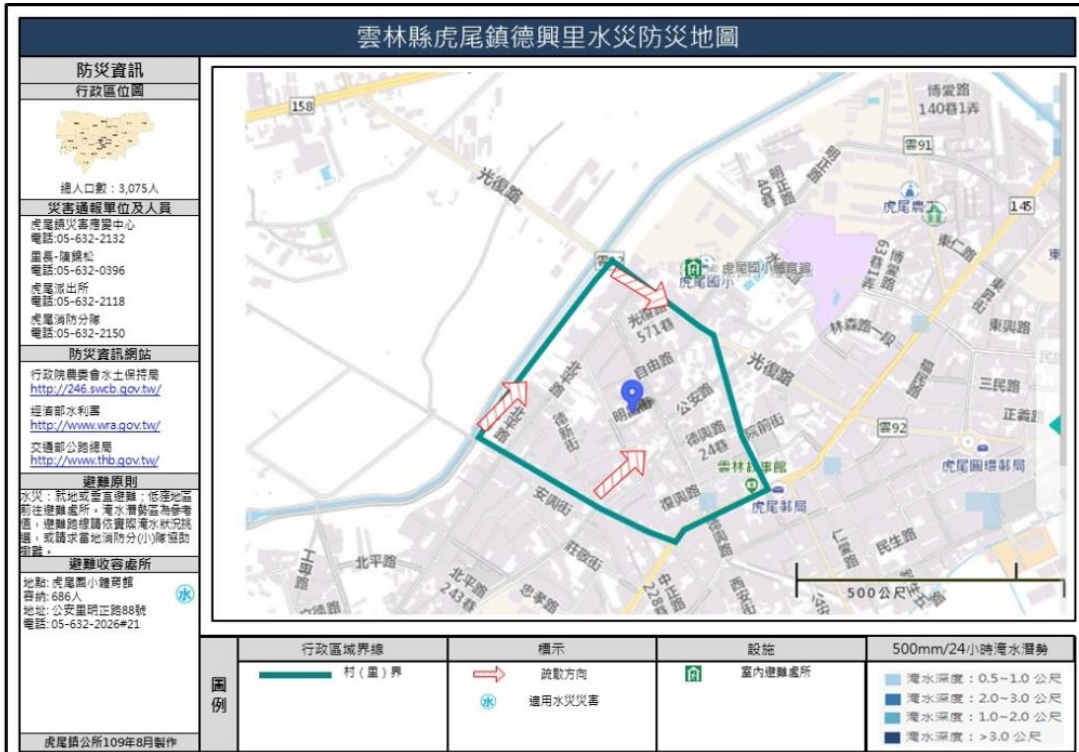


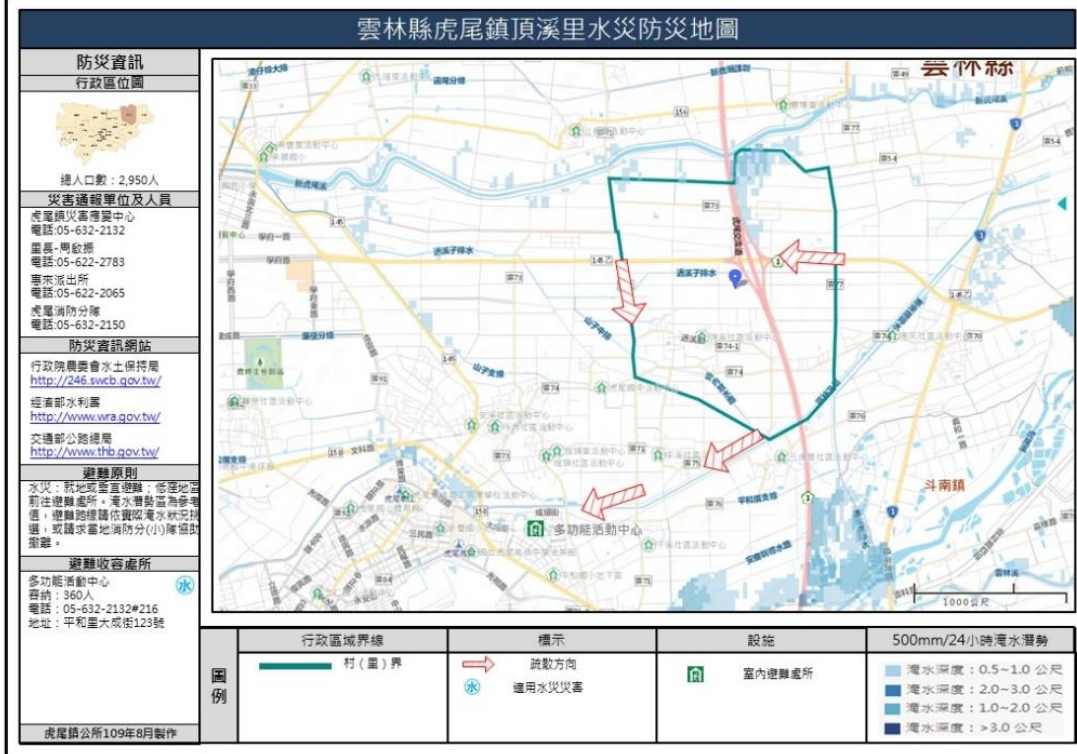
雲林縣林內鄉湖本村水災防災地圖

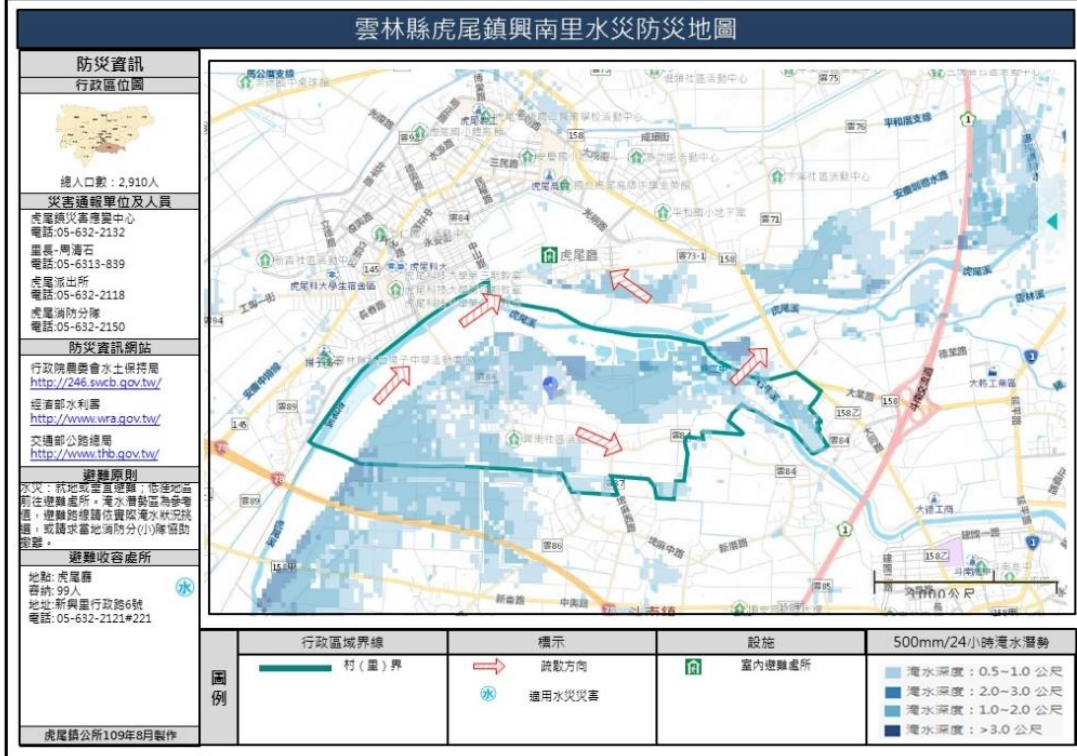
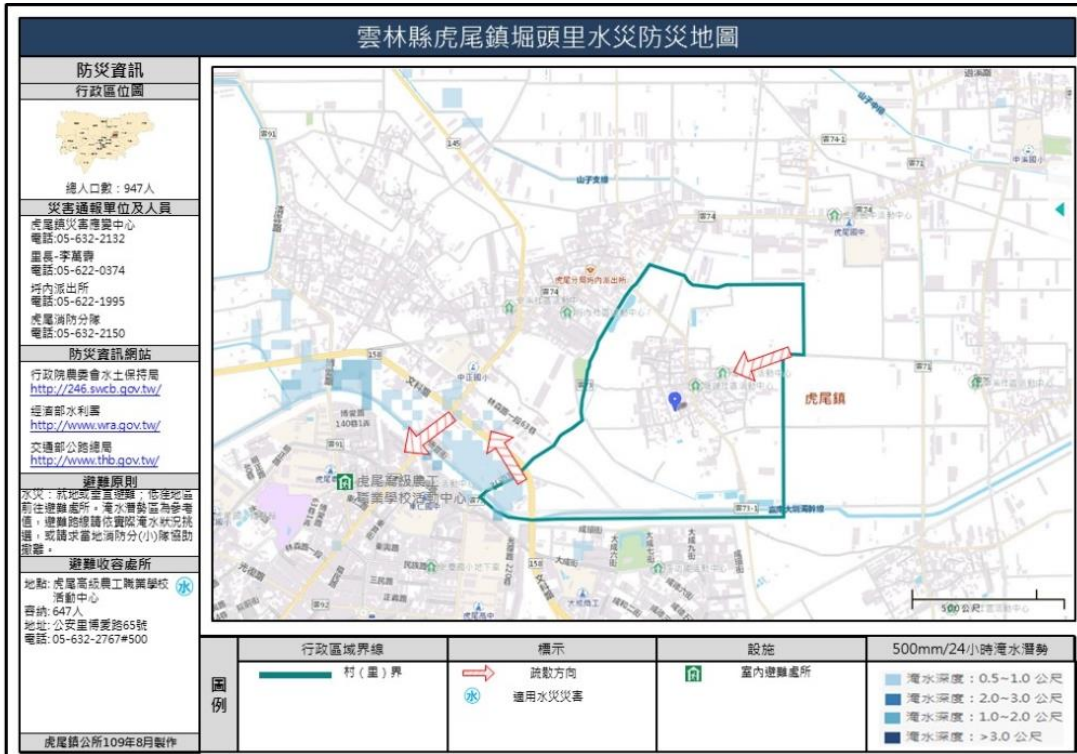


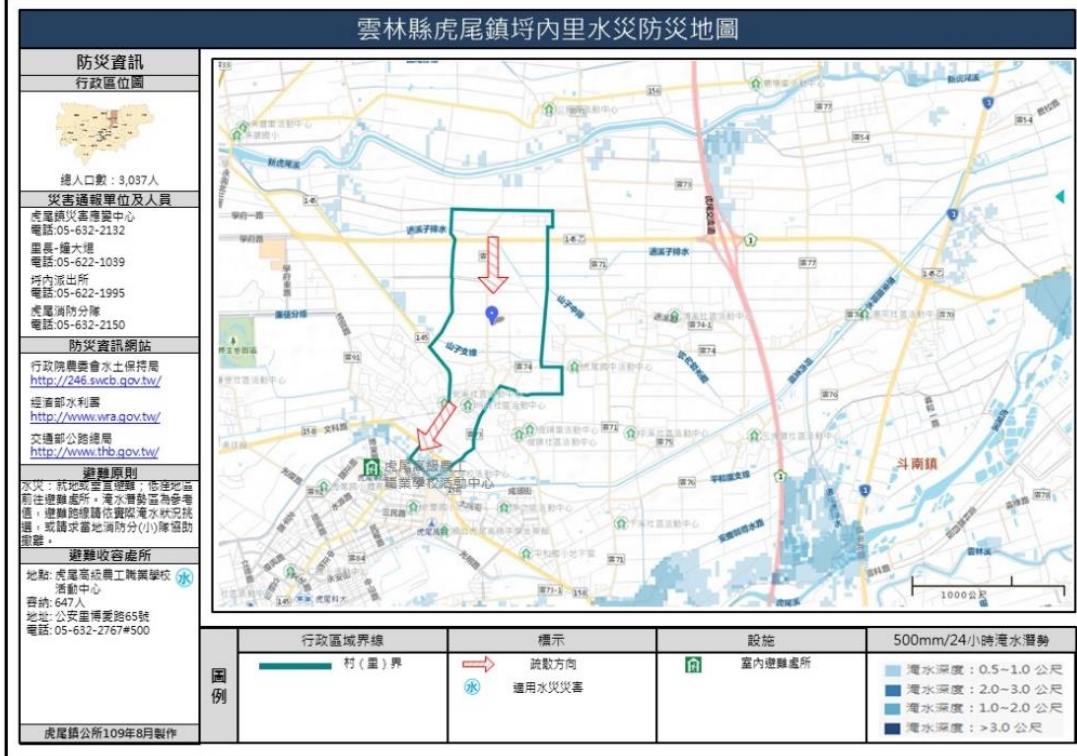
虎尾鎮

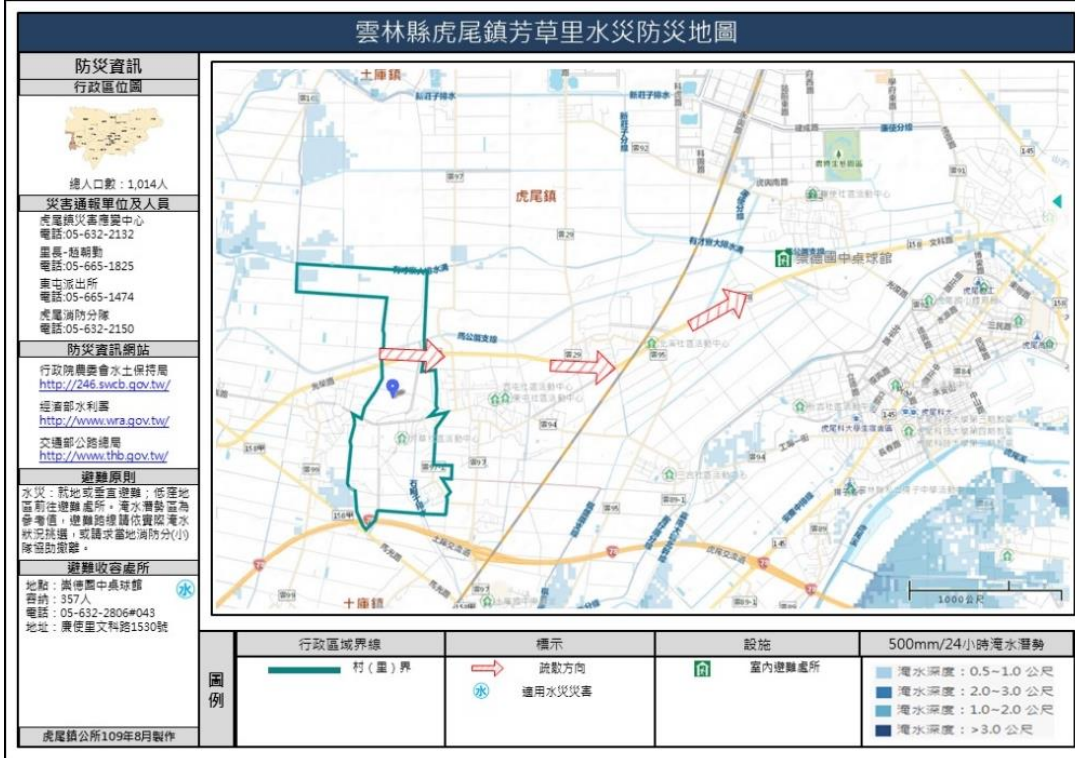
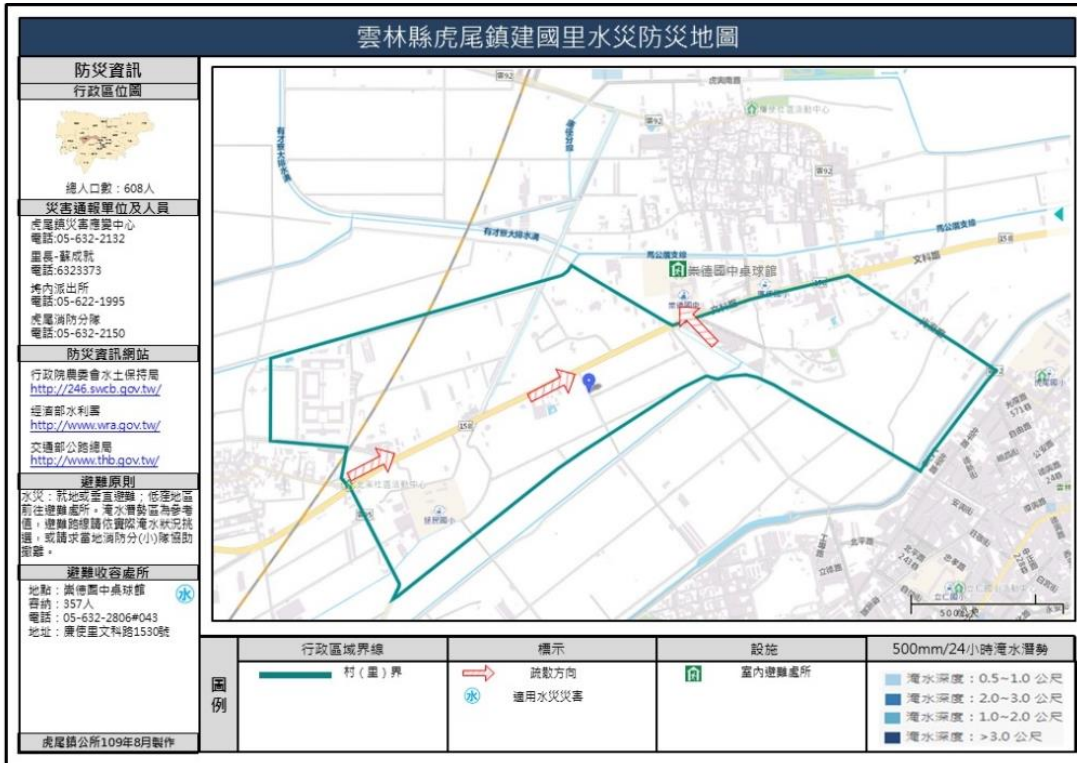




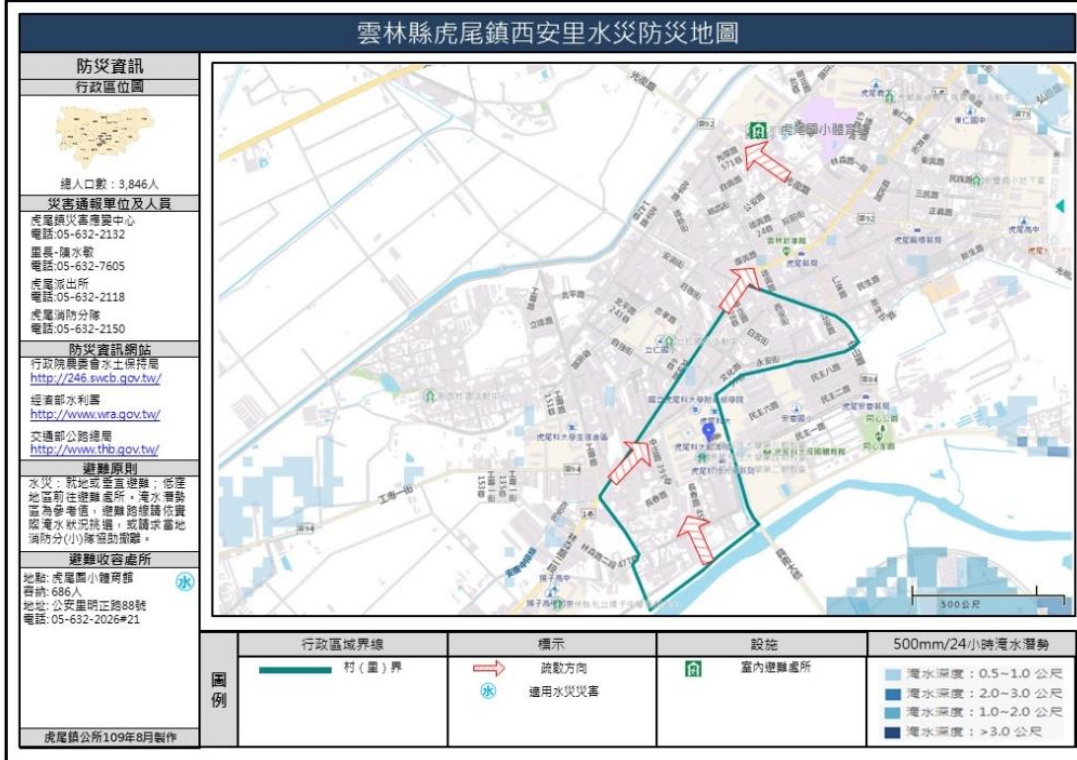




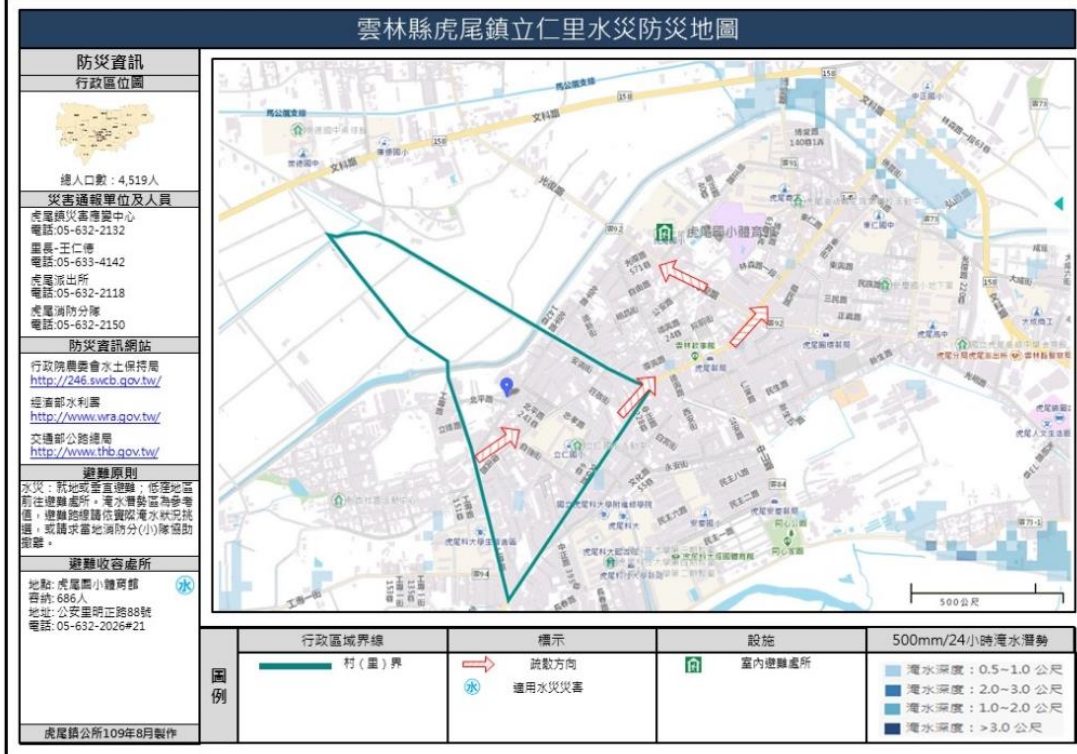
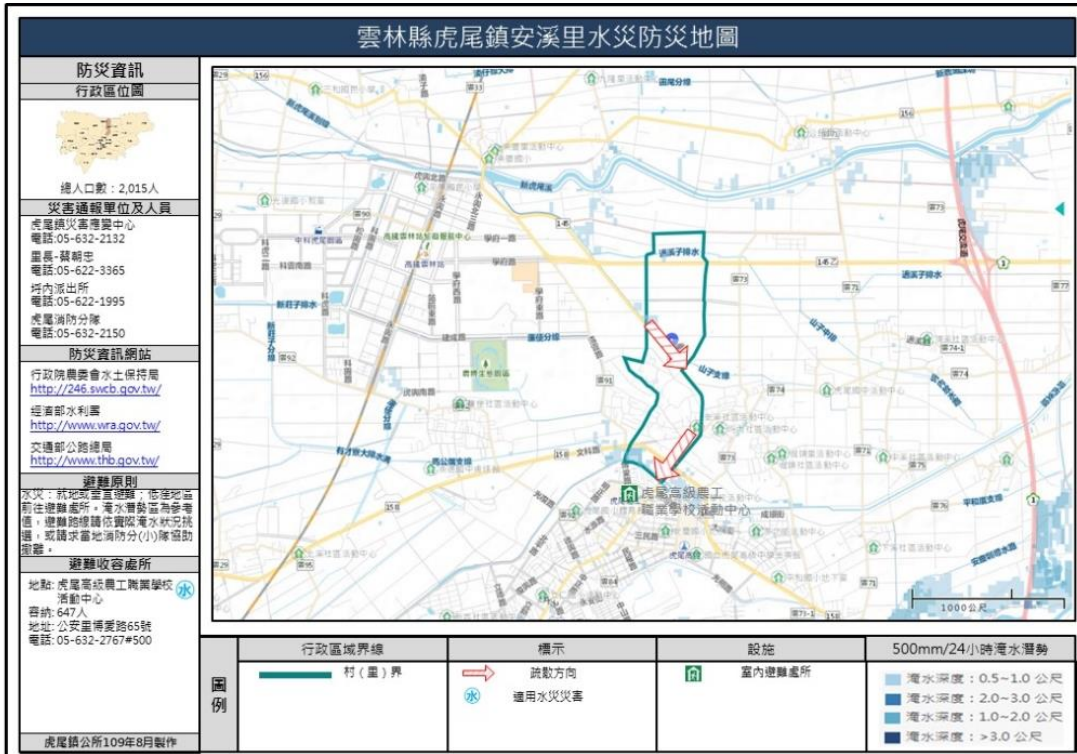


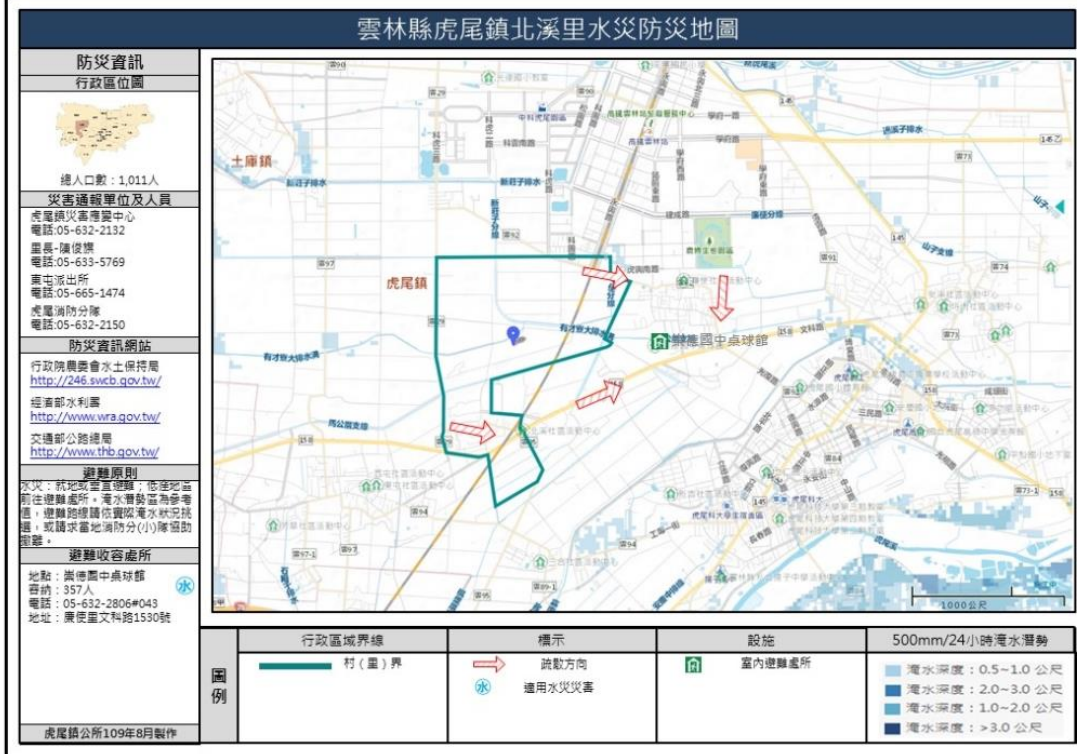
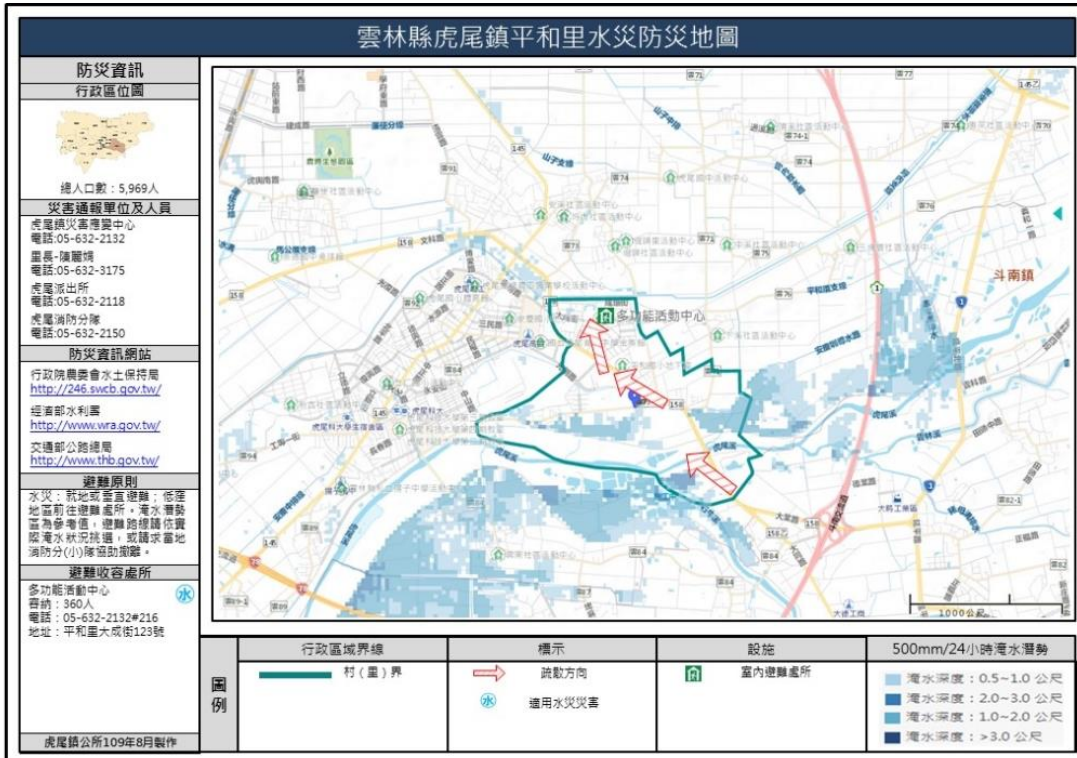


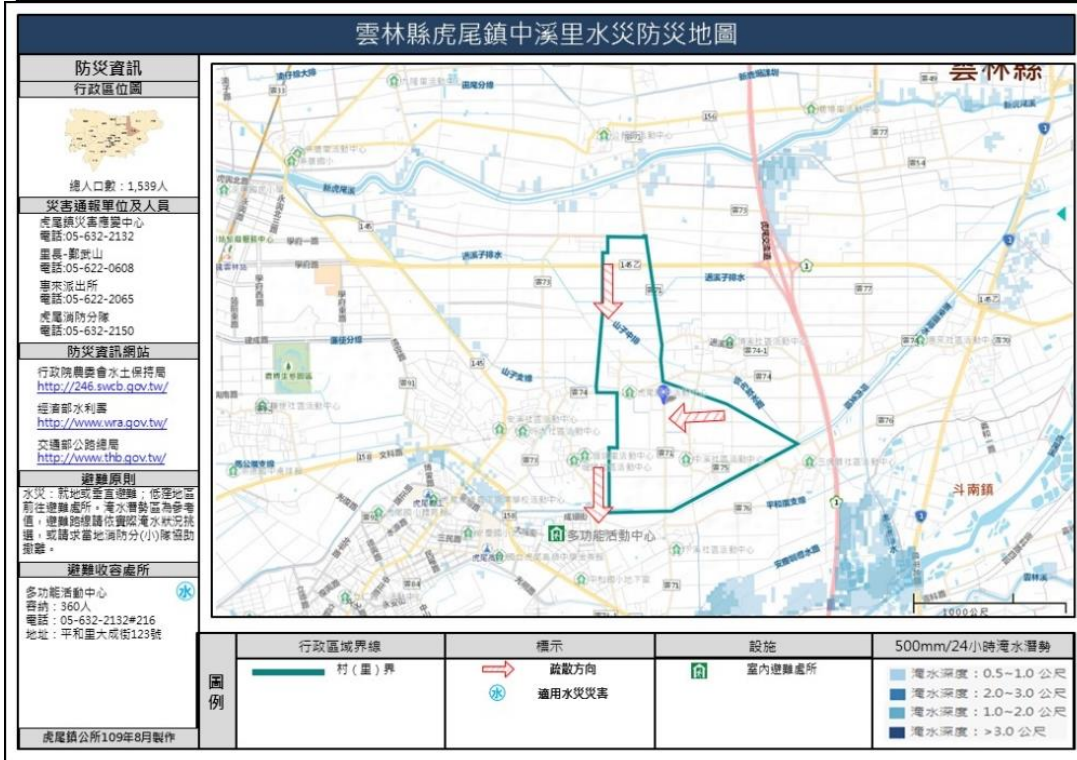


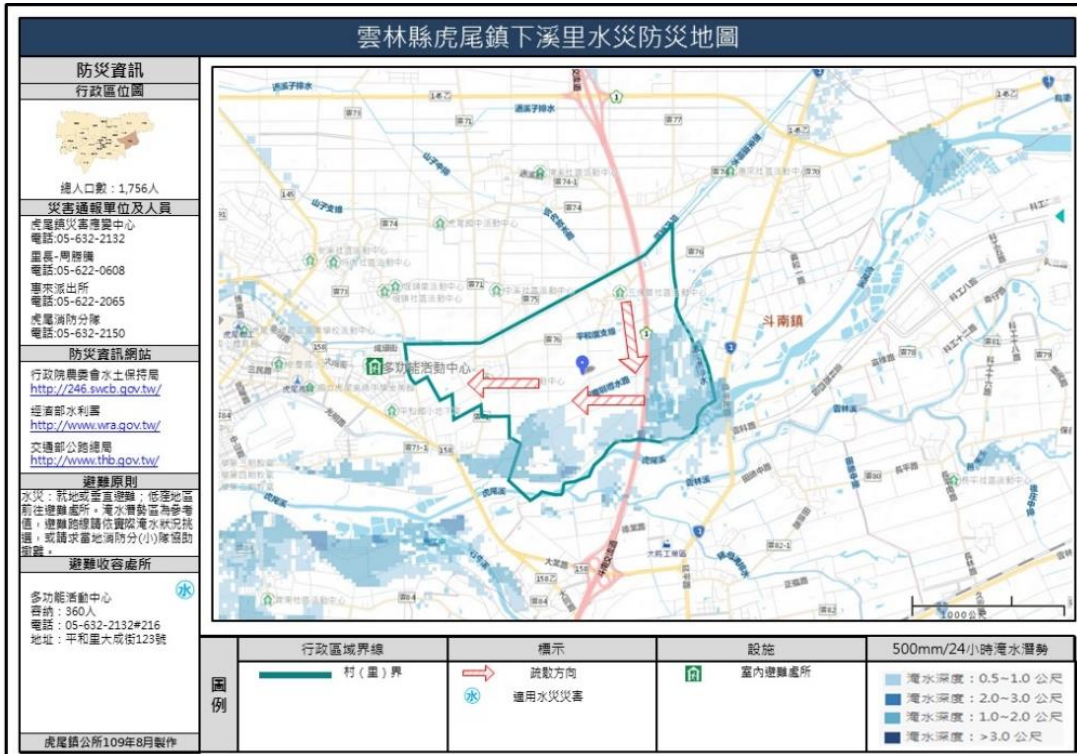














雲林縣虎尾鎮墾地里水災防災地圖

防災資訊

行政區位圖



總人口數：2411人

災害通報單位及人員

虎尾鎮火警應變中心
電話:05-632-2132
 里長-黃科盛
電話:05-636-3060
 庫中派出所
電話:05-665-1474
 虎尾消防分隊
電話:05-632-2150

防災資訊網站

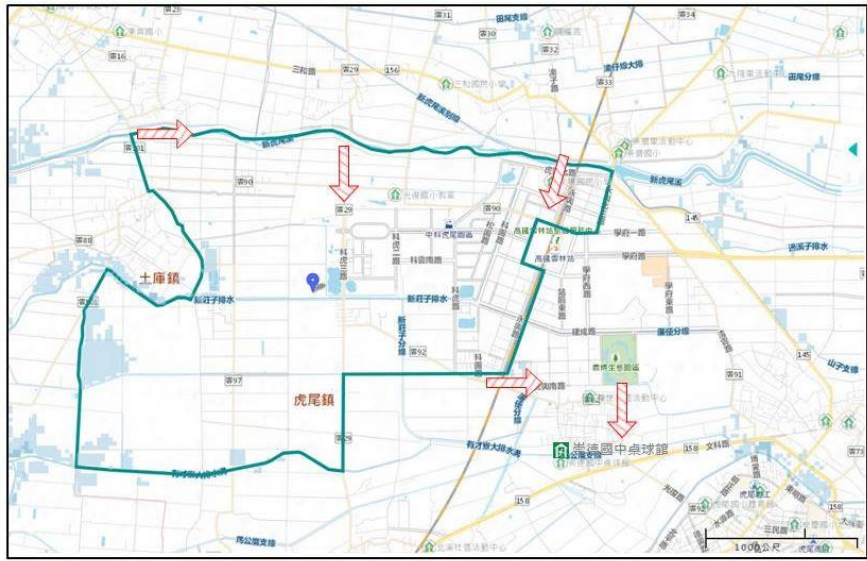
行政院農委會水土保持局
<http://246.svcb.gov.tw/>
 經濟部水利署
<http://www.wra.gov.tw/>
 交通部公路總局
<http://www.thb.gov.tw/>

避難原則

水災：野地或垂直避難：低窪地區前往避難處所。淹水潛勢區為參考區，避難路線請依實際淹水狀況挑選，或請求當地消防分(小)隊協助避難。

避難收容處所

地點：崇德國中桌球館
 容納：357人
 電話：05-632-2806#043
 地址：崇德里文科路1530號

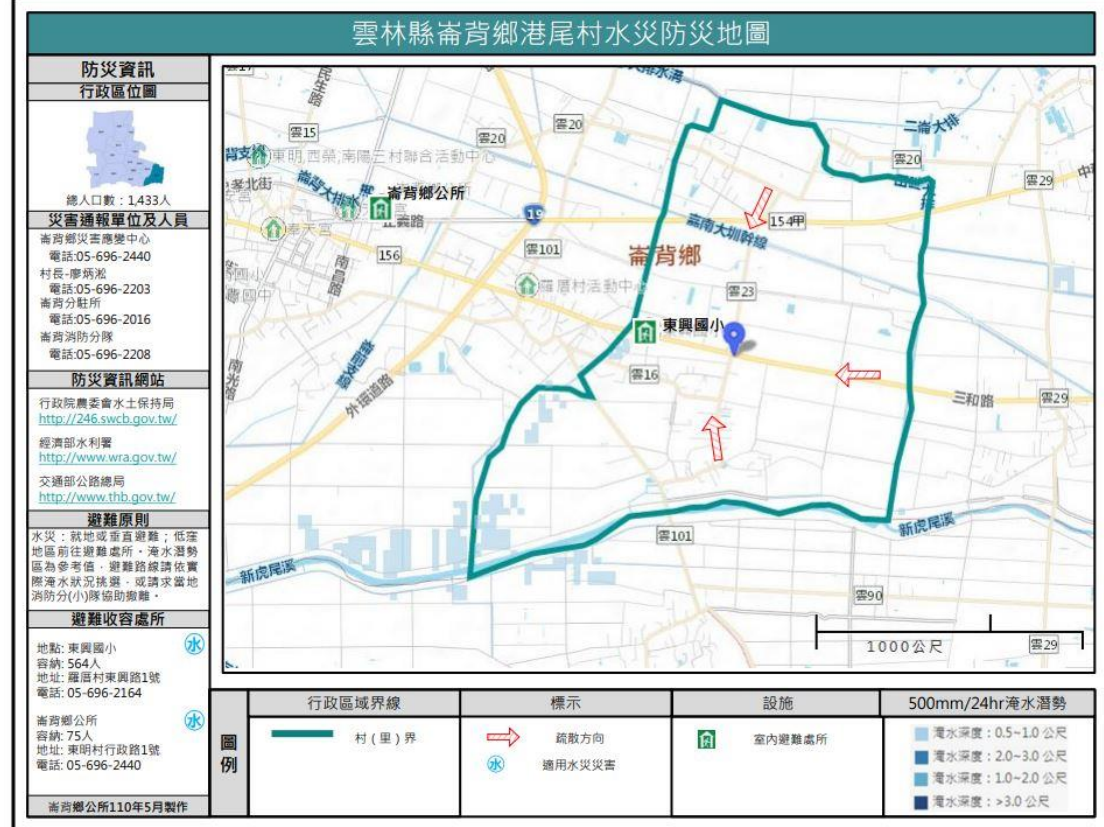
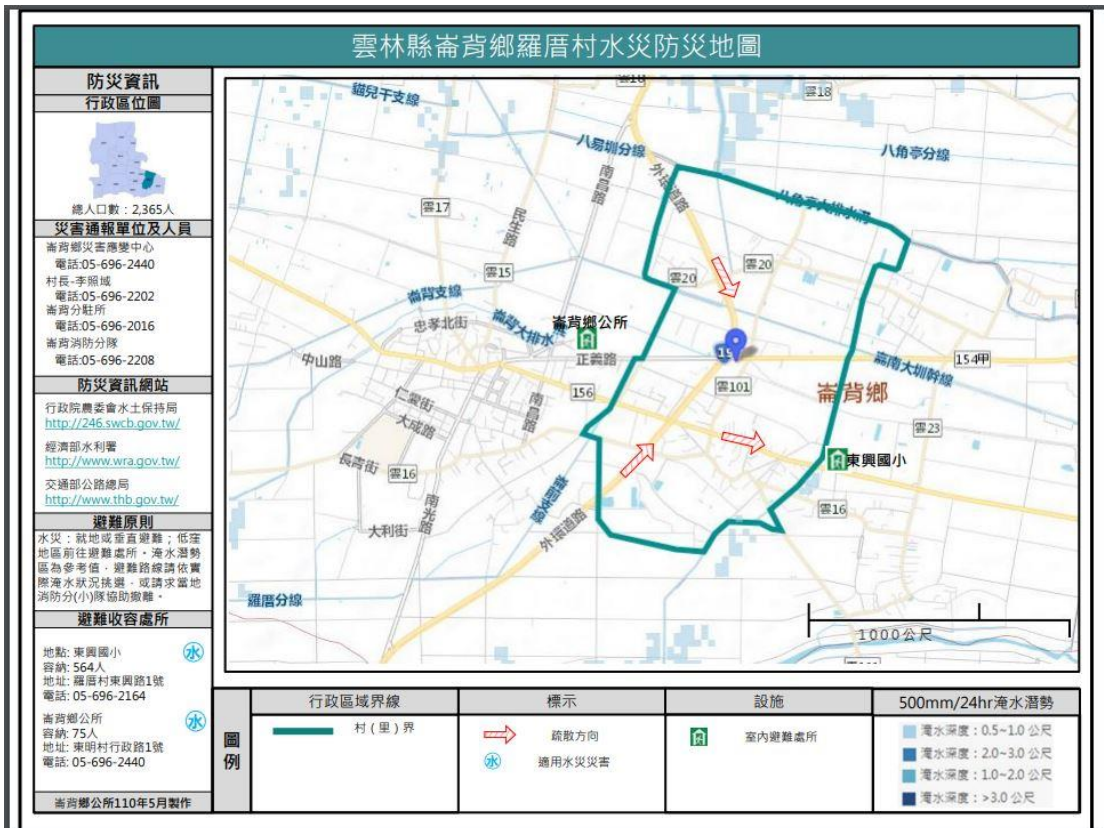


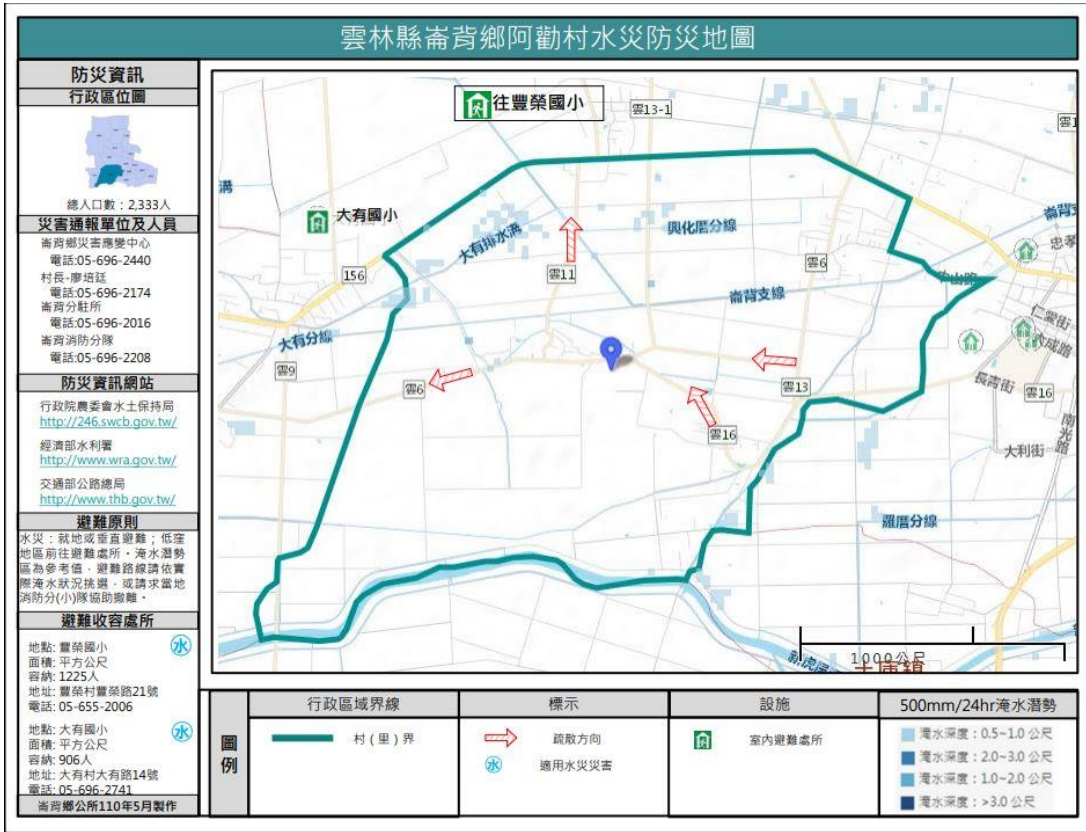
圖例	行政區域界線	標示	設施	500mm/24小時淹水潛勢
	村(里)界	疏散方向 適用水災災害	室內避難處所	淹水深度：0.5~1.0公尺 淹水深度：2.0~3.0公尺 淹水深度：1.0~2.0公尺 淹水深度：>3.0公尺

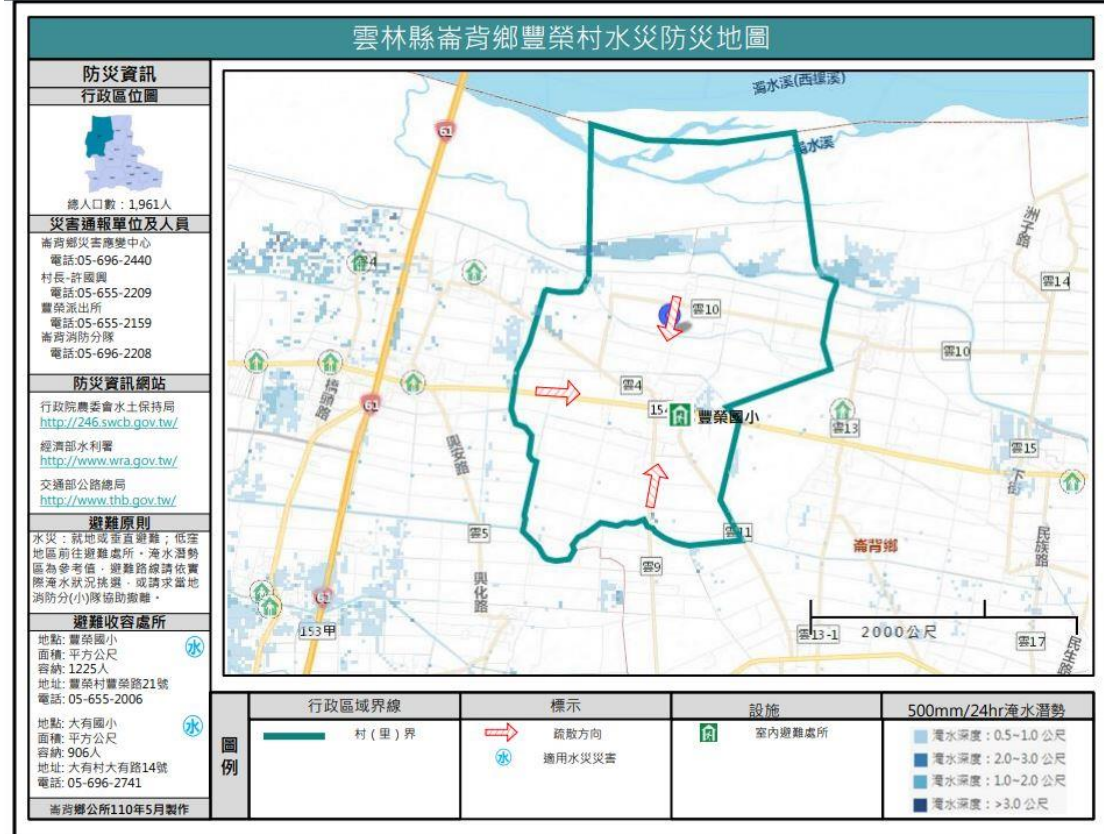
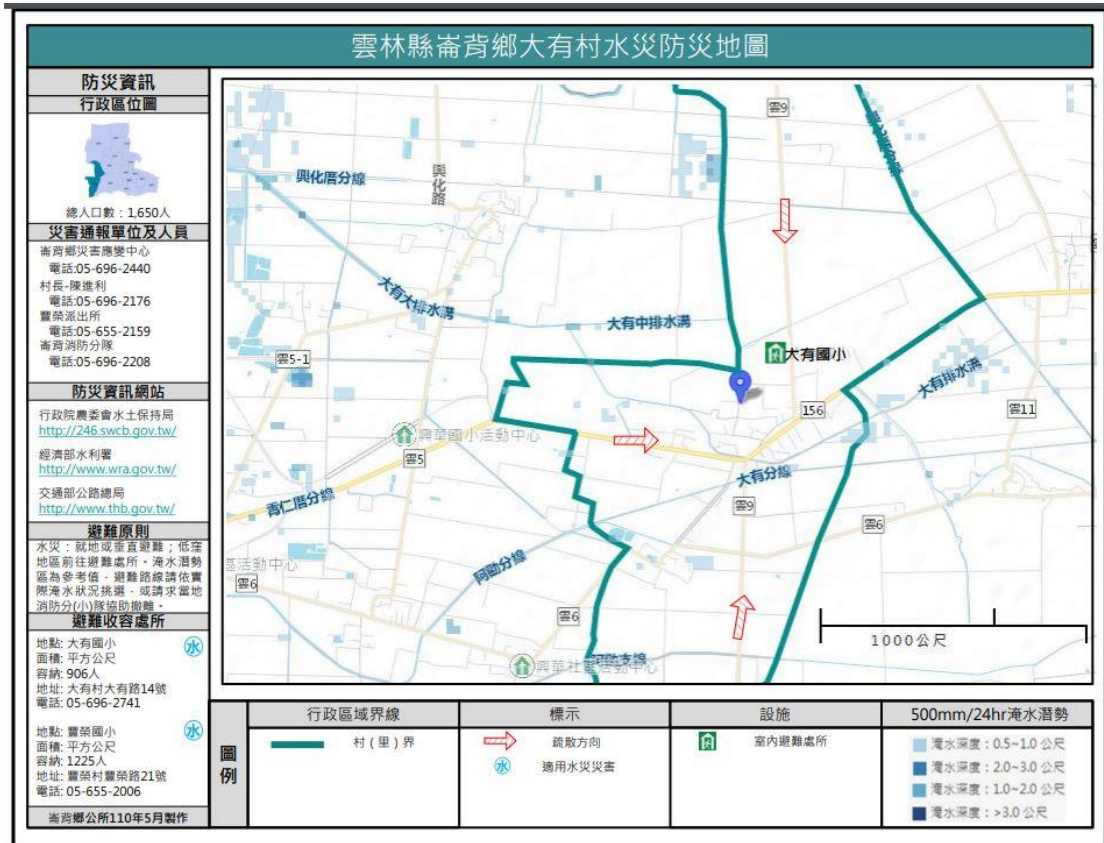
虎尾鎮公所110年7月製作

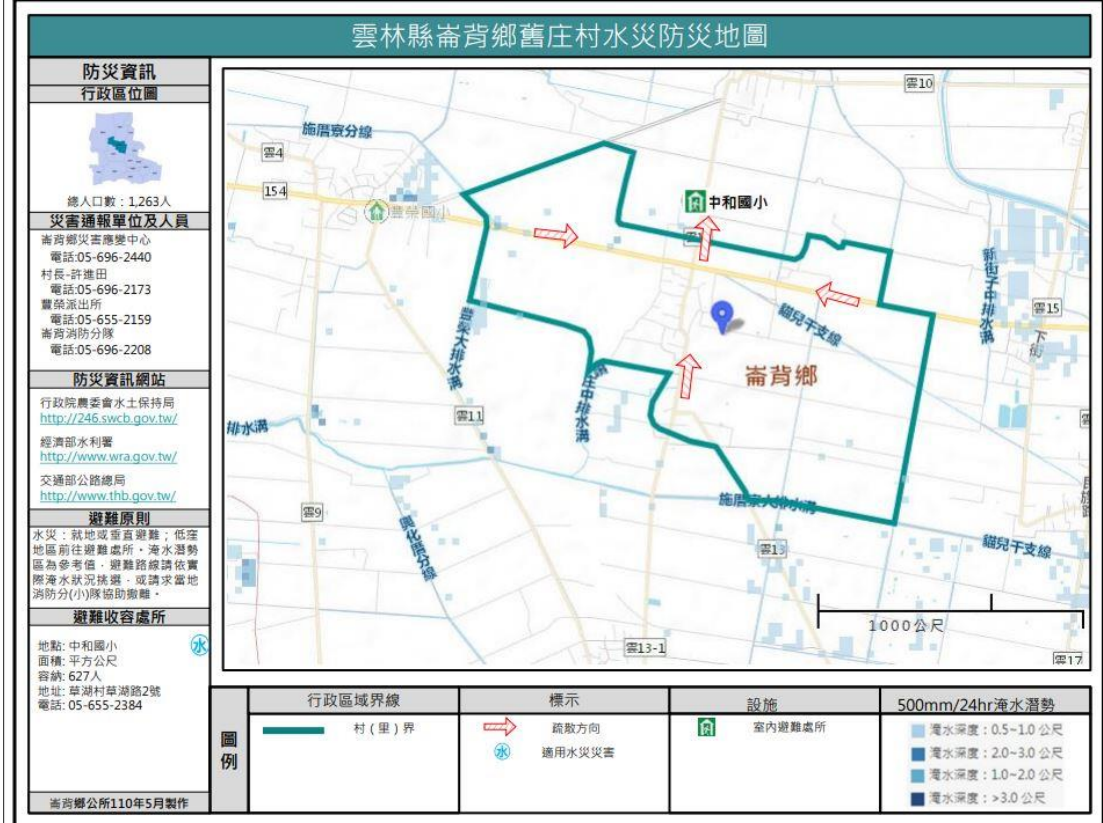
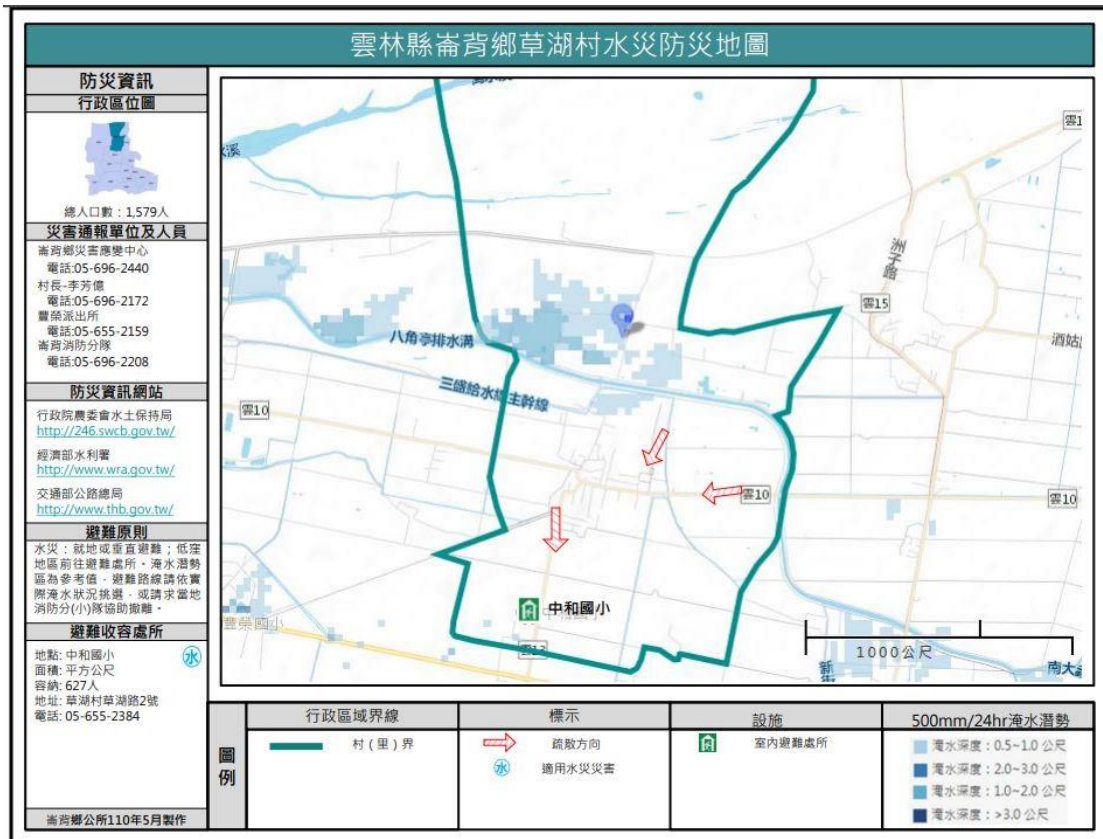
崙背鄉











雲林縣崙背鄉水尾村水災防災地圖

防災資訊

行政區位圖



總人口數：1,314人

災害通報單位及人員

崙背鄉災害應變中心
電話:05-696-2440
村長-鍾順亨
電話:05-696-2179
廣榮派出所
電話:05-655-2159
崙背消防分隊
電話:05-696-2208

防災資訊網站

行政院農委會水土保持局
<http://246.swcb.gov.tw/>
經濟部水利署
<http://www.wra.gov.tw/>
交通部公路總局
<http://www.thb.gov.tw/>

避難原則

水災：就地或垂直避難；低窪地區前往避難處所。淹水潛勢區為參考值，避難路線請依實際淹水狀況挑選，或請求當地消防分(小)隊協助避難。

避難收容處所

地點：中和國小
面積：平方公尺
容納：627人
地址：崙背村草湖路2號
電話：05-655-2384

崙背鄉公所110年5月製作



圖例	行政區域界線	標示	設施	500mm/24hr淹水潛勢
	村(里)界	疏散方向 適用水災災害	室內避難處所	淹水深度：0.5~1.0公尺 淹水深度：2.0~3.0公尺 淹水深度：1.0~2.0公尺 淹水深度：>3.0公尺

雲林縣崙背鄉枋南村水災防災地圖

防災資訊

行政區位圖



總人口數：846人

災害通報單位及人員

崙背鄉災害應變中心
電話:05-696-2440
村長-鍾三東
電話:05-696-2177
崙背分駐所
電話:05-696-2016
崙背消防分隊
電話:05-696-2208

防災資訊網站

行政院農委會水土保持局
<http://246.swcb.gov.tw/>
經濟部水利署
<http://www.wra.gov.tw/>
交通部公路總局
<http://www.thb.gov.tw/>

避難原則

水災：就地或垂直避難；低窪地區前往避難處所。淹水潛勢區為參考值，避難路線請依實際淹水狀況挑選，或請求當地消防分(小)隊協助避難。

避難收容處所

地點：中和國小
面積：平方公尺
容納：627人
地址：草湖村草湖路2號
電話：05-655-2384

崙背鄉公所110年5月製作

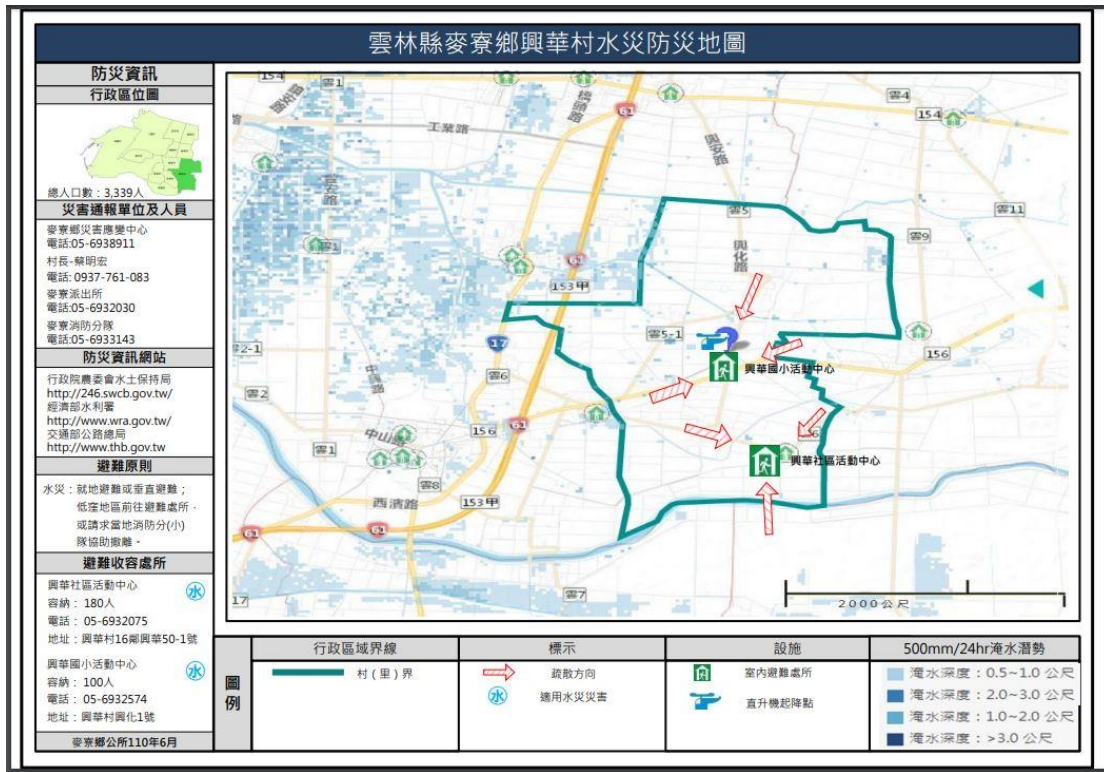


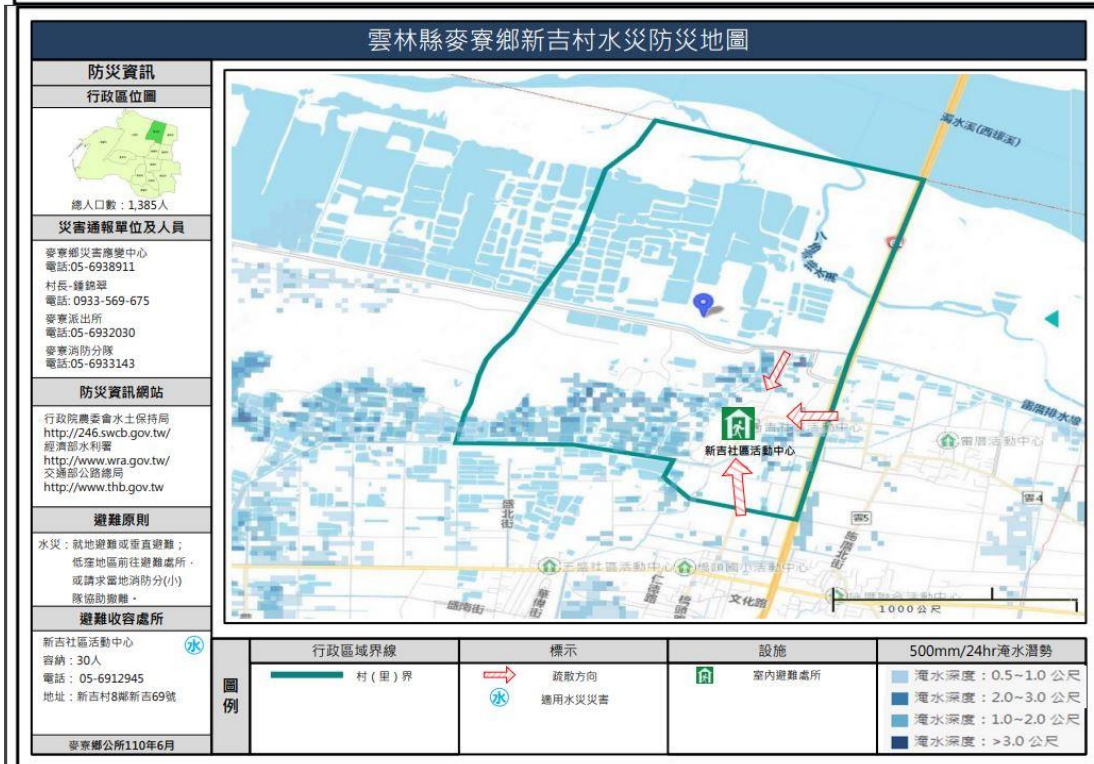
圖例	行政區域界線	標示	設施	500mm/24hr淹水潛勢
	村(里)界	疏散方向 適用水災災害	室內避難處所	淹水深度：0.5~1.0公尺 淹水深度：2.0~3.0公尺 淹水深度：1.0~2.0公尺 淹水深度：>3.0公尺

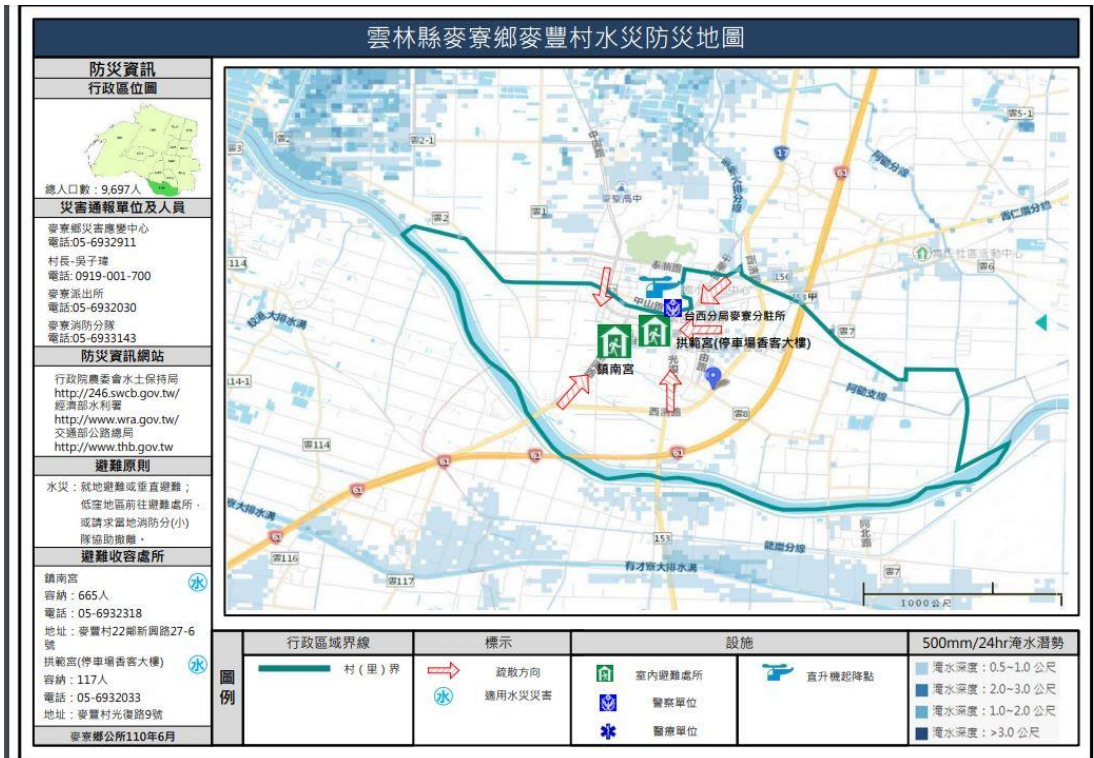


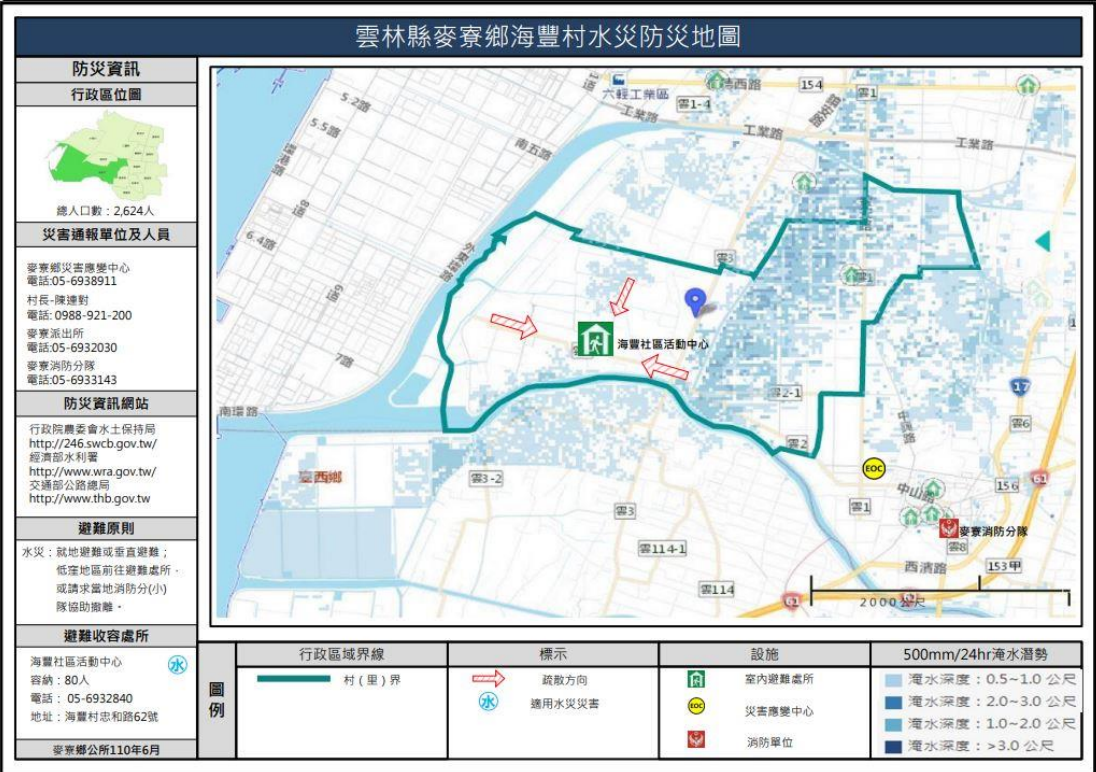
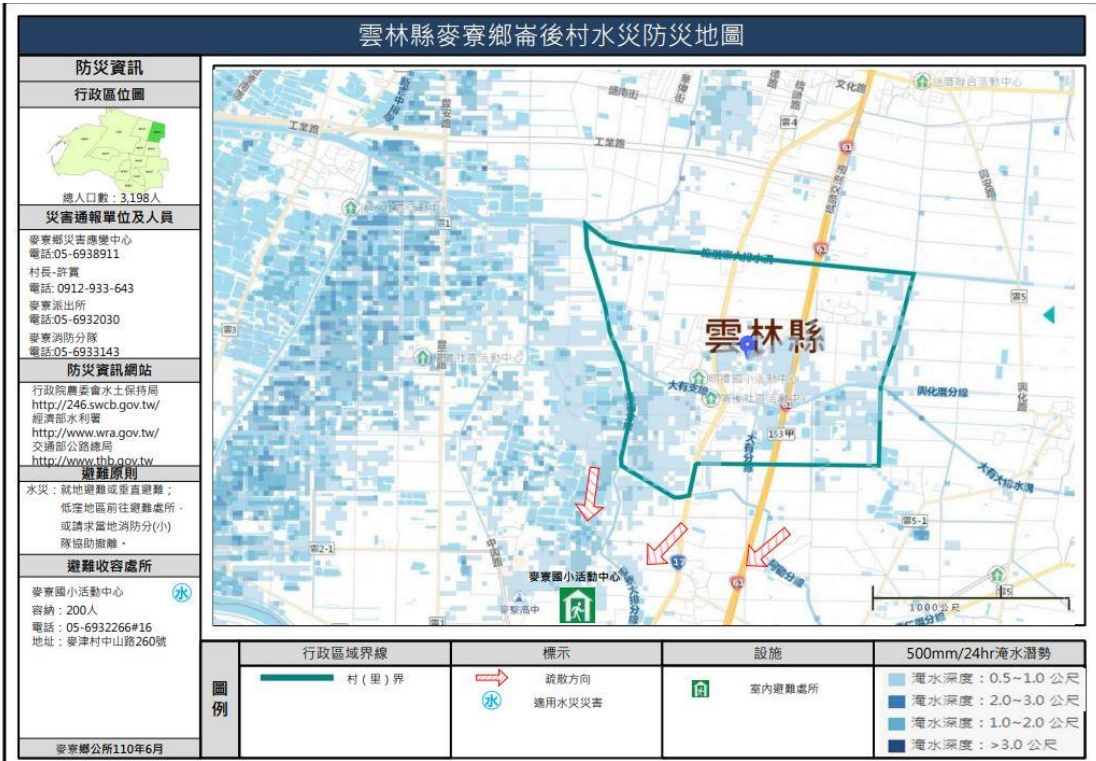
麥寮鄉



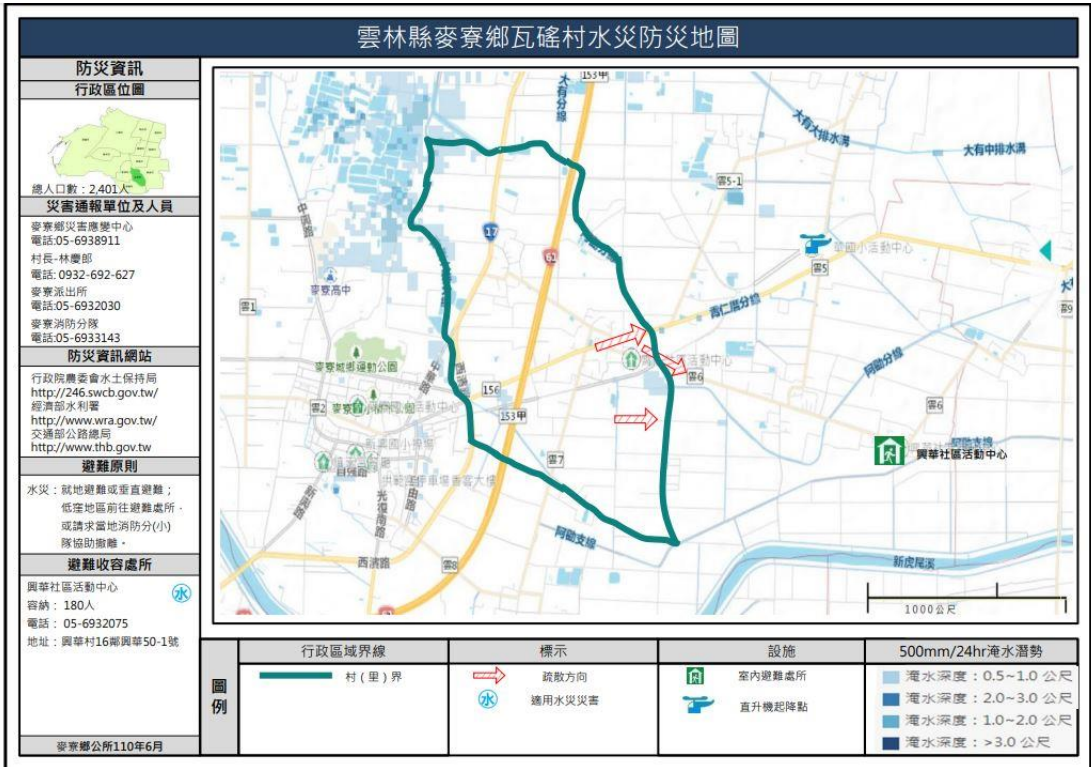




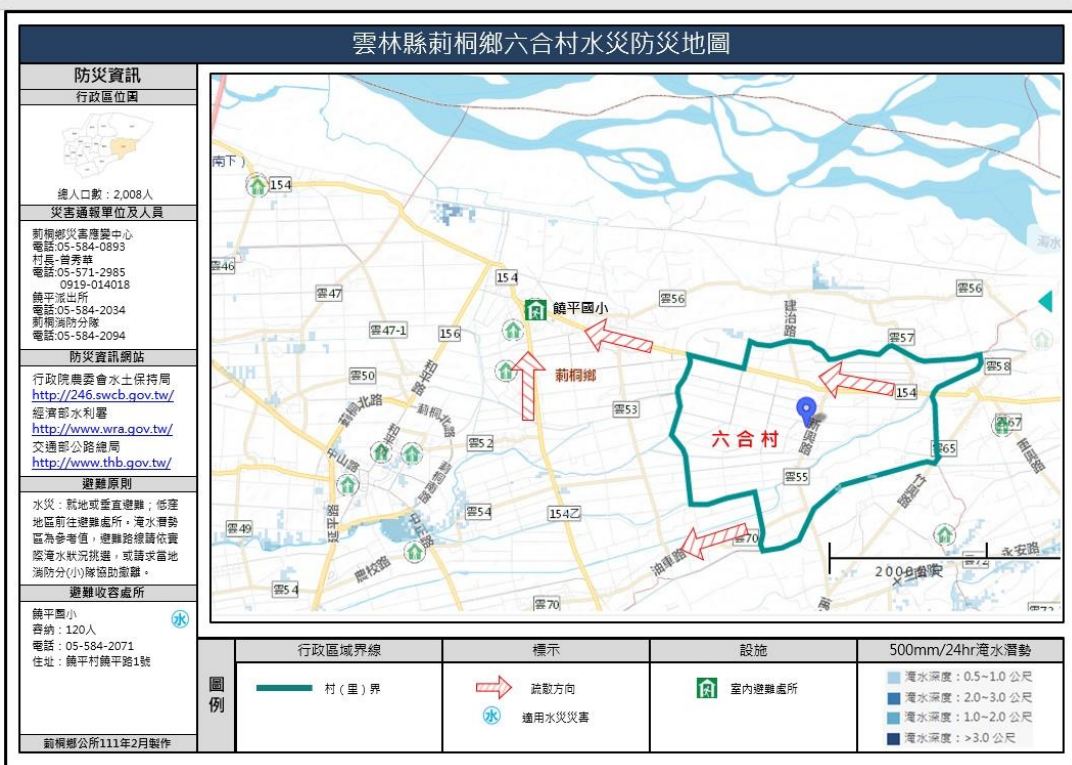
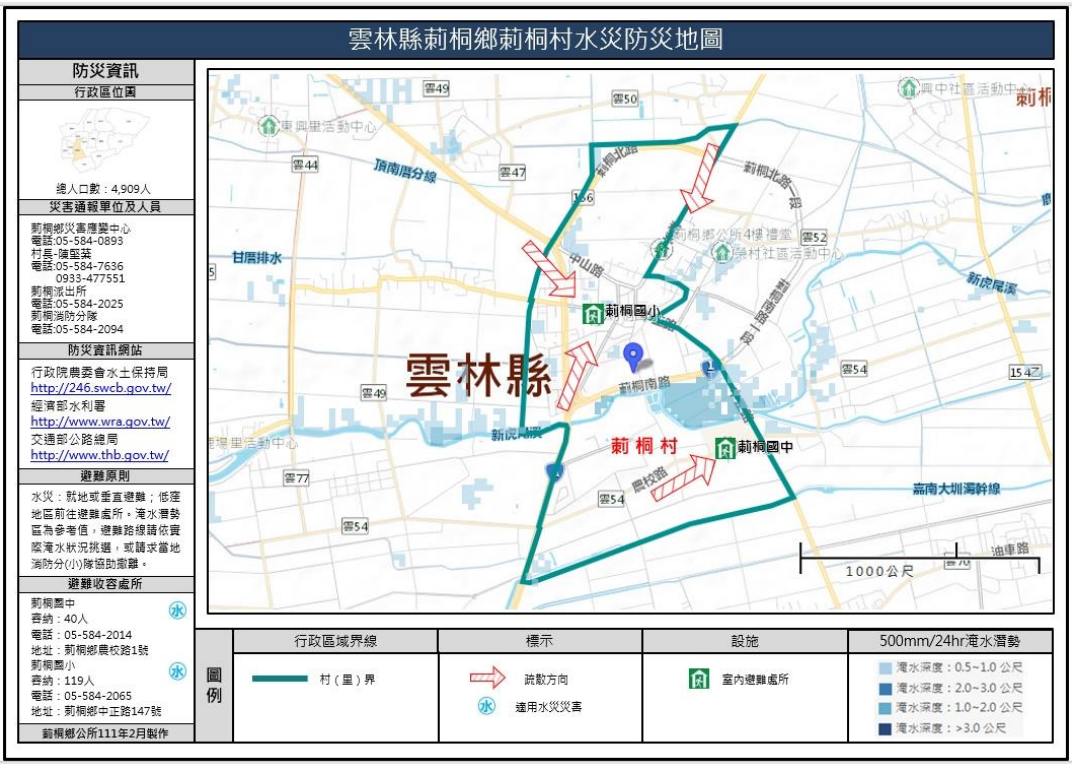


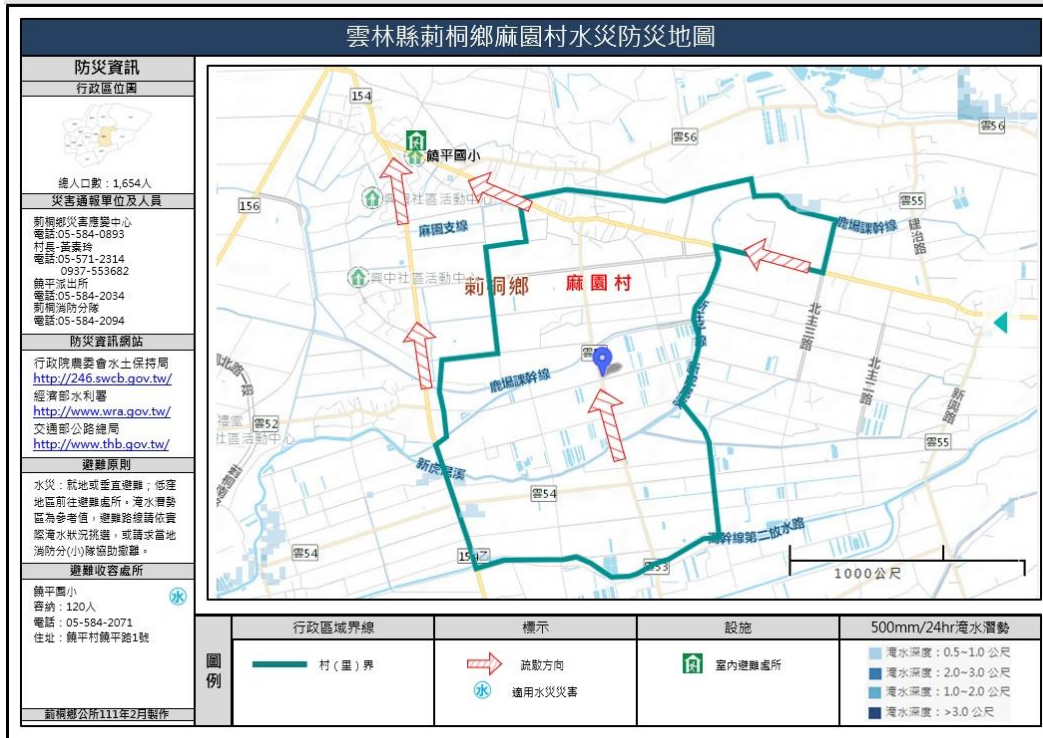


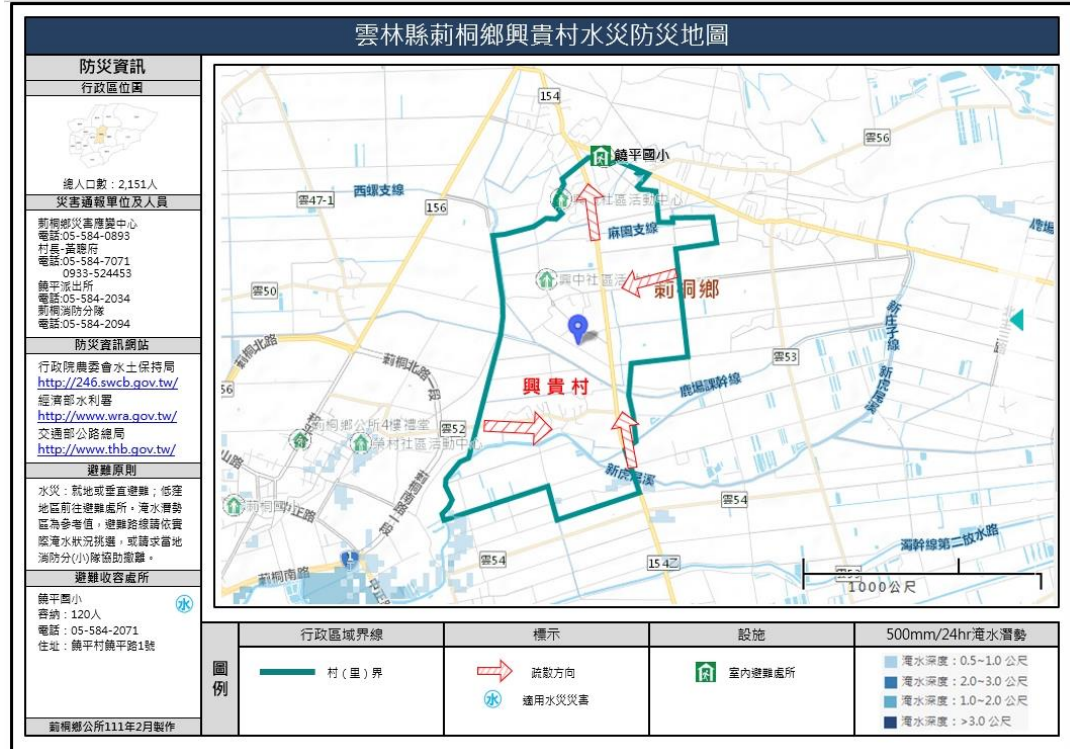


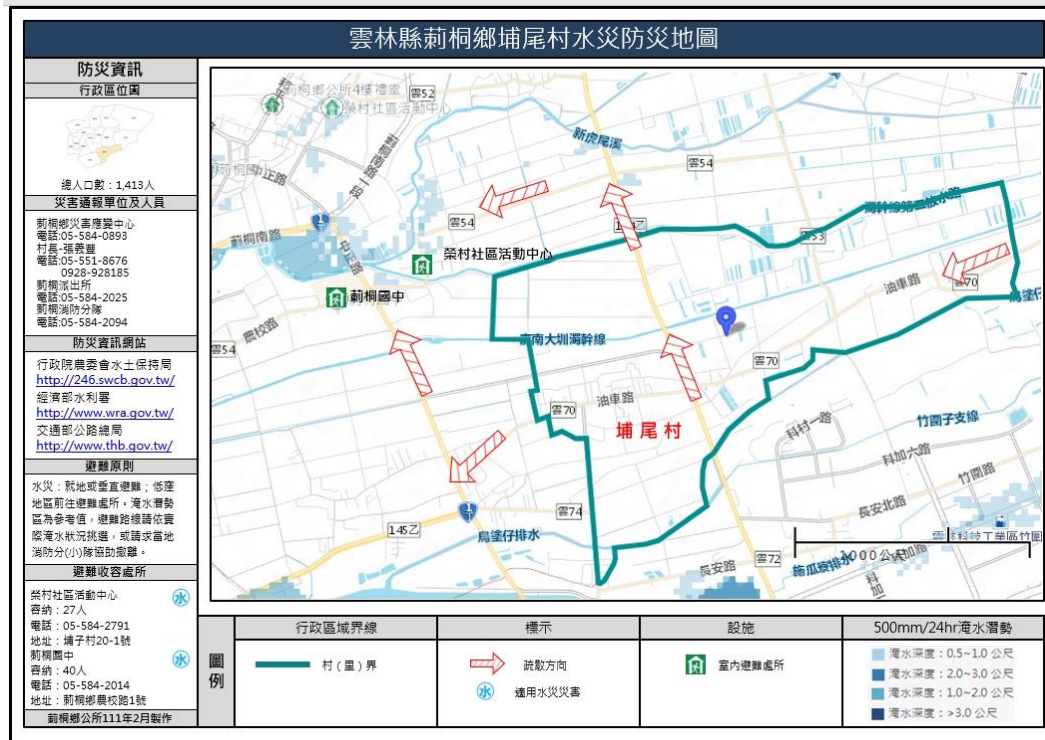


荊桐鄉

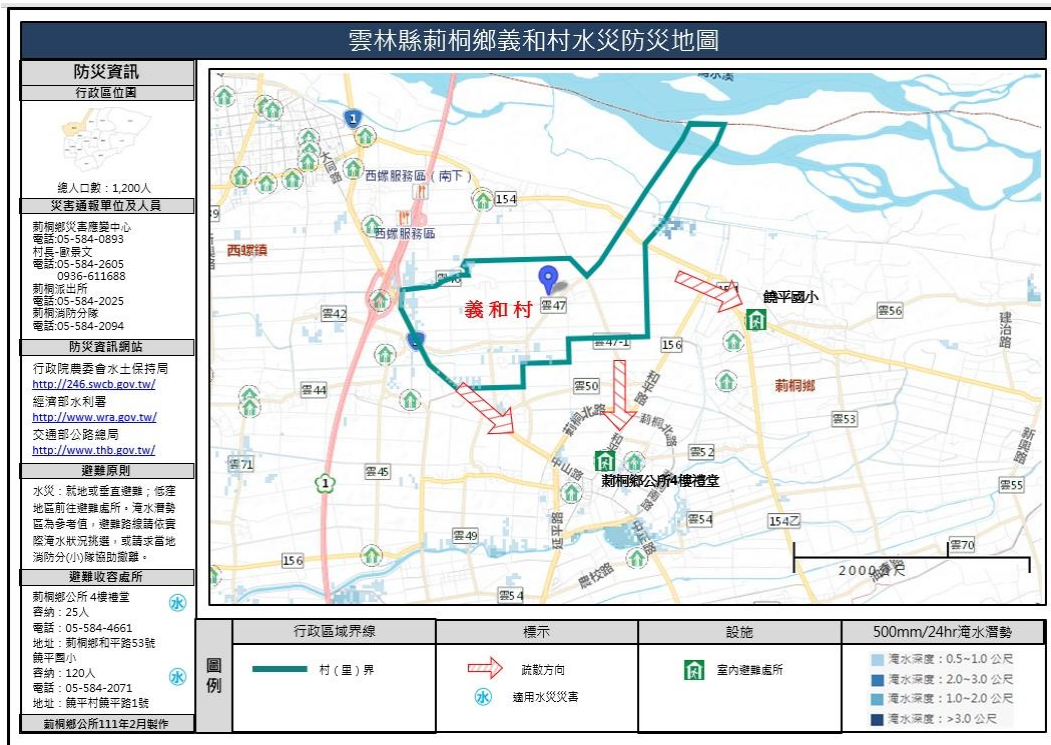


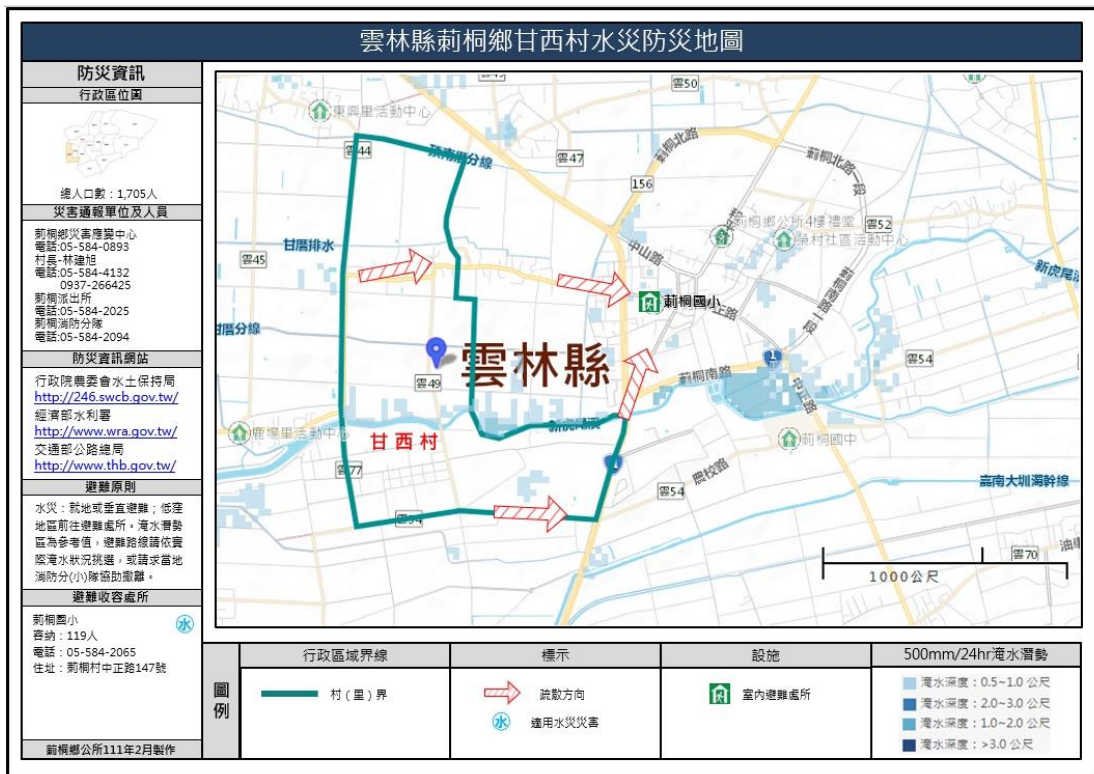




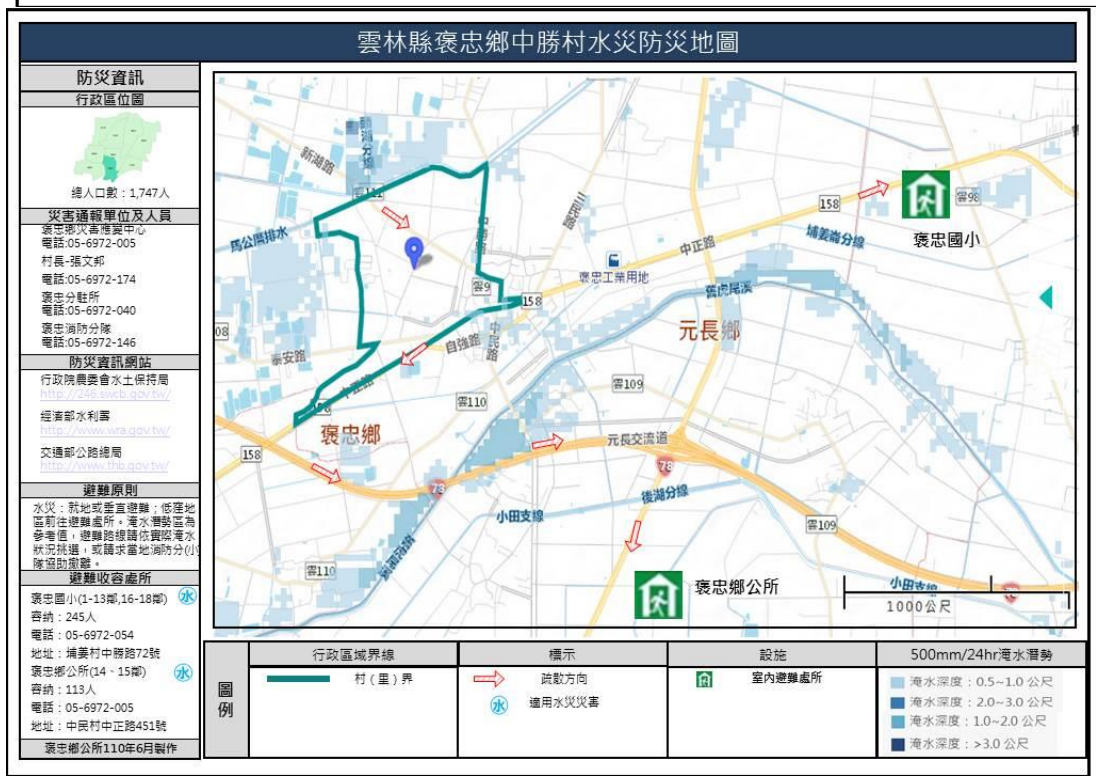
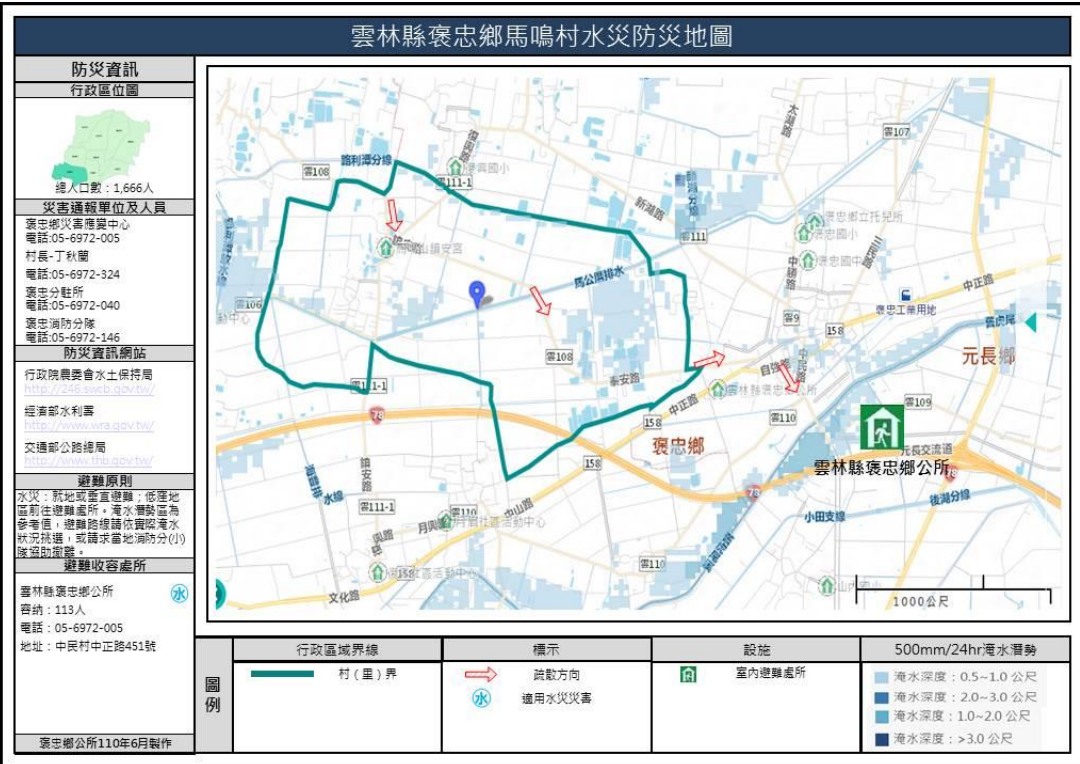


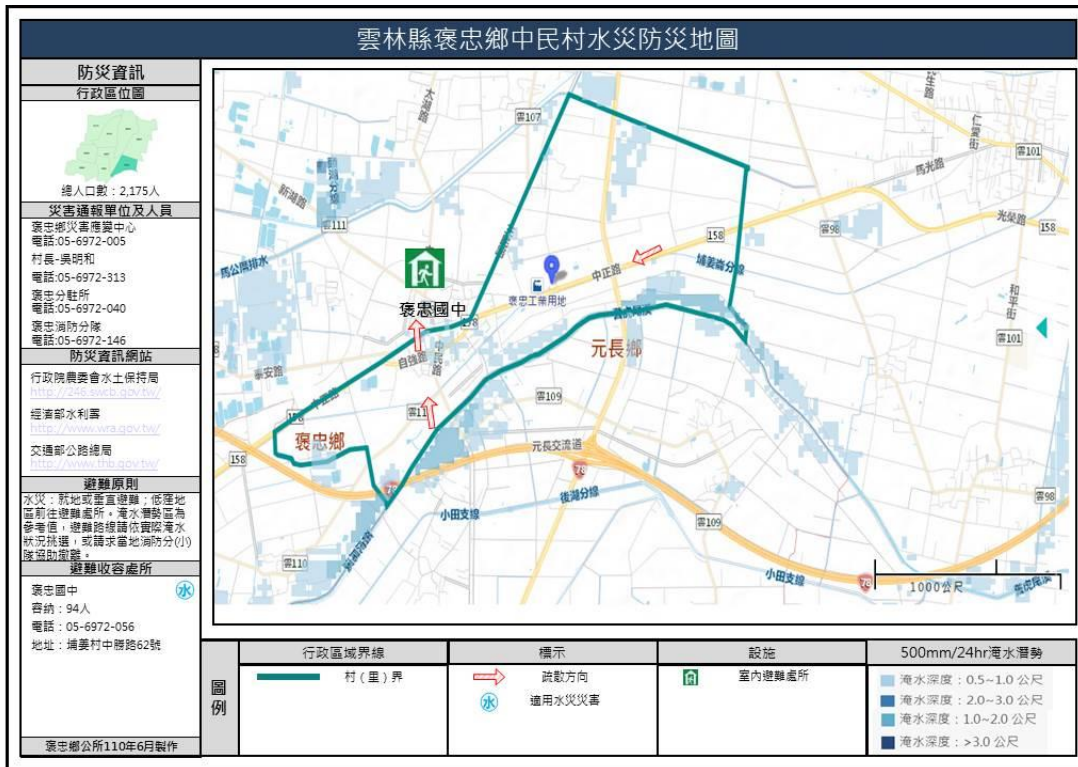




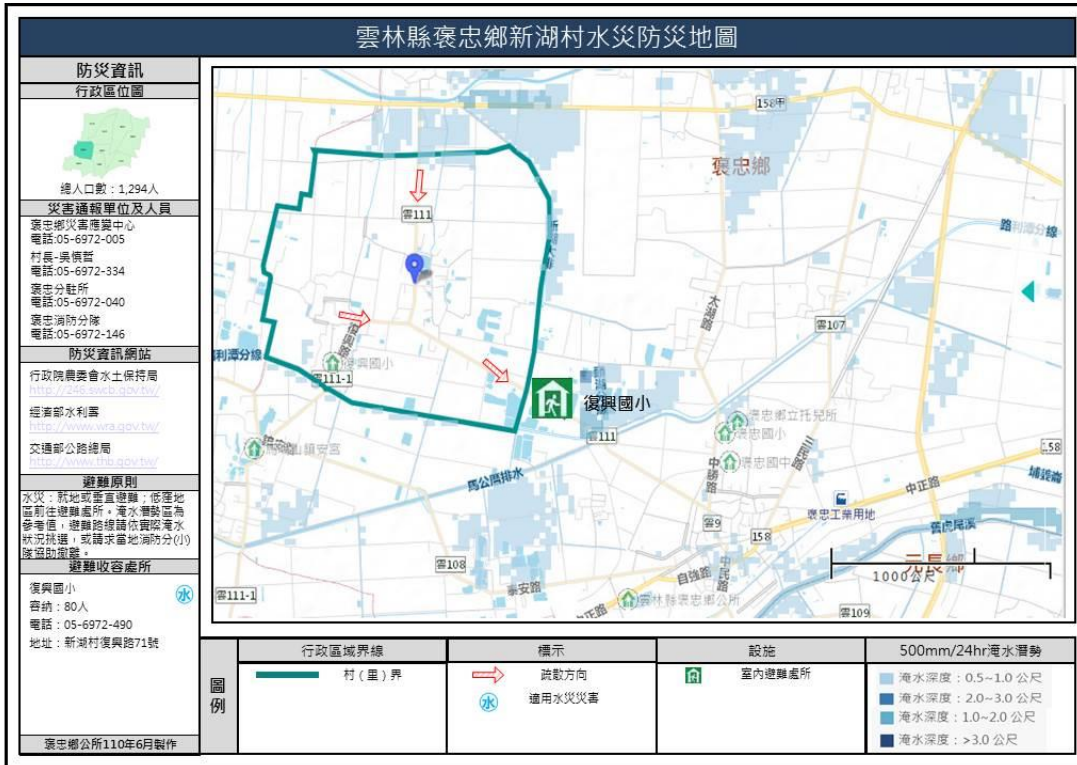


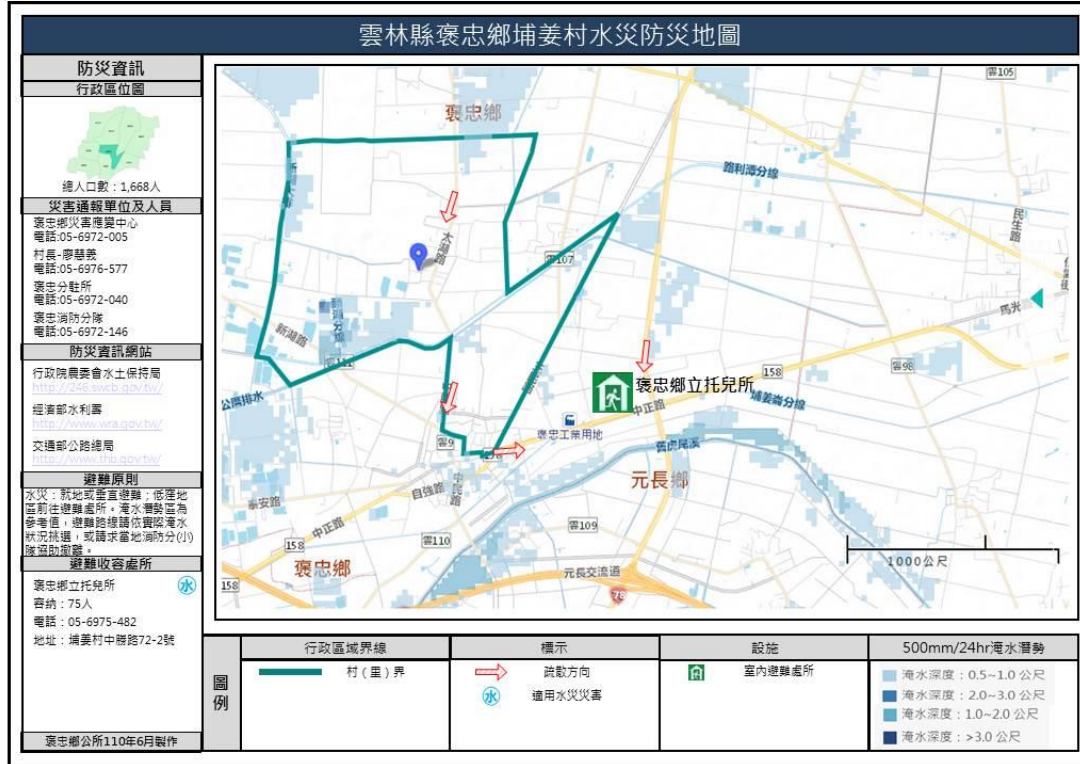
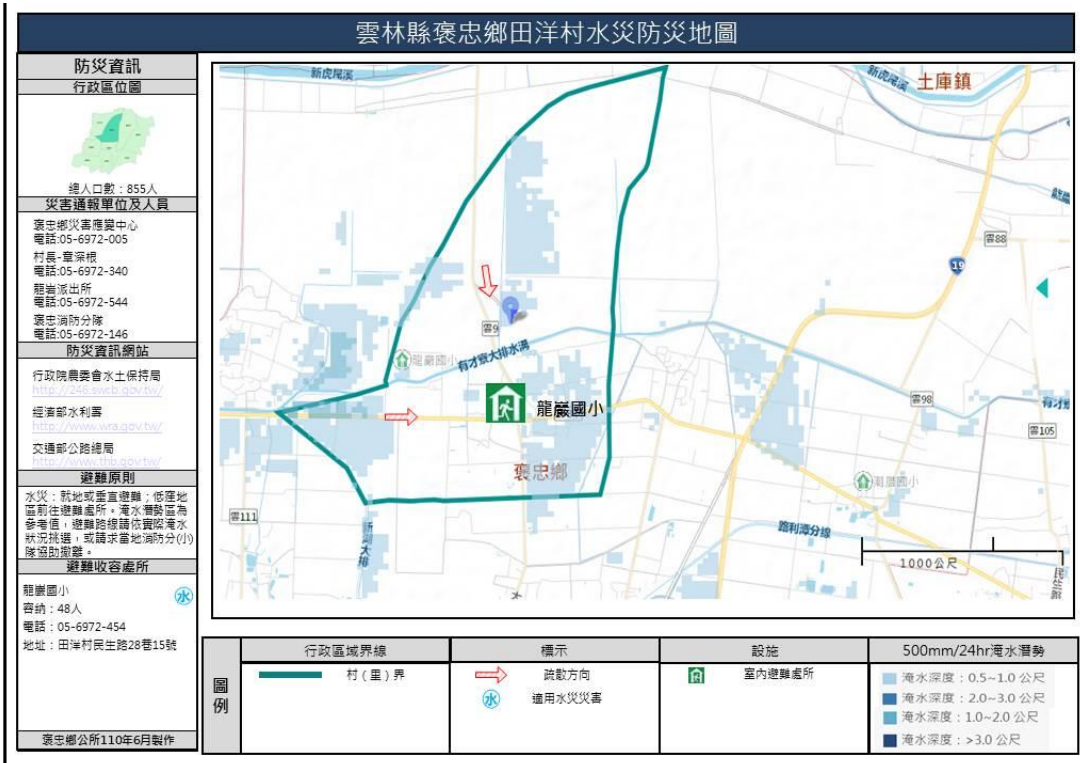
褒忠鄉



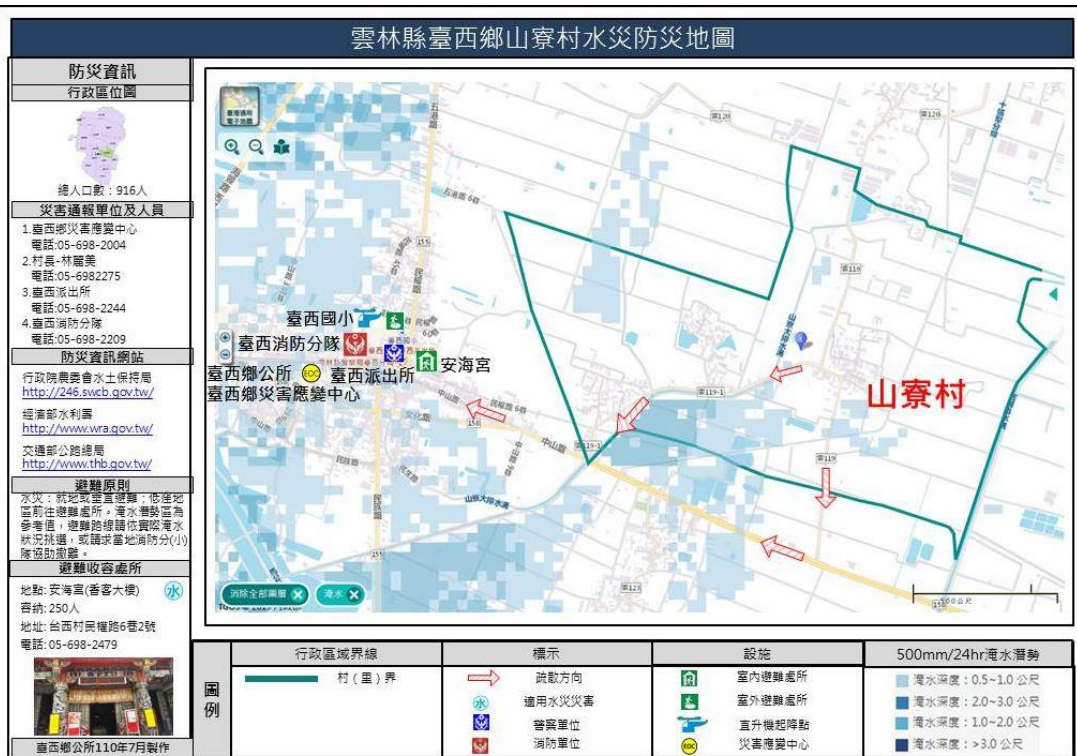


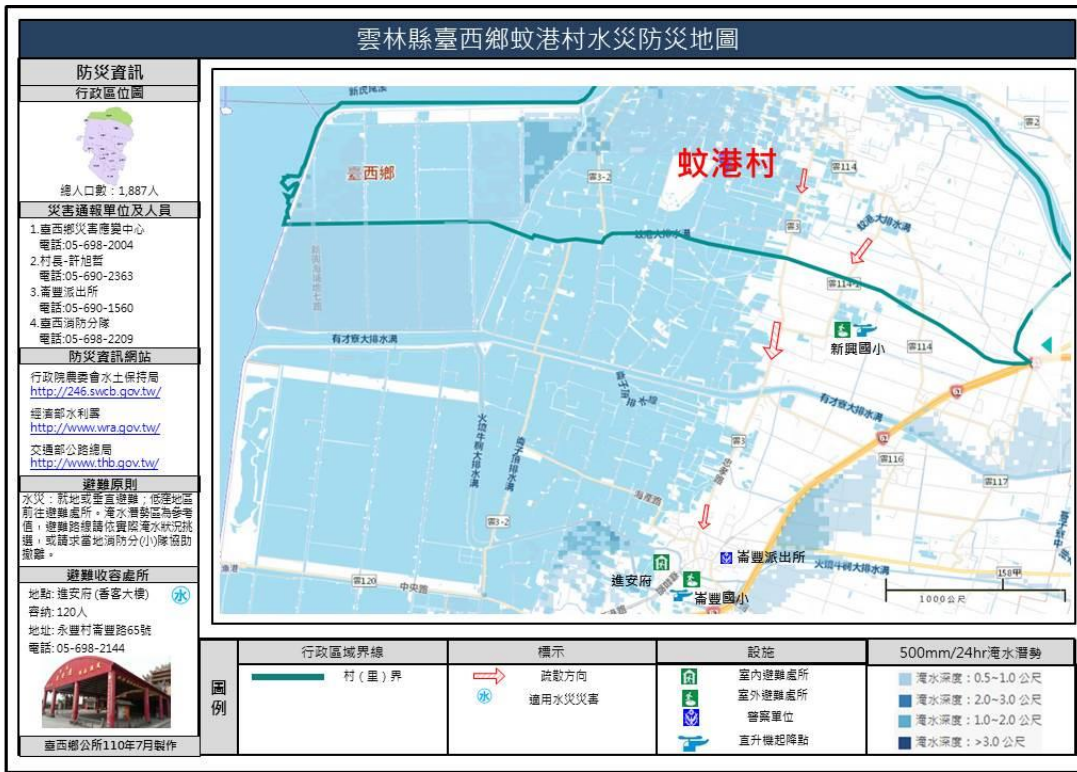


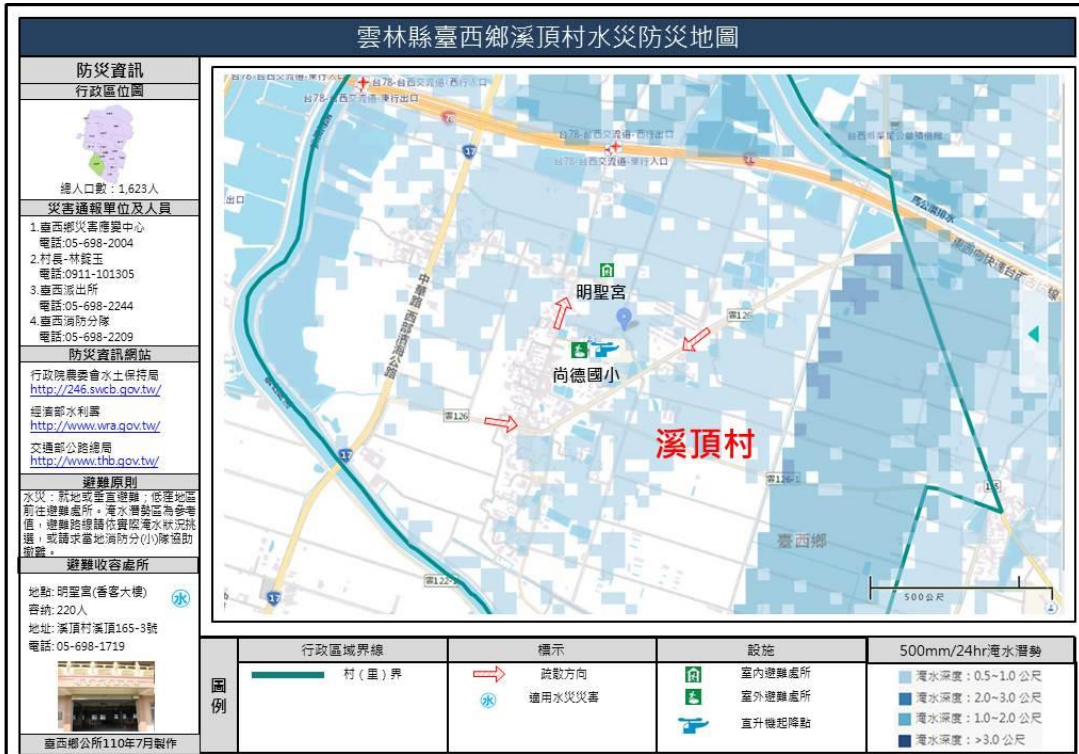


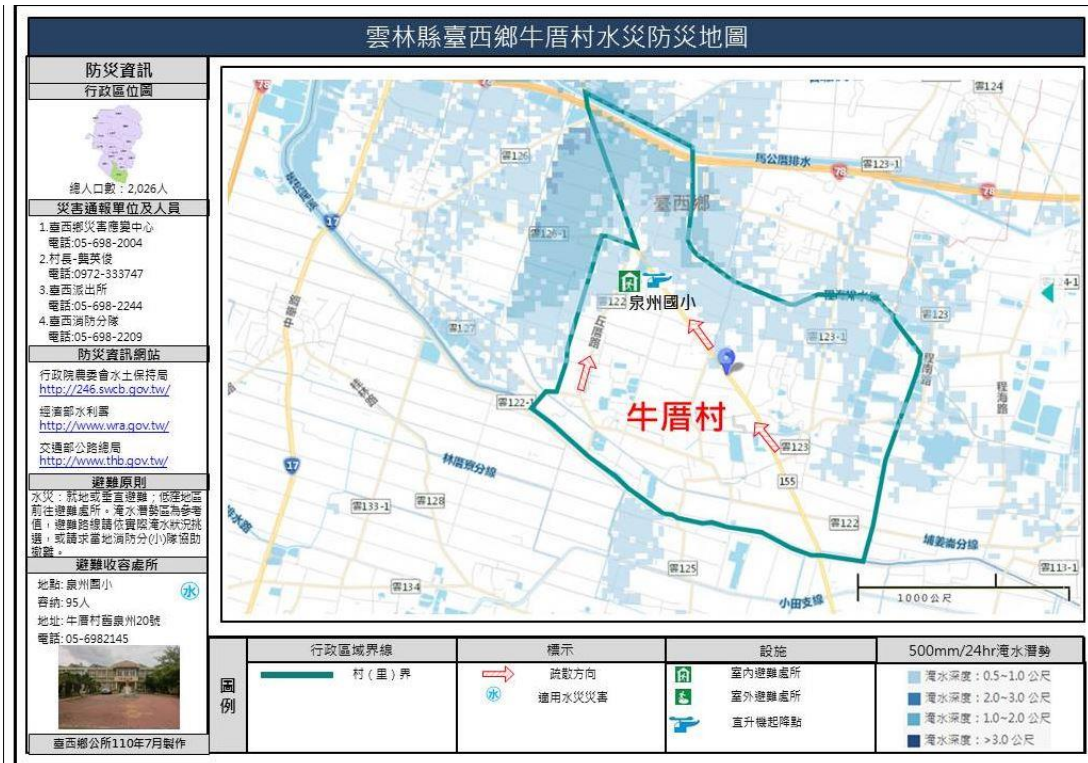


臺西鄉





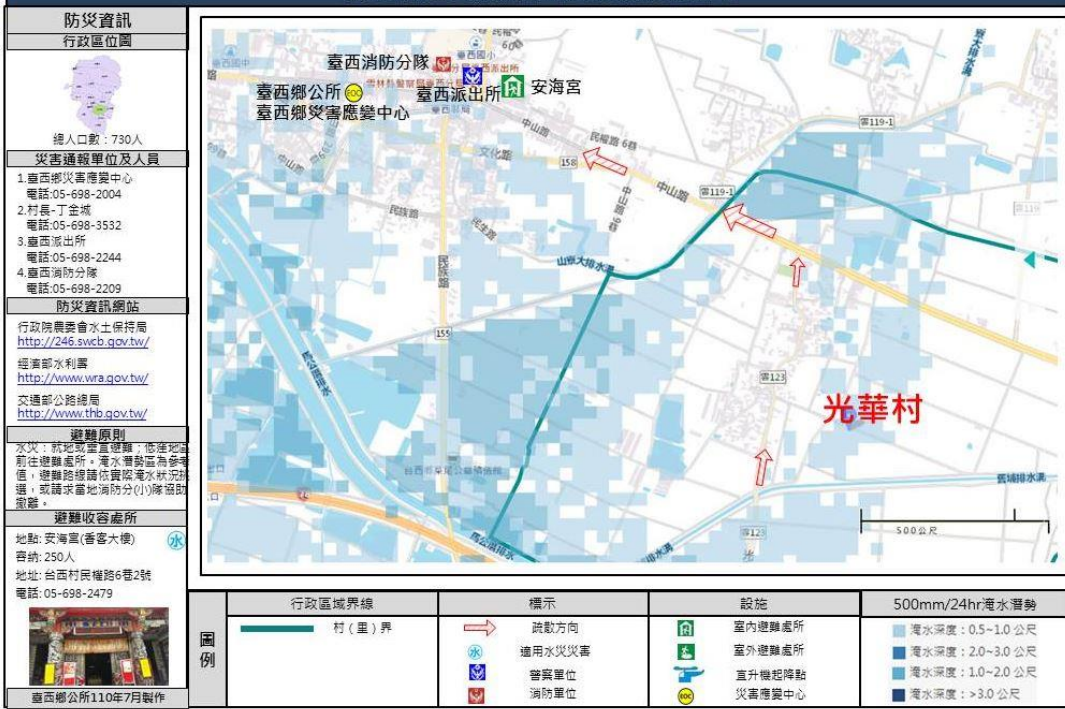




雲林縣臺西鄉永豐村水災防災地圖



雲林縣臺西鄉光華村水災防災地圖









附錄 8、雲林縣轄內水災避難據點位置表

【備註：僅供防救災應用，並注意個人資料保護】

鄉鎮市	避難所名稱	地址	聯絡人	聯絡電話	收容人數
二崙鄉	二崙國民小學	二崙鄉崙東村中興路 36 號	廖欽祿		86
二崙鄉	二崙國民中學	二崙鄉崙西村中正路 88 號	陳育琳		120
二崙鄉	三和國民小學	二崙鄉三和村三和路 17 號	鍾進益		63
二崙鄉	油車國民小學	二崙鄉港後村 60 號	謝明貴		63
二崙鄉	賜福宮	二崙鄉田尾村 12 鄰 92 號	廖鑛		40
二崙鄉	旭光國小	二崙鄉大庄村酒姑路 54 號	黃振崇		63
二崙鄉	永定國小	二崙鄉永定村永定 238 號	黃碧惠		63
口湖鄉	第二老人文康中心	下崙村福安路 91 號	吳國良		200
口湖鄉	金湖國小	港東村民主路 15 號	洪佩旻		90
口湖鄉	台興國小	台子村台興 130 號	李政憲		100
口湖鄉	興南國小	埔南村 9 號	徐辛因		25
口湖鄉	宜梧國中	梧南村光明路 1 號	許佳玲		200
口湖鄉	文光國小	梧南村文光路 100 號	鄭韶華		200
口湖鄉	梧北活動中心	梧北村 6 鄰復興路 175 之 6 號	余學長		45
口湖鄉	崇文國小	蚵寮村崇文路二段 285 號	丁惠玲		200
口湖鄉	頂湖國小	頂湖村 6 鄰 121 號	李明厚		60
口湖鄉	文光國小過港分校	過港村 119 號	謝明學		100
口湖鄉	後厝社區活動中心	後厝村 8 鄰 110 號	李塗水		50
口湖鄉	口湖國中	湖東村文明路 133 巷 20 號	李炯玟		100
口湖鄉	口湖國小	湖東村文明路 103 巷 46 號	許大成		41
口湖鄉	水井活動中心	水井村 152 號	林文欽		50
口湖鄉	梧南社區活動中心	梧南村文光路 56 之 1 號	李建宏		161
口湖鄉	口湖鄉公所	湖東村中正路一段 118 號	黃梅蘭		120

口湖鄉	埔北活動中心	埔北村林圍路 39-2 號	吳志欽	52
口湖鄉	金湖避難所	港西村海豐路 2-6 號	莊幼如	54
土庫鎮	溪埔寮農民休閒活動中心	土庫鎮溪邊里溪埔 27-2 號	洪子恩	80
土庫鎮	下庄活動中心	土庫鎮溪邊里下庄 18-1 號	洪子恩	50
土庫鎮	土庫鎮公所活動中心	土庫鎮石廟里中興路 175 號	許仕杰	50
土庫鎮	土庫國小學生活動中心	土庫鎮順天里中正路 69 號	洪子恩	300
大埤鄉	舊庄國小	怡然村怡然路 92 號	謝東明	200
大埤鄉	聯美國小	聯美村聯豐路 1 號	李孝先	150
大埤鄉	大埤國小	南和村中山路 23 號	蘇雅雯	250
元長鄉	鄉公所	元長鄉長南村仁愛街 2 號	賴仁義	200
元長鄉	元長國民小學	元長鄉長南村元西路 76 號	李友	500
元長鄉	元長國民中學	元長鄉長南村元南路 16 號	李友	500
元長鄉	和平國民小學	元長鄉子茂村 4 號	陳李秋香	200
元長鄉	山內國民小學	元長鄉山內村南山路 3 號	洪家雄	200
元長鄉	信義國民小學	元長鄉五塊村北水路 8 號	蔡龍烟	200
元長鄉	仁愛國民小學	元長鄉潭西村 1 號	李忠信	200
元長鄉	客厝國民小學	元長鄉頂寮村 11 號	蔡倍東	200
元長鄉	新生國民小學	元長鄉瓦礫村新生路 11 號	陳中一	200
元長鄉	仁德國民小學	元長鄉內寮村 6 號	吳國璋	200
元長鄉	忠孝國民小學	元長鄉龍岩村 148 號	吳明山	200
北港鎮	朝天宮	北港鎮中山路 178 號	蔡咏鐸	1000
北港鎮	北辰國小	北港鎮成功路 30 號	郭勇童	1000
北港鎮	好收國小	北港鎮好收里 30 號	陳松全	100
北港鎮	僑美國小	北港鎮華勝路 665 號	洪英	100
北港鎮	育英國小	北港鎮番溝里 84 號	許宏男	100

北港鎮	東榮國小	北港鎮溝皂 174 號	林郁杏		100
北港鎮	辰光國小	北港鎮新厝里 49 號	紀麗宏		100
北港鎮	朝陽國小	北港鎮扶朝里 76 號	呂振發		100
北港鎮	北港鎮公所	北港鎮北辰路 1 號	張勝智		100
北港鎮	北港高中	北港鎮成功路 26 號	蔡孟峰		1000
北港鎮	北港農工	北港鎮太平路 80 號	王金樑		1000
古坑鄉	水碓國小	水碓村 97 號	吳國誠		200
古坑鄉	田心社區活動中心	田心村 4 鄰田心 59-1 號.	劉天喜		20
古坑鄉	高林社區活動中心	高林村 61 號	高瓊南		20
古坑鄉	山峰華德福教育實驗國民小學	荷苞村山峰路 17 號	黃錫培		100
古坑鄉	東和國小	東和村文化路 120 號	陳沼輝		100
古坑鄉	新光國小	新庄村 1-1 號	張嫻敏		100
古坑鄉	棋山國小	棋盤村棋山 49 號	林益源		100
古坑鄉	華山禾園民宿	華山村華山 77 號	徐崇浩		70
古坑鄉	鄉村休閒農莊	華山村 81-9 號	李家承		20
古坑鄉	華南實驗國民小學	華南村華南 28 號	陳啟政		50
古坑鄉	永光國小	永光村文昌路 84 號	林芷安		100
古坑鄉	桂林國小	桂林村 95 號	張文智		150
古坑鄉	興昌國小	崁腳村南昌 6 號	高啟順		100
古坑鄉	麻園社區活動中心	麻園村中洲 41 之 1 號	劉義岳		20
古坑鄉	古坑國民中小學小學部活動中心	朝陽村朝陽路 3 號	洪肇斌		200
古坑鄉	古坑國民中小學國中部活動中心	朝陽村朝陽路 2 號	洪肇斌		200
古坑鄉	調解會暨古坑三村聯合辦公處	古坑村中山路 45 號	鐘樹良		20
古坑鄉	湳仔社區活動中心	湳仔村崙子路 30 號	吳景富		20
古坑鄉	中華科技大學雲林校區	崁腳村南昌 6-26 號	謝委志		44
古坑鄉	草嶺生態地質國民小學	草嶺村 56-8 號	蔡鳴哲		100
古坑鄉	永光老人養護中心	光興路 20 號	葉禕廷		2
古坑鄉	石頭公園渡假山莊(含蓮園休閒民宿、石頭公園休閒民宿、涵園休閒民宿等 3 家立案民宿)	朝陽路 1-286 號	劉良根		130

古坑鄉	嘉義縣大林鎮精忠營區	嘉義縣大林鎮崎頂1號	陳達成		100
古坑鄉	私立福智國民中學	麻園村平和23號	李岳璋		200
古坑鄉	"樟湖生態國民中小學"	樟湖村石橋50-2號	陳清圳		50
古坑鄉	東和國民中學	東和村文化路130號	張芳榕		200
四湖鄉	四湖參天宮	湖西村關聖路87號	吳惠斌		944
四湖鄉	四湖國小	中山東路37號	蔡得勝		265
四湖鄉	飛沙國小	飛沙村大同路26號	蔡佩君		107
四湖鄉	三崙國小	延平南路18號	黃明旋		25
四湖鄉	林厝寮順天府	林東村中華路81號	林堯仁		25
四湖鄉	三條崙海清宮	海清路93號	蘇金志		300
四湖鄉	四湖鄉幼兒園	羊調村中洋南路10-2號	吳玉琴		142
四湖鄉	四湖公所3樓禮堂	湖西村中山西路44號	黃淑華		45
四湖鄉	四湖鄉飛沙集會所避難收容場所	飛沙村大同路47巷5-1號	吳坤龍		46
四湖鄉	四湖鄉避難收容場所	湖西村中山西路44-1號	曾哲欽		14
西螺鎮	西螺鎮公所	光復西路20號	鄭玲惠		400
西螺鎮	西螺鎮調解委員會	廣福里民生路20號	鄭玲惠		200
西螺鎮	福興里活動中心	福興里中市路31號	陳翠華		100
西螺鎮	振興里活動中心	振興里127號	陳秀鑾		50
西螺鎮	大園里活動中心	大園里光復東路95號	廖進堂		50
西螺鎮	西螺鎮立幼兒園	正興里興農西路105巷21-1號	廖周全		200
西螺鎮	漢光里活動中心	漢光里西興南路354號	廖本淵		50
西螺鎮	新安里活動中心	新安里新社100號	林誌明		50
西螺鎮	大新里活動中心	大新里大新163-2號	廖重顯		50
西螺鎮	東興里活動中心	東興里東興34號	林學正		50
西螺鎮	鹿場里活動中心	鹿場里83-1號	梁世運		50
西螺鎮	廣興里活動中心	廣興里84號	廖振毅		50
西螺鎮	頂湳里活動中心	頂湳里頂南24-3號	黃彩秋		50
西螺鎮	吳厝里活動中心	吳厝里吳厝81-1號	林勳源		50
西螺鎮	九隆里活動中心	九隆里九隆45-1號	黃進國		50
西螺鎮	七座里活動中心	七座里七座25號	林清夫		50
西螺鎮	公館里活動中心	公館里公館109號	廖崎		50
西螺鎮	詔安里活動中心	詔安里詔安16-1號	王俊南		50
西螺鎮	河南里活動中心	河南里河南58-2號	李湖		50
西螺鎮	福田里活動中心	福田里社口87號	陳銘露		50

西螺鎮	西螺農工	大同路4號	程俊堅		600
西螺鎮	中山國小	新街路2號	廖育辰		500
西螺鎮	文昌國小	延平路504號	廖妙英		500
西螺鎮	西螺國中	興農西路217號	許美珠		600
西螺鎮	東南國中	東南路326號	陳海屏		600
西螺鎮	廣興國小	廣興里59號	扈尚善		550
西螺鎮	大新國小	大新里215號	李柏儒		500
西螺鎮	吳厝國小	九隆里44號	蔡依真		170
西螺鎮	文興國小	新社257號	王淑霞		300
西螺鎮	文賢國小	鹿場里文賢路1號	方柏雅		300
西螺鎮	安定國小	埔心路210號	洪孟真		350
西螺鎮	福興宮	延平路180號	楊文鐘		120
西螺鎮	私立西光幼兒園	中山路308號	劉素琴		100
西螺鎮	米都商務飯店	中山路8號	林宜萱		50
東勢鄉	東勢國民小學(活動中心)	東榮路29巷9號	總務主任黃大勝		200
東勢鄉	東勢國民中學(活動中心)	東榮路65號	事務組長黃先生		175
東勢鄉	安南國民小學(活動中心)	安南路109號	總務主任黃淑津		200
東勢鄉	東勢鄉賜安宮(香客大樓)	四安路25號	總務陳先生		115
東勢鄉	東南社區活動中心	東榮路29-1號	林素敏		81
東勢鄉	東北社區活動中心	民權路110號	陳平和		79
東勢鄉	嘉隆社區活動中心	守密街51之1號	黃周對		55
東勢鄉	月眉社區活動中心	月興路5號之1	張見文		38
東勢鄉	復興社區活動中心	復興路2號	劉培發		40
東勢鄉	昌南社區活動中心	昌南路119之2號	陳論		25
東勢鄉	新坤社區活動中心	新吉路5-5號	黃華山		20
東勢鄉	安南社區活動中心	安南路2之2號	謝君貝		27

東勢鄉	四美社區活動中心	四美路 65-5 號	吳鐵全		40
東勢鄉	龍潭社區活動中心	仁愛路 43 號	黃詩媛		50
東勢鄉	程海集會所活動中心	程海路 56 號	黃倉得		36
東勢鄉	同安國小(風雨教室)	同安路 67 號	總務主任鍾為霖		85
東勢鄉	同安集會所活動中心	同安路 150 號	陳俊來		43
虎尾鎮	虎尾廳	雲林縣虎尾鎮新興里行政路 6 號	劉麗婷		99
虎尾鎮	多功能活動中心	雲林縣虎尾鎮平和里大成街 123 號	鐘詠聖		360
虎尾鎮	崇德國中桌球館	雲林縣虎尾鎮廉使里文科路 1530 號	陳世豪		375
虎尾鎮	虎尾鎮立體育場	雲林縣虎尾鎮公安里 5 鄰水源路 10-10 號	耿惠美		6000
虎尾鎮	虎尾高級農工職業學校 活動中心	雲林縣虎尾鎮公安里博愛路 65 號	張璟驊		500
虎尾鎮	虎尾國小體育館	雲林縣虎尾鎮公安里明正路 88 號	王怡仁		686
崙背鄉	崙背鄉公所	崙背鄉東明村行政街一號	李泓儀		75
崙背鄉	崙背鄉立幼兒園	崙背鄉南陽村大同路一五六號	李泓儀		300
崙背鄉	崙背國中	崙背鄉南陽村大成路九一號	黃婉君		3269
崙背鄉	崙背國小	崙背鄉南陽村大成路一五四號	李秉承		2885
崙背鄉	東興國小	崙背鄉羅厝村東興路一號	吳清池		564
崙背鄉	大有國小	崙背鄉大有村大有路一四號	盧建勳		906
崙背鄉	豐榮國小	崙背鄉豐榮村豐榮路廿一號	林丙茂		1225
崙背鄉	中和國小	崙背鄉草湖村草湖路二號	劉秀容		627
崙背鄉	陽明國小	崙背鄉水尾村頂街一號	吳書璧		674

崙背鄉	東明、西榮、南陽三村聯合活動中心	雲林縣崙背鄉西榮村民權路386號	李泓儀	296
麥寮鄉	鎮南宮	麥豐村22鄰新興路27-6號	吳煌明	665
麥寮鄉	麥寮國小活動中心	麥津村中山路260號	顏木星	200
麥寮鄉	拱範宮(停車場香客大樓)	麥豐村光復路9號	張克中	117
麥寮鄉	霄仁社區活動中心	瓦礫村10鄰霄仁厝47-17號	謝樹茂	100
麥寮鄉	興華國小活動中心	興華村興化1號	王瓊慈	100
麥寮鄉	楊厝社區活動中心	海豐村永和2號	陳明聰	50
麥寮鄉	三盛社區活動中心	三盛村11鄰仁德西路一段26號	張克中	100
麥寮鄉	後安社區活動中心	後安村3鄰後安163號	林新發	62
麥寮鄉	明禮國小活動中心	崙後村沙崙後92號	許徽林	50
麥寮鄉	新吉社區活動中心	新吉村69號之1	許月英	30
麥寮鄉	雷厝活動中心	雷厝村6鄰62-2號	林春木	50
麥寮鄉	施厝聯合活動中心	施厝村施厝路176-3號	康正宗、林志隆	100
麥寮鄉	海豐村集會所活動中心	海豐村忠和路62號	林春池	80
麥寮鄉	興華社區活動中心	興華村16鄰興華50-1號	蔡明宏	180
麥寮鄉	中興活動中心	中興村許厝1街6號	許再發	100
麥寮鄉	橋頭國小活動中心	橋頭村仁德路248號	陳仕祥	200
麥寮鄉	崙後社區活動中心	崙後村3鄰沙崙後39-8號	許在安	50
莿桐鄉	莿桐國中	莿桐鄉農校路1號	尹再添	40
莿桐鄉	莿桐國小	莿桐鄉中正路147號	李美熹	119
莿桐鄉	莿桐鄉公所4樓禮堂	莿桐鄉和平路53號	王洹榕	25
莿桐鄉	饒平國小	莿桐鄉饒平路1號	謝淑媒	120
莿桐鄉	榮村社區活動中心	莿桐鄉榮村20-1號	林忠信	27
斗南鎮	順安宮明德大樓	明昌里長安路126號	周味明	800
斗南鎮	僑真國小日新樓	明昌里延平路二段624號	高士雄	195
斗南鎮	東明國中中正堂	西岐里中興路111號	丁嘉慰	131
斗南鎮	斗南國小活動中心	西岐里文昌路150號	許智偉	118
斗南鎮	斗南高中中正堂	西岐里中山路202號	黃品綺	253

斗南鎮	石龜國小活動中心	石龜里南生路1號	黃致傑		120
林內鄉	淵明國中(活動中心)	林內鄉林中村公園3號	陳明翔		95
林內鄉	林中國小(操場)	林內鄉林中村公園4號	張嘉進		95
林內鄉	林內國小(活動中心)	林內鄉林南村中正路111號	林俊智		90
林內鄉	成功國小	林內鄉坪頂村坪頂1號	曾芳蘭		30
林內鄉	林內國中	林內鄉烏麻村長源路200號	張惟修		90
林內鄉	九芎國小	林內鄉九芎村文化路10號	林怡君		75
林內鄉	重興國小	林內鄉重興村重興15號	黃麗蘭		90
林內鄉	民生國小	林內鄉烏塗村華興路1號	毛玲珍		10
林內鄉	林中活動中心	林內鄉林中村榮興路20號	詹文邦		30
林內鄉	湖本活動中心	林內鄉湖本村三權路28號	張煌盈		30
林內鄉	九芎活動中心-(2)	林內鄉九芎村中央路160-3號	余銘勳		30
林內鄉	林內鄉公所大禮堂	林內鄉林中村中正路340號	林琬絨		90
臺西鄉	安西府(香客大樓)	臺西鄉五港村中央路76號	丁吉輝		640
臺西鄉	安海宮(香客大樓)	臺西鄉台西村民權路6巷2號	丁吉輝		250
臺西鄉	泉州國小	臺西鄉牛厝村舊泉州20號	丁吉輝		95
臺西鄉	明聖宮(香客大樓)	臺西鄉溪頂村溪頂165-3號	丁吉輝		220
臺西鄉	進安府(香客大樓)	臺西鄉永豐村崙豐65號	李貞慧 丁吉輝		120
臺西鄉	臺西國中學生生活活動中心	臺西鄉海口村中山路408號	丁吉輝		150
水林鄉	水林鄉公所	水北村水林路12號	許山埜		100
水林鄉	碧清寺	灣東村宏仁路38號	蔡水柱		350
水林鄉	景陽宮	松北村松東路24號	陳劍松		300

水林鄉	豐德宮(廣場)	蘇秦村海豐路56-1號	吳尖山	300
水林鄉	水林國中	水北村水林路2號	林玉彬	500
水林鄉	蔦松藝術高中	松北村蔦松路1-1號	張凱瑞	500
水林鄉	文正國小	山腳村蕃東路1號	陳登曜	300
水林鄉	尖山國小	大山村大山路6號	許宏男	100
水林鄉	大興國小	大溝村大溝路1號	陳盈儒	300
水林鄉	蔦松國小	松中村蔦松路213號	吳忠勇	300
水林鄉	中興國小	瓊埔村瓊埔路48號	潘佳玲	100
水林鄉	溪墘社區活動中心	溪墘村溪墘厝41號	吳啟安	60
水林鄉	誠正國小	蘇秦村蘇秦路1號	王東榮	300
水林鄉	宏仁國小	灣東村宏仁路30號	黃欽瑞	300
水林鄉	水燦林國小	水北村水林路6號	蔡幸伸	300
水林鄉	塹底村集會所	塹底村塹底路90號	黃志金	100
水林鄉	瓊埔村集會所	瓊埔村瓊埔路83-10號	柯豔華	100
斗六市	虎溪社區活動中心	虎溪路67-2號	張訓堂	40
斗六市	重光社區活動中心	斗六市重光路43號	張聰敏	80
斗六市	深圳社區活動中心	斗六市永興路44-1號	劉振成	60
斗六市	榴中社區活動中心	斗六市中興路1號	楊保中	100
斗六市	崙峰社區活動中心	斗六市仁義路38號	田瑞枝	50
斗六市	榴北社區活動中心	斗六市南環路86號	賴清雲	80
斗六市	梅林社區活動中心	斗六市內林路77-1號	林士宏	40
斗六市	長平社區活動中心	斗六市長平南路38號	石義雄	80
斗六市	嘉東社區活動中心	斗六市嘉東中路21	李紹福	40
斗六市	湖山社區活動中心	斗六市楓湖路92號	鄧玉足	40
斗六市	龍潭社區活動中心	龍潭南路21-3號	洪煥月	60
斗六市	斗六市老人文康活動中心	斗六市莊敬路62號	高坤池	200
斗六市	崇修堂	斗六市中山路149巷20號	賴鵬欽	200
斗六市	斗六公園	斗六市莊敬路62號	李宗恩	500
斗六市	正心中學	斗六市正心路1號	總務主任 塗前興	1200
斗六市	斗六國中	斗六市育英北街69號	總務主任 曾淵泰	1000
斗六市	雲林國中	斗六市明德路599號	總務主任 劉俊良	1000

斗六市	石榴國中	斗六市光復路 66 號	張隆欽 主任		600
斗六市	鎮西國小	斗六市西平路 3 號	吳秀玲 主任		500
斗六市	溪洲國小	斗六市萬年路 809 號	陳瑜品 主任		200
斗六市	梅林國小	斗六市梅林路 256 號	總務劉 繼文主 任		200
斗六市	明德里多功能活動 中心	斗六市鎮北路 712 號	賴國進		50
斗六市	信義里集會所	斗六市文化路 6 號 4 樓	施耀斐		90
斗六市	南聖宮	斗六市南聖路 301 號	主委吳 秋忠		200
斗六市	溝壩國小	斗六市仁義路 93 號	總務主 任鐘美 芳		750
斗六市	公誠國小	斗六市北平路 95 號	總務主 任蔡政 賜		50
斗六市	鎮西里集會所	斗六市中堅西路 701	張寶德		180
褒忠鄉	褒忠鄉公所禮堂	褒忠鄉中民村中正路 451 號	陳建名		150
褒忠鄉	褒忠國中	褒忠鄉埔姜村中勝路 72 號	陳昭龍		300
褒忠鄉	褒忠國小	褒忠鄉埔姜村中勝路 72 號	顏曉湘		300
褒忠鄉	褒忠鄉立幼兒園	褒忠鄉埔姜村中勝路 72-2 號	陳俊嵩		200
褒忠鄉	龍巖國小	褒忠鄉田洋村民生路 28 巷 15 號	胡文仲		150
褒忠鄉	潮厝國小	褒忠鄉潮厝村潮厝 96 號	廖宏彬		150
褒忠鄉	復興國小	褒忠鄉新湖村復興路 71 號	蕭景文		150

附錄 9、鄉(鎮、市)「水災危險潛勢地區保全計畫」參考範本格式

○○鄉(鎮、市)「水災危險潛勢地區保全計畫」

一、目的

為充分掌握轄內水災危險潛勢地區，及其保全住戶、保全對象，俾於颱風豪雨期間，及時有效疏散撤離保全對象（居民）至安全避難處所，以保障居民生命財產安全。

二、轄內水災危險潛勢地區及保全對象

(本項所列之表、圖為保全計畫最重要部分，一定要建立)

本鄉(鎮、市)參考雲林縣淹水潛勢圖、歷年調查容易淹水地點（村里）及有實際執行水災疏散撤離之區域，列為水災危險潛勢地區。

依據水災危險潛勢地區、保全對象、避難處所及疏散撤離緊急通報人(村里長)等資料，製作成「水災危險潛勢地區保全計畫表」(如附表一)，並依保全計畫表所列各水災危險地點製作疏散避難地圖(如附圖一至○)。

同時建立轄內或蒐集鄰近避難收容所資訊(如附表二)及建立保全對象清冊(包括弱勢族群或護理之家)(如附表三)。

三、疏散避難人員編組與分工

【由各鄉鎮市區依現行規定或實務運作，簡要說明編組與分工(如附表○)。如依○○鄉災害應變中心作業要點(如附錄○)】

四、疏散撤離作業程序

【由各鄉鎮市區依現行規定或實務運作，簡要說明疏散撤離作業流程，包括撤離如何決策、命令下達、如何通知撤離民眾、如何執行、收容所開設、回報等。如依○○鄉○○作業規定(如附錄○)】

五、其他事項

【未納入前四項之事項，可分條列說明】

附錄 9 - 附表 1、○鄉(鎮、市)水災危險潛勢地區保全計畫表

水災危險潛勢地區(鄉鎮市區-村里)	保全戶	保全人數	避難處所	避難所地址	避難所聯絡人	聯絡電話	村里長(撤離通報)	聯絡電話
<p>本表內容製作如各欄位說明</p> <p>*潛勢地區必須填註<u>鄉鎮市區</u>及<u>村里</u>，如屬局部地點或道路亦應註明所屬<u>村里</u>。</p> <p>*潛勢地區必須配合疏散避難地圖，如水災</p>	填寫戶數	填寫人數 *僅填寫人數，另必須詳細造冊(包含弱勢族群或護理之家等)。 *上述保	填寫避難處所	填寫避難處所地址	填寫避難所管理人姓名	填寫避難所管行人行動電話或急難時可聯繫之電話	村里長姓名 *村里長為通知疏散撤離負責人，係執行職務必要範圍(個資應列)	村里長電話 *辦公室電話或行動電話
××鎮六安里	150	520	○國山				黃○○	06-××××××××
××鎮建南里	100	400	○國山				莊○○	0933××××××
××鎮忠仁里			○香客大樓				王○○	
××鎮子龍里			○國山				黃○○	
××鎮頂部里			○活動中心				林○○	

附錄 9 - 附表 2、○鄉(鎮、市)轄內或鄰近避難收容所一覽表

(格式可修正或依現行格式)

鄉鎮市	避難所名稱	地址	聯絡人	聯絡電話	收容人數

附錄 9 - 附表 3、○鄉(鎮、市)水災危險潛勢地區保全對象清冊

(必列，中央災害訪評查核重點，惟須注意個資保護)

(依現行格式製作)

附錄 9 - 附表 ○、○○○○○○

附錄 9 - 附圖 1、○○鄉(鎮、市)○○村里水災疏散避難地圖



附錄 9 - 附圖 2、○○鄉(鎮、市)※※村里水災疏散避難地圖

附錄 9 - 附圖 3、○○鄉(鎮、市)**村里水災疏散避難地圖

附錄 9 - 附圖 9、各級政府災時對疏散撤離之作業分工事項表(必列)

(行政院秘書處 99 年 8 月 16 日院臺忠字第 0990102203 號函)

單位 執行內容	中央政府	縣(市) 政府	鄉(鎮、市) 公所	村里	備註
1. 提供地方警戒資訊	◎ (給縣市)	○ (給鄉鎮)	○ (給村里)		含公路通阻與封橋封路資訊
2. 劃定管制區	△ (協助縣市)	◎ (負責劃定)	○ (協助縣市)		管制區禁止民眾進入活動
3. 劃定應撤離村里		○ (協助鄉鎮)	◎ (負責劃定)		
4. 建立應撤離名冊		△ (協助並確認)	○ (綜整名冊)	◎ (統籌負責)	鄉(鎮、市)公所應調派必要行政人力，協助村里進行調查作業。
5. 收容場所準備	△ (其他支援)	○ (協助並確認)	◎ (統籌負責)		含各類物資之整備
6. 提供交通工具	△ (其他支援)	◎ (統籌負責)	○ (協助)		
7. 下達疏散撤離命令並通知應撤離村里		○ (協助鄉鎮)	◎ (統籌負責)		
8. 通知應撤離民眾			○ (協助並確認)	◎ (統籌負責)	由警政、消防系統共同協助村里辦理通知民眾撤離事宜(含集合時間及地點之通知)。
9. 回報中央疏散情形		◎ (統籌負責)	○ (協助)		輸入 EMIC 災情系統
10. 通知民眾返家		△ (交通支援)	◎ (統籌負責)	○ (協助並確認)	

備註：◎-主辦、○-協辦、△-支援

附錄 9-1、(其他自行增列)

附錄 10、雲林縣水災災害疏散撤離權責分工表

單位	權責
民政處	<ol style="list-style-type: none"> 1. 負責聯繫各鄉（鎮、市）災害應變中心成立事宜。 2. 督導各鄉（鎮、市）公所防救組織之功能。 3. 辦理民政系統災情查報、通報事項。 4. 辦理民政系統避難勸離、廣播等事宜。 5. 協助提供罹難者家屬合法殯葬業者資料。 6. 災情嚴重時提供災民之法律服務等事宜。 7. 辦理宗教團體及機構協助救濟、救助事項。 8. 協調聯繫國軍兵力協助支援救災及動員後備軍人協同事宜。 9. 其他應變處理及有關業務權責事項。
水利處	<ol style="list-style-type: none"> 1. 辦理水災、土石流、旱災成立本應變中心之幕僚作業事項。 2. 督飭鄉鎮市公所限期查報、山坡防洪、災害管理，及災後復原等事宜。 3. 水利交通搶修、災害查報及善後復原等事宜。 4. 督導各鄉鎮市之工程搶險隊派遣調度事宜。 5. 負責本縣堤防護岸之檢查養護與防汎搶修（包含器材儲備）及災後復原等事宜。 6. 負責辦理水利、河川設施搶修與災情查報及災後復原等事宜。 7. 災害時動員相關專家技術人員及機械協助災害搶救相關事項。 8. 其他應變處理及有關業務權責事項。
警察局	<ol style="list-style-type: none"> 1. 災區現場警戒、治安維護、協助災民疏散、交通秩序維持及調度警民力支援搶救和警政系統之災情查報等事宜。 2. 災害期間防止物價波動、災區交通管制及運輸狀況之查報、外僑災害之處理、應變戒備協調支援等事宜。 3. 罹難者之勘驗及辨認。 4. 傷亡人員之查報及造冊。 5. 督考各分局災害防救整備等事宜。 6. 協助災區災民疏散事宜。 7. 執行本縣公告警戒區管制事宜。 8. 其他應變處理及有關業務權責事項。
工務處	<ol style="list-style-type: none"> 1. 辦理陸上交通事故、空難、海難成立本應變中心之幕僚作業事項。

	<ol style="list-style-type: none"> 2. 彙整道路災情查報、聯繫搶修及搶險事項。 3. 督導各鄉鎮市之工程搶險隊派遣調度事宜。 4. 公共工程設施（含施工中）災害搶險與搶修協調、聯繫（含所需機具、人員調配）及復舊執行事宜。 5. 負責辦理道路橋樑搶修與災情查報及災後復原等事宜。 6. 辦理危險橋樑、道路封橋封路事宜。 7. 災害時徵調相關專家技術人員及機械協助災害搶救相關事項。 8. 其他應變處理及有關業務權責事項。
社會處	<ol style="list-style-type: none"> 1. 督勸災民救濟金之簽撥核發與樂捐救濟款物之蒐集及發放。 2. 災民收容所之指定、分配、佈置事宜。 3. 災民收容站之設立、災民收容、房屋損毀調查與補助及善後有關事宜。 4. 安養院、福利機構災害處理。 5. 協助災民申請相關之福利及補助。 6. 辦理災害時救濟、救急物資儲備、運用、供給事項。 7. 協調社會福利慈善團體及機構協助救濟、救助事項。 8. 其他應變處理及有關業務權責事項。
消防局	<ol style="list-style-type: none"> 1. 辦理風災、震災、海嘯、火災、爆炸災害、輻射災害成立本應變中心之幕僚作業事項。 2. 災情傳遞彙整及緊急快速通報各有關單位成立本應變中心事宜。 3. 負責災害現場人命搶救、緊急救護工作。 4. 災害防救（處理）資料之彙整及搶救過程之報告。 5. 統合各縣市支援人員、民間救難組織等相關救災人力辦理人命救助事宜。 6. 辦理災害應變中心之軟、硬體及資、通訊設備維護等事宜。

附錄 11、雲林縣水災應變參考水位站位置及警戒水位表

站碼	站名	水系	位置	一級警戒水位 (公尺)	二級警戒水位 (公尺)	三級警戒水位 (公尺)	97TM2-X	97TM2-Y
01	大義崙排水一	大義崙排水	二崙鄉	17.5	18	19	23.798725	120.39125
02	大義崙排水二	大義崙排水	二崙鄉	21.76	22.26	23.26	23.780479	120.41762
03	施厝寮排水一	施厝寮排水	麥寮鄉	3.1	3.6	4.6	23.786815	120.24676
04	施厝寮排水二	施厝寮排水	麥寮鄉	3.78	4.28	5.28	23.78276	120.26862
05	施厝寮排水三	施厝寮排水	崙背鄉	7.04	7.54	8.54	23.78074	120.3087
06	施厝寮排水四	施厝寮排水	崙背鄉	9.92	10.42	11.42	23.77715	120.33522
07	施厝寮排水五	施厝寮排水	崙背鄉	12.18	12.68	13.68	23.77419	120.35162
08	新虎尾溪一	新虎尾溪排水	臺西鄉	3.09	3.59	4.59	23.761865	120.22376
09	新虎尾溪二	新虎尾溪排水	麥寮鄉	5.56	6.06	7.06	23.740371	120.24564
10	新虎尾溪三	新虎尾溪排水	土庫鎮	14.68	15.18	16.18	23.742008	120.34724
11	新虎尾溪四	新虎尾溪排水	虎尾鎮	16.22	16.72	17.72	23.746583	120.37519
12	新虎尾溪五	新虎尾溪排水	二崙鄉	22.65	23.15	24.15	23.74553	120.41204
13	新虎尾溪六	新虎尾溪排水	西螺鎮	24.13	24.63	25.63	23.743045	120.42229
14	新虎尾溪七	新虎尾溪排水	蔴桐鄉	36.77	37.27	38.27	23.751529	120.50806
15	有才寮排水一	有才寮排水	臺西鄉	1.72	2.22	3.22	23.738252	120.19308
16	有才寮排水二	有才寮排水	臺西鄉	3.03	3.53	4.53	23.735228	120.21681
17	有才寮排水三	有才寮排水	東勢鄉	4.11	4.61	5.61	23.72931	120.24842
18	有才寮排水四	有才寮排水	褒忠鄉	7.33	7.83	8.83	23.723695	120.30814
19	有才寮排水五	有才寮排水	褒忠鄉	10.21	10.71	11.71	23.72408	120.3298
20	有才寮排水六	有才寮排水	土庫鎮	10.21	13.1	13.85	23.71747	120.36025
21	有才寮排水七	有才寮排水	虎尾鎮	18.52	19.02	19.77	23.71723	120.40154

22	馬公厝排水一	馬公厝排水	臺西鄉	2.67	2.92	3.67	23.698743	120.1892
23	馬公厝排水二	馬公厝排水	臺西鄉	2.75	3.25	4	23.68372	120.21937
24	馬公厝排水三	馬公厝排水	東勢鄉	3.93	4.43	5.43	23.6885	120.2393
25	馬公厝排水四	馬公厝排水	褒忠鄉	5	5.5	6.5	23.6948	120.27506
26	馬公厝排水五	馬公厝排水	褒忠鄉	6.46	6.71	7.46	23.69664	120.29059
27	馬公厝排水六	馬公厝排水	褒忠鄉	8.96	9.46	10.21	23.708676	120.32074
28	馬公厝排水七	馬公厝排水	土庫鎮	11.13	11.38	12.13	23.703105	120.34042
29	舊虎尾溪排水一	舊虎尾溪排水	臺西鄉	2	2.25	2.75	23.694988	120.18412
30	舊虎尾溪排水二	舊虎尾溪排水	臺西鄉	2.99	3.49	4.49	23.67982	120.18099
31	舊虎尾溪排水三	舊虎尾溪排水	臺西鄉	3.49	3.99	4.99	23.660998	120.20544
32	舊虎尾溪排水四	舊虎尾溪排水	東勢鄉	5.5	6	7	23.662778	120.26211
33	舊虎尾溪排水五	舊虎尾溪排水	東勢鄉	7.03	7.53	8.53	23.676416	120.28117
34	舊虎尾溪排水六	舊虎尾溪排水	褒忠鄉	9.01	9.51	10.51	23.68931	120.31162
35	舊虎尾溪排水七	舊虎尾溪排水	土庫鎮	11.51	12.01	13.01	23.68488	120.34432
36	舊虎尾溪排水八	舊虎尾溪排水	土庫鎮	14.55	15.05	16.05	23.67817	120.38462
37	林厝寮排水一	林厝寮排水	四湖鄉	1.67	1.78	2.17	23.6718	120.16065
38	林厝寮排水二	林厝寮排水	四湖鄉	1.33	1.58	2.08	23.65916	120.17699
39	八角亭排水一	八角亭排水	崙背鄉	12.24	12.74	13.74	23.799221	120.34397
40	八角亭排水二	八角亭排水	二崙鄉	14	14.5	15.5	23.779235	120.36507
41	箔子寮排水一	箔子寮排水	四湖鄉	0.81	1.06	1.31	23.631206	120.14626
42	飛砂大排一	飛砂大排	口湖鄉	1.18	1.43	1.68	23.6181	120.1673
43	下崙大排一	下崙大排	口湖鄉	1.69	1.93	2.43	23.60387	120.1476
44	羊稠厝排水一	羊稠厝排水	口湖鄉	1.71	2.21	2.96	23.60825	120.17348
45	羊稠厝排水二	羊稠厝排水	口湖鄉	1.29	1379	2.54	23.61729	120.1791

46	羊稠厝排水三	羊稠厝排水	口湖鄉	1.1	1.6	2.1	23.61424	120.19754
47	牛挑灣溪排水一(1.69m)	牛挑灣溪排水	口湖鄉	2.36	2.86	3.86	23.54483	120.15781
48	牛挑灣溪排水二(1.78m)	牛挑灣溪排水	口湖鄉	2.7	3.04	3.79	23.569933	120.17954
49	牛挑灣溪排水三	牛挑灣溪排水	口湖鄉	2.86	3.36	4.36	23.57691	120.19827
50	牛挑灣溪排水四	牛挑灣溪排水	水林鄉	4.11	4.61	5.61	23.6297	120.25586
51	尖山排水一	尖山排水	口湖鄉	2.36	2.86	3.86	23.52677	120.16159
52	尖山排水二	尖山排水	口湖鄉	1.88	2.13	2.63	23.54162	120.18718
53	尖山排水三	尖山排水	水林鄉	1.8	2.3	3.3	23.54889	120.22332
54	尖山排水四	尖山排水	水林鄉	1.78	2.28	3.28	23.549974	120.23082
55	蔦松排水一	蔦松排水	口湖鄉	2.11	2.61	3.61	23.52196	120.16682
56	蔦松排水二	蔦松排水	口湖鄉	2.12	2.37	3.12	23.52962	120.18547
57	蔦松排水三	蔦松排水	水林鄉	1.97	2.09	2.47	23.529946	120.20524
58	蔦松排水四	蔦松排水	水林鄉	2.01	2.26	2.76	23.519338	120.22829
59	新街排水一	新街排水	水林鄉	4.76	5.01	5.76	23.53802	120.26399
60	新街排水二	新街排水	北港鎮	5.18	5.68	6.68	23.562323	120.27927
61	新街排水三	新街排水	北港鎮	5.54	5.79	6.54	23.581609	120.29265
62	客仔厝排水一	客仔厝排水	北港鎮	9.05	9.55	10.55	23.595836	120.33285
63	客仔厝排水二	客仔厝排水	元長鄉	10.95	11.45	12.45	23.647046	120.3556
64	客仔厝排水三	客仔厝排水	土庫鎮	12.71	12.96	13.46	23.660061	120.36625
65	延潭排水一	延潭排水	大埤鄉	13.68	14.18	15.18	23.6107	120.37214
66	延潭排水二	延潭排水	大埤鄉	15.3	15.8	16.8	23.64564	120.40252
67	延潭排水三	延潭排水	大埤鄉	18.08	18.58	19.58	23.650922	120.42211
68	滿仔排水一	滿仔排水	土庫鎮	16.13	16.63	17.63	23.666184	120.39968
69	滿仔排水二	滿仔排水	虎尾鎮	17.27	17.77	18.52	23.680773	120.40381
70	滿仔排水三	滿仔排水	虎尾鎮	21.3	21.6	21.87	23.700004	120.4243

附錄 12-1、經濟部移動式抽水機運用及維護管理作業要點

中華民國 92 年 11 月 4 日經水防字第 09233002541 號函頒

中華民國 94 年 1 月 24 日經水防字第 09433000080 號函修正

中華民國 95 年 2 月 21 日經水防字第 09533000110 號函修正

- 一、 經濟部(以下簡稱本部)為效率化運用調度、制度化維護管理移動式抽水機(以下簡稱抽水機)，依據水災災害防救業務計畫防救災整備規定，訂定本要點。
- 二、 本要點適用範圍包含本部所屬機關、內政部、直轄市、縣(市)政府及鄉(鎮、市)公所等所有之抽水機。
- 三、 抽水機以財產所有機關為管理機關；以實際控制運用之機關(構)、法人、團體為使用單位。
前項管理機關應負責抽水機之維護及更新，使用單位應負責抽水機之操作、保管及運轉油料供應。
- 四、 使用單位應將抽水機編號、型式、管理機關名稱、使用單位名稱、保管地點及專責保管人員姓名暨聯絡電話等基本資料依附表一格式建檔，於每年汛期前送直轄市、縣(市)主管機關彙轉本部水利署。使用單位為本部水利署所屬機關者，應於前項規定期限前，將基本資料逕送本部水利署。
本部水利署應將前二項彙整資料建置成資料庫，提供防救災單位運用。
- 五、 抽水機資料有異動或其他狀況時，管理機關及使用單位應通報本部水利署。
使用單位於颱風豪雨期間，應將抽水機運用狀況依附表二格式定時通報轄管水災災害防救業務業務主管機關之應變中心或小組。
- 六、 直轄市、縣(市)政府於每年汛期前，應參考淹水潛勢分析及歷年淹水事件，完成抽水機預佈規劃，納入水災危險潛勢地區保全計畫，並報本部備查。
- 七、 抽水機運用時機如下：

- (一)中央氣象局發布豪、大雨特報或海上或海上陸上颱風警報期間之淹水或缺水事件。
- (二)旱災期間缺水事件。
- (三)政府機關、行政法人及公法人業務範圍之淹水或缺水事件。
- (四)非屬上述第一款至第三款情形，但因事涉多數人公益或影響民眾生活之重大淹水或缺水事件。

抽水機應以運用於重大災害搶救為優先。

八、 抽水機運用之種類如下：

- (一)待命：使用單位因應災害潛勢，將抽水機上車，以便隨時出動。
- (二)出勤：使用單位依第七點所列事件，派遣抽水機進行抽水作業，且於完成抽水作業後歸建。
- (三)調用：管理機關或使用單位依第七點所列抽水事件，派遣抽水機長期協助其他政府機關、行政法人或公法人作業。
- (四)調度：管理機關或直轄市、縣（市）政府基於整體災害搶救需要，指派抽水機進行待命、出勤或調用之作業。

使用單位因其他單位申請派遣支援之抽水機出勤時間超過6個月以上時，得將該抽水機之申請支援單位變更為其使用單位。

九、 颱風豪雨應變期間，抽水機待命及出勤之調度原則如下：

- (一)警報發布後，警戒區內使用單位得依權責考量、管理機關通報、本部或本部水利署應變小組通報，預佈抽水機，並維持適當抽水機組待命，待命之抽水機一旦接獲淹水災害通報後，應於十分鐘內，出勤抽水作業。
- (二)各級水災災害防救業務主管機關接獲災情資訊後，應依權責通報使用單位，視災情狀況出動抽水機救災。
- (三)使用單位自有抽水機組不足以因應災情時，得申請轄管水災災害防救業務主管機關調度支援。

(四)各管理機關及使用單位接獲行政院災害防救委員會(中央災害應變中心)、本部(本部災害應變小組)、本部水利署(本部水利署災害應變小組)通報，調度其所有或使用之抽水機時，非有正當理由不得拒絕，且應儘速將調度所需抽水機運至指定地點，向指定單位、人員報到。

(五)第三款之支援申請，如係重大緊急事件，得跨級申請之。但應副知轄管水災災害防救業務主管機關。

抽水機出勤後，使用單位應立即將出勤、預定抵達抽水地點、啟動抽水作業時間、操作人員姓名及聯絡電話回報轄管水災災害防救業務主管機關，並副知本部或本部水利署應變小組。

十、非屬颱風豪雨期間，抽水機待命、出勤及調用之調度，由各管理機關或使用單位自行為之，惟不得影響防災緊急調度。

為因應災害或緊急事件需求之調度者，其調度原則依第九點規定。

十一、依第九點規定申請支援之抽水機，申請單位應提供出勤地點、災害情形、受災範圍、排放地點、所需機組數量及型號、報到地點、受理報到人員連絡資料(含姓名、電話、職稱)，並供應運轉油料及人員餐飲。

抽水機依第九點待命及出勤期間，不得採用任何方式將抽水機組或其附件固定，減損機組機動救災之功能。

十二、使用單位應製作抽水機運作及淹水災情歷程資料備查。

各級水災災害防救業務主管機關應隨時派員查核、督導抽水機作業情形。

十三、依第九點申請支援之申請單位，應於災害減輕或消除後，立即歸還抽水機。但管理機關或使用單位認為無支援必要時，得主動召回抽水機，並告知申請單位。

前項使用單位應確認歸還之抽水機設備完整且功能正常。如有故障或損壞，申請單位應負責修復；無法修復時，應負責賠償。

十四、抽水機出勤時應由公務人員專責監控；一處淹水或缺水地點，至少應由一位專責人員隨同出勤。

前項專責人員，原則由使用單位派遣，惟經協調得由申請單位派遣之。

第一項淹水地點範圍，一處最大以一村(里)為限。但依其範圍專責人員足以掌控抽水機之運作使用者，不在此限。

支援直轄市、縣(市)政府之抽水機，報到後，申請之直轄市、縣(市)政府應變中心指揮官應指派第一項之專責人員；惟同一淹水處跨兩以上直轄市、縣(市)者，由本部水利署指派所屬機關人員擔任第一項之專責人員。

十五、管理機關每年應編列抽水機維護保養經費。

抽水機於防汛期間發生故障時，管理機關得協調使用單位先行墊付修理。

十六、管理機關應指派專人負責機組設備維護保養等工作，定期辦理所有抽水機之維護保養工作，並記錄保養、運轉資料備查。

管理機關及使用單位之維護保養工作得委外辦理。

十七、使用單位應指派專人負責機組設備管理、運轉及保管等工作。

十八、本部得定期督導各管理機關及使用單位就抽水機之運用、維護管理紀錄及維護保養經費編列情形，並納入年度防災績效考評。經本部評選優良者，得建議予相關人員適當之獎勵。

附錄 12-2、經濟部淹水災害通報作業要點

97 年 12 月 10 日經水字第 09704606470 號函

98 年 4 月 10 日經水授字第 09820221580 號函

- 一、 經濟部(以下簡稱本部)為使本部水利署暨所屬機關、內政部、行政院農業委員會以及各直轄市與縣(市)政府辦理水災災害防救業務計畫(以下簡稱水災防救計畫)之災情蒐集及通報作業有所依循，特訂定本要點。
- 二、 各級水災災害防救業務主管機關應蒐集及查證淹水災情，並立即通報相關權責機關，進行救災作業。
- 三、 各級水災災害防救業務主管機關應建立水利單位人員巡察、民眾傳遞、媒體監看及其他通報機制，並得建立防汛隊等多元化災情蒐集、查報管道，以及時掌握淹水災害災情。
- 四、 直轄市、縣(市)政府應於每年防汛期前，完成災害應變中心淹水災情巡察、通報及查證人員編組，並報本部備查。
鄉(鎮、市)公所應於每年防汛期前，完成災害應變中心淹水災情巡察、通報及查證人員編組，並報直轄市、縣(市)政府備查。
- 五、 前點編組人員之職掌如下：
 - (一)災情巡察人員：巡察轄管範圍，主動察覺災情。
 - (二)災情通報人員：通報災情予權責機關。
 - (三)災情查證人員：確認由民眾傳遞及媒體傳播災情之正確性。
- 六、 直轄市及縣(市)政府應依水災防救計畫及第三點規定，於轄區內易積淹水鄉(鎮、市)組成防汛隊，協助淹水災情巡察、通報及查證作業。
前項防汛隊得併同於依河川管理辦法規定組成之防汛搶險隊，亦得優先由直轄市、縣(市)轄區內之義警民防組織、巡守隊、救難組織編成。

- 七、 防汛隊應協助直轄市、縣(市)政府執行下列任務：
- (一)轄區內水情與淹水災情之巡察、查證及通報作業。
 - (二)轄區內水利設施之巡察。
 - (三)轄區水利設施防汛搶險工作之執行。
- 八、 直轄市、縣(市)政府應定期辦理淹水災情巡察、查證、通報人員及防汛隊隊員之教育訓練及演練。直轄市、縣(市)政府應於每年汛期後，辦理淹水災情巡察、查證、通報人員及防汛隊與其隊員之成效考核。考核優異者得報經本部覆核後，由本部發給獎金及獎狀之鼓勵。
- 前項考核要點由直轄市、縣(市)政府依權責訂之；覆核及獎勵要點由本部另訂之。
- 九、 各級政府機關為蒐集災情應設置災情通報專線,提供民眾主動告知或其他單位（機構）通報災情。
- 十、 直轄市、縣(市)政府、鄉(鎮、市)水災災害防救業務主管機關蒐集之災情資訊，應依附件一格式彙整後，屬市區排水（含下水道）淹水災害者，應通報內政部；屬農田灌溉排水及野溪淹水災害者，應通報行政院農業委員會；屬河川、區域排水淹水災害者，應通報本部。
- 前項淹水災害屬通報內政部及行政院農業委員會者，應同時副知本部，俾彙整通報行政院災害防救委員會。
- 中央管河川及區域排水之淹水災害者，應由本部水利署所屬機關依附件一格式彙整通報本部。
- 十一、 內政部、行政院農業委員會及本部於中央災害應變中心一級及二級開設期間應將彙整之災情，逕送中央災害應變中心及本部應變小組統籌運用。
- 十二、 各級水災災害防救業務主管機關自民眾告知、媒體監看或其他單位（機構）通報知悉災情時，應立即指派或通知權責機關指派災情查證人員或防汛隊隊員，依附件二格式進行查證作業。

查證人員或防汛隊隊員應將查證結果，立即通報指派機關。經查災情有誤時，權責機關應予澄清。

- 十三、各級水災災害防救業務主管機關除應持續追蹤災情處置情形，及依附件三格式填報災情處置情形外，並應依第十點規定程序通報行政院災害防救委員會或依第十一點陳報中央災害應變中心。

前項災情追蹤，俟災情排除或不影響交通與重要生活機能後，解除列管。

- 十四、本要點所訂災情通報程序詳如附圖。

- 十五、本部應訂定業務督導計畫，於每年汛期前，督導及檢查直轄市、縣(市)政府及本部水利署所屬機關，辦理淹水災情蒐集、通報及查證業務之整備狀況與執行成效。

附錄 12-3、各級政府災時對疏散撤離之作業分工事項表

(行政院秘書處 99 年 8 月 16 日院臺忠字第 0990102203 號函)

單位 執行內容	中央政府	縣(市) 政府	鄉(鎮、市) 公所	村里	備註
1. 提供地方警戒資訊	◎ (給縣市)	○ (給鄉鎮)	○ (給村里)		含公路通阻與封橋封路資訊
2. 劃定管制區	△ (協助縣市)	◎ (負責劃定)	○ (協助縣市)		管制區禁止民眾進入活動
3. 劃定應撤離村里		○ (協助鄉鎮)	◎ (負責劃定)		
4. 建立應撤離名冊		△ (協助並確認)	○ (綜整名冊)	◎ (統籌負責)	鄉(鎮、市)公所應調派必要行政人力，協助村里進行調查作業。
5. 收容場所準備	△ (其他支援)	○ (協助並確認)	◎ (統籌負責)		含各類物資之整備
6. 提供交通工具	△ (其他支援)	◎ (統籌負責)	○ (協助)		
7. 下達疏散撤離命令並通知應撤離村里		○ (協助鄉鎮)	◎ (統籌負責)		
8. 通知應撤離民眾			○ (協助並確認)	◎ (統籌負責)	由警政、消防系統共同協助村里辦理通知民眾撤離事宜(含集合時間及地點之通知)。
9. 回報中央疏散情形		◎ (統籌負責)	○ (協助)		輸入 EMIC 災情系統
10. 通知民眾返家		△ (交通支援)	◎ (統籌負責)	○ (協助並確認)	

備註：◎-主辦、○-協辦、△-支援